



T.C.

KÜLTÜR VE TURİZM BAKANLIĞI
İZMİR 2 NUMARALI KÜLTÜR VARLIKLARINI
KORUMA BÖLGE KURULU
KARAR

TOPLANTI TARİHİ VE NO : 13.10.2017-366

45.02/606

KARAR TARİHİ VE NO : 13.10.2017-8862

Toplantı Yeri
İZMİR

Manisa ili, Alaşehir ilçesi, Azıtepe mahallesinde yer alan Manisa Müze Müdürlüğü uzmanlarınca tespit edilen alanın tesciline yönelik Kurul Müdürlüğü'nün 28.06.2017 tarihli ve 2374 sayılı yazısı ile istenilen Kurum görüşlerinin iletildiği; Alaşehir Kaymakamlığı İlçe Yazı İşleri Müdürlüğü'nün 06.07.2017 tarihli ve E.1454 sayılı yazısı, Orman ve Su İşleri Bakanlığı Devlet Su İşleri Genel Müdürlüğü 2. Bölge Müdürlüğü'nün 06.07.2017 tarihli ve 461703 sayılı yazısı, Manisa Valiliği Çevre ve Şehircilik İl Müdürlüğü'nün 06.07.2017 tarihli ve E.8441 sayılı yazısı ve ekleri, Manisa Valiliği İl Kültür ve Turizm Müdürlüğü'nün 14.07.2017 tarihli ve 3123 sayılı yazısı ve eki, Karayolları Genel Müdürlüğü 2.Bölge Müdürlüğü'nün 14.07.2017 tarihli ve E.226971 sayılı yazısı, Manisa Valiliği İl Kültür ve Turizm Müdürlüğü'nün 18.07.2017 tarihli ve 3155 sayılı yazısı ve eki, Kültür ve turizm Bakanlığı Yatırım İşletmeler Genel Müdürlüğü'nün 29.07.2017 tarihli ve E.153879 sayılı yazısı, Orman Genel Müdürlüğü İzmir Orman Bölge Müdürlüğü Manisa Orman İşletme Müdürlüğü'nün 08.08.2017 tarihli ve E.1668409 sayılı yazısı, Enerji ve Tabii Kaynaklar Bakanlığı Maden İşleri Genel Müdürlüğü'nün 09.09.2017 tarihli ve E.430063 sayılı yazısı ve eki ve konuya ilişkin olarak Kurul Müdürlüğü uzmanlarınca hazırlanan 13.10.2017 tarih ve 1318 sayılı ile Müdürlük evrak kaydına giren rapor okundu, işlem dosyası incelendi. Yapılan görüşmeler sonucunda;

Manisa ili, Alaşehir ilçesi, Azıtepe mahallesinde yer alan, Manisa Müze Müdürlüğü uzmanlarınca tescile önerilen alanın, kararımız eki 1/5000 ölçekli kadastral durum haritasında sınırları gösterildiği şekilde 1. (birinci) Derece Arkeolojik Sit olarak tesciline, Müze Müdürlüğüne uygun görülebilecek teknik ve yöntemle gerekli güvenlik önlemlerinin alınmasına, kararımız eki sit fişinin tashih edildiği şekliyle uygun olduğuna, karar verildi.



T.C.

KÜLTÜR VE TURİZM BAKANLIĞI
İZMİR 2 NUMARALI KÜLTÜR VARLIKLARINI
KORUMA BÖLGE KURULU
KARAR

TOPLANTI TARİHİ VE NO : 13.10.2017-366

45.02/606

KARAR TARİHİ VE NO : 13.10.2017-8863

Toplantı Yeri
İZMİR

Manisa ili, Alaşehir ilçesi, Azıtepe mahallesinde bulunan alan, Kurulumuzun 13.10.2017 tarihli ve 8862 sayılı kararı ile tescilli 1.(Birinci) Derece Arkeolojik Sit için 2863 sayılı kanunun 17. Maddesi gereği geçiş dönemi koruma esasları ve kullanma koşullarının belirlenmesine ilişkin olarak Kurul Müdürlüğü uzmanlarınca, 12.10.2017 tarih ve 1318 sayı ile Müdürlük evrakında kayıtlı rapor okundu, yazı ekleri ve işlem dosyası incelendi. Yapılan görüşmeler sonucunda;

Manisa ili, Alaşehir ilçesi, Azıtepe mahallesinde bulunan alan, Kurulumuzun 13.10.2017 tarihli ve 8862 sayılı kararı ile tescilli 1.(Birinci) Derece Arkeolojik Sit için,

2863 sayılı kanunun 17. maddesi kapsamında Geçiş Dönemi Koruma Esasları ve Kullanma koşullarının :

- Kesinlikle hiçbir yapılaşma yapılamaz. Bilimsel kazı çalışmaları dışında herhangi bir uygulama yapılamaz.
- Resmi ve özel kuruluşlarca zorunlu durumlarda yapılacak alt yapı uygulamaları için ilgili Müze Müdürlüğünün ve varsa Kazı Başkanlığının görüşüyle konu Koruma Bölge Kurulunda değerlendirilecektir.
- Taş, toprak, kum vb. alınamaz, kireç, taş, tuğla, mermer, kum, maden vb. ocakları açılmaz, toprak, cüruf, çöp, sanayi atığı ve benzeri malzeme dökülemez.
- Ağaçlandırmaya gidilemez.

Olarak belirlenmesine,

Kurulumuzun 13.10.2017 tarihli ve 8862 sayılı kararı ile tescilli 1.(Birinci) Derece Arkeolojik Site yönelik olarak 2863 sayılı kanunun 17. Maddesi gereği 1/5000 ölçekli Koruma Amaçlı Nazım İmar Planının ve 1/1000 ölçekli Koruma Amaçlı Uygulama İmar Planının ilgili idarelerce hazırlanarak değerlendirilmek üzere Kurulumuza iletilmesi gerektiğine, karar verildi.

622500.000
4244500.000





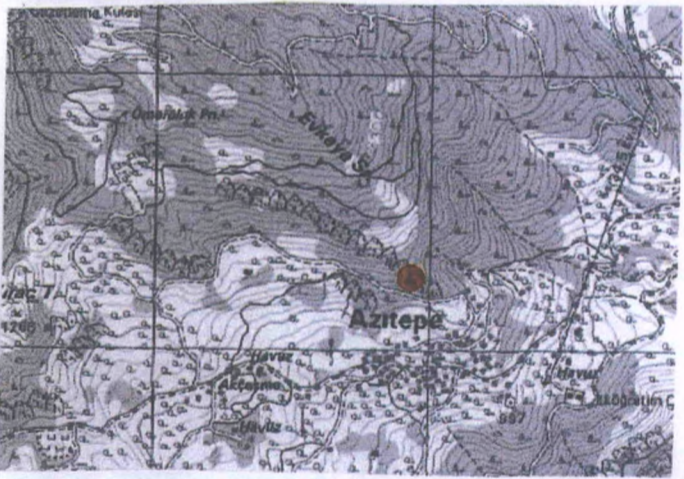

MANİSA ALAŞEHİR AZİTEPE MAH. ÖLÇEK: 1/5000
ED50 UTM3 DERECELİK DİLİM KOORDİNATLARIDIR.

623000.000
4244500.000



1.BİRİNCİ DERECE ARKEOLOJİK SİT SINIRI



AVRUPA KONSEYİ	DOĞAL VE KÜLTÜREL VARLIKLARI KORUMA ENVANTERİ D.K.V.K.E.	SİT	ENVANTER No.
TÜRKİYE	KÜLTÜR VARLIKLARI VE MÜZELER GENEL MÜDÜRLÜĞÜ		HARİTA NO:
İLİ: MANİSA	İLÇE:Alaşehir	MAHALLE,KÖY:Azıtepe	PAFTA ADA PARSEL
ADI: Kaya mezarı 1-2-3			
GENEL TANIM: ED 50 6 ⁰ 622949-4242272 koordinat noktasında yer alan iki oda mezarın kapısı bitişik vaziyettedir. 1 numaralı mezar olarak adlandırdığımız mezar odası sivri kemer alınlıklı ve dikdörtgen girişli olup mezar içerisinde tek sıra halinde ve mezarın iki yönünde devam eden klineler yer almaktadır. 2 numaralı mezar odasının girişi ve alınlık kısmı dikdörtgen olup iç kısmı taş ve toprak malzeme ile doludur. Bu sebeple söz konusu mezarın planına ilişkin bir kaniya varmak mümkün görülmemektedir. Kayalık alanın etrafında yapılan detaylı incelemede 1 ve 2 numaralı mezar odalarının yaklaşık 10 metre güneyinde ED 50 6 ⁰ 622938-4242271 koordinat noktasında yeni bir mezar odası tespit edilmiştir. Dikdörtgen alınlıklı bir kapı ile giriş sağlanan bu mezar odası da tonoz örtülü olup bu mezar odasında da iki duvar boyunca devam eden klineler yer almaktadır.			
ŞİMDİKİ TEHLİKELER: Kaçak kazı tahribatı.			
ŞİMDİKİ DURUMU: Kaçak kazı ile tahribata uğramışlardır.			
SİT POTANSİYELİ: I. (Birinci) Derece Arkeolojik Sit.		KORUMA DERECESESİ: ...	
ŞİMDİKİ KORUMA: Korumasız		HAZIRLAYANLAR Lütfi EKİNCİ	01.11.2016 Müze Araştırmacısı
ÖNERİLEN KORUMA: İlgili güvenlik birimleri		Feride AKAR	Uzman
YAYIN DİZİNİ:		KONTROL EDEN: Harun GÜLLÜ	01.11.2016 Müze Müdürü V.
GÖZLEMLER: 1 ve 2 numaralı kaya mezarlar içerisinde kaçak kazı olayı gerçekleşmiştir. 3 numaralı mezar odası da tahribata açıktır.		KURUL ONAYI:	
REVİZYON:			
HARİTA VE FOTOĞRAFLAR:			
			
			
			

T.C.
KÜLTÜR VE TURİZM BAKANLIĞI
İZMİR 2 NUMARALI KÜLTÜR VARLIKLARINI
KORUMA BÖLGE KURULU MÜDÜRLÜĞÜ

İZMİR 2 NUMARALI KÜLTÜR VARLIKLARINI
KORUMA BÖLGE KURULUNUN
13.10.12 GÜNÜ 8862 SAYILI KARARI EKİDİR



Melike DENİZ
Arkeolog