



T.C.

KÜLTÜR VE TURİZM BAKANLIĞI
İZMİR 2 NUMARALI KÜLTÜR VARLIKLARINI
KORUMA BÖLGE KURULU
KARAR

TOPLANTI TARİHİ VE NO : 11.10.2017-364

35.12/626

KARAR TARİHİ VE NO : 11.10.2017-8846

Toplantı Yeri
İZMİR

İzmir İli, Menemen İlçesi, Görece Mahallesi, Kızılcukur Mevkiinde yer alan tapunun 117, 111 parsel numaralı taşınmazlarının bir bölümü ile tescil harici alanda kalan (1.Alan) ve İğnedere mahallesinde orman niteliğindeki tapunun 400 parselinde kayıtlı taşınmazının bir bölümünde (2.Alan) bulunan, İzmir Büyükşehir Belediyesi Etüd ve Projeler Dairesi Başkanlığının 17.02.2017 tarihli 42006 Sayılı yazı eki 17.02.2017 tarihli uzman raporunda belirtilen arkeolojik alanların tescil işlemlerinin başlatılmasına yönelik alınan İzmir 2 Numaralı Kültür Varlıklarını Koruma Bölge Kurulunun 07.06.2017 tarihli ve 8282 sayılı kararı doğrultusunda, 2863 sayılı kanunun 7. Maddesi doğrultusunda Kurul Müdürlüğünün 21.06.2017 tarihli ve 2282 sayılı yazıları ile istenilen kurum görüşlerinin iletildiği; İzmir Valiliği İl Gıda Tarım ve Hayvancılık Müdürlüğünün 07.07.2017 tarihli ve E.1682649 sayılı yazısı, İzmir Valiliği Çevre ve Şehircilik Müdürlüğü 06.07.2017 tarih ve E.25654 sayılı yazısı, İzmir Valiliği Kadastro Müdürlüğü Menemen Kadastro Biriminin 19.07.2017 tarihli ve E.1614454 sayılı yazısı ve ekleri, İzmir Büyükşehir Belediye Başkanlığı Etüd ve Projeler Dairesi Başkanlığının 01.08.2017 tarihli ve E.200816 sayılı yazısı ve ekleri, Kültür ve Turizm Bakanlığı Yatırım ve İşletmeler Genel Müdürlüğünün 29.07.2017 tarihli ve E.153901 sayılı yazısı, İzmir Valiliği İl Kültür ve Turizm Müdürlüğünün 2029-7360 sayılı yazısı ve ekleri, Orman Genel Müdürlüğü İzmir Orman Bölge Müdürlüğü İzmir Orman İşletme Müdürlüğünün 07.08.2017 tarihli ve E.1669259 sayılı yazısı, 01.06.2017 tarihli ve 3918 sayılı müdürlük evrakında kayıtlı yerinde inceleme tutanağı, konuya ilişkin olarak Kurul Müdürlüğü uzmanlarınca hazırlanan, 10.10.2017 tarih ve 1284 sayılı ile Müdürlük evrakında kayıtlı rapor okundu; yazı ekleri ve işlem dosyası incelendi. Yapılan görüşmeler sonucunda;

İzmir İli, Menemen İlçesi, Görece Mahallesi, Kızılcukur Mevkiinde yer alan tapunun 117, 111 parsel numaralı taşınmazlarının bir bölümü ile tescil harici alanda kalan (1.Alan) ve İğnedere mahallesinde orman niteliğindeki tapunun 400 parselinde kayıtlı taşınmazının bir bölümünde (2.Alan) bulunan alanların kararımız eki 1/5000 ölçekli kadastral durum haritasında sınırları ve köşe nokta koordinatları gösterildiği şekilde 3.(Üçüncü) Derece Arkeolojik Sit olarak tesciline, kararımız eki sit fişinin uygun olduğuna, karar verildi.



T.C.

KÜLTÜR VE TURİZM BAKANLIĞI
İZMİR 2 NUMARALI KÜLTÜR VARLIKLARINI
KORUMA BÖLGE KURULU
KARAR

TOPLANTI TARİHİ VE NO : 11.10.2017-364

35.12/626

KARAR TARİHİ VE NO : 11.10.2017-8847

Toplantı Yeri
İZMİR

İzmir İli, Menemen İlçesi, Görece Mahallesi, Kızılçukur Mevkiinde yer alan tapunun 117, 111 parsel numaralı taşınmazlarının bir bölümü ile tescil harici alanda kalan (1.Alan) ve İğnedere mahallesinde orman niteliğindeki tapunun 400 parselinde kayıtlı taşınmazının bir bölümünde (2.Alan) yer alan, Kurulumuzun 11.10.2017 tarihli ve 8846 sayılı kararı ile tescilli 3.(Üçüncü) Derece Arkeolojik Sit için 2863 sayılı kanunun 17. Maddesi gereği geçiş dönemi koruma esasları ve kullanma koşullarının belirlenmesine ilişkin olarak Kurul Müdürlüğü uzmanlarınca, 10.10.2017 tarih ve 1284 sayı ile Müdürlük evrakında kayıtlı rapor okundu, yazı ekleri ve işlem dosyası incelendi. Yapılan görüşmeler sonucunda;

İzmir İli, Menemen İlçesi, Görece Mahallesi, Kızılçukur Mevkiinde yer alan tapunun 117, 111 parsel numaralı taşınmazlarının bir bölümü ile tescil harici alanda kalan (1.Alan) ve İğnedere mahallesinde orman niteliğindeki tapunun 400 parselinde kayıtlı taşınmazının bir bölümünde (2.Alan) bulunan alanlarda yer alan, Kurulumuzun 11.10.2017 tarihli ve 8846 sayılı kararı ile tescilli 3.(Üçüncü) Derece Arkeolojik Sit için,

- Üst ölçekli plan kararlarına ve 3194 sayılı imar kanunu mevzuatına aykırı olmamak koşuluyla; alana ilişkin fiziki ve inşai müdahale gerektiren her türlü talep, Koruma Bölge Kurulunda değerlendirilir. Koruma Bölge Kurulunca uygun görülmesi halinde; Kültür ve Tabiat Varlıklarını Koruma Yüksek Kurulu'nun 05.11.1999 tarihli ve 658 sayılı ilke kararı kapsamında Müze Müdürlüğüne sondaj kazısı yapılarak sondaj kazısı sonuçları Koruma Bölge Kuruluna iletilir. Sondaj kazıları sonucunda herhangi bir buluntuya rastlanılmaması halinde, uygulama Koruma Bölge Kurulu izni ile gerçekleştirilebilir.
- Taş, toprak, kum vb. alınamaz, kireç, taş, tuğla, mermer, kum, maden vb. ocakları açılmaz, toprak, cüruf, çöp, sanayi atığı ve benzeri malzeme dökülemez.

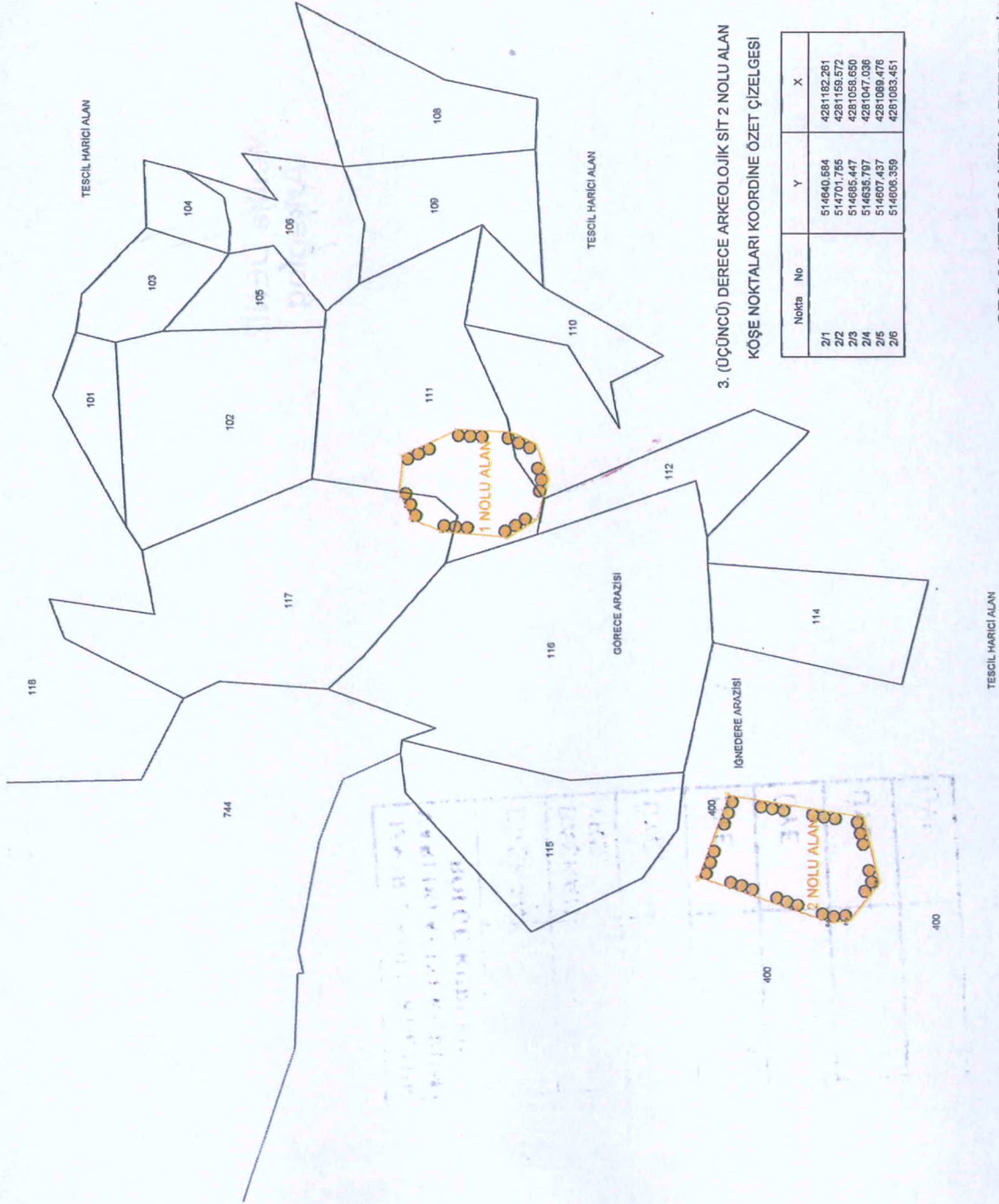
Hükümlerinin 2863 sayılı kanunun 17. Maddesi kapsamında geçiş dönemi koruma ve kullanma esasları olarak belirlenmesine,

Kurulumuzun 11.10.2017 tarihli ve 8846 sayılı kararı ile tescilli 3.(Üçüncü) Derece Arkeolojik Site yönelik olarak 2863 sayılı kanunun 17. Maddesi gereği 1/5000 ölçekli Koruma Amaçlı Nazım İmar Planının ve 1/1000 ölçekli Koruma Amaçlı Uygulama İmar Planının ilgili idarelerce hazırlanarak değerlendirilmek üzere Kurulumuza iletilmesi gerektiğine, karar verildi.

İZMİR İLİ, MENEMEN İLÇESİ, İĞNEDERE MAHALLESİ VE GÖRECE MAHALLESİ, KIZILÇUKUR MEVKİİ



1/5000



3. (ÜÇÜNCÜ) DERECE ARKEOLOJİK SİT 1 NOLU ALAN
KÖŞE NOKTALARI KOORDİNE ÖZET ÇİZELGESİ

Nokta No	Y	X
1	514928.782	4281406.351
2	514956.096	4281403.397
3	514975.072	4281361.708
4	514973.032	4281322.886
5	514964.354	4281303.902
6	514837.815	4281294.592
7	514806.346	4281303.009
8	514894.836	4281324.705
9	514899.099	4281373.295
10	514807.814	4281396.062

3. (ÜÇÜNCÜ) DERECE ARKEOLOJİK SİT 2 NOLU ALAN
KÖŞE NOKTALARI KOORDİNE ÖZET ÇİZELGESİ

Nokta No	Y	X
2/1	514640.664	4281182.261
2/2	514701.755	4281159.572
2/3	514685.447	4281058.650
2/4	514635.797	4281047.036
2/5	514607.437	4281069.476
2/6	514606.359	4281083.451

GRS-80 ITRF-96 UTM 3 DERECELİK DİLİM KOORDİNATLARIDIR.


3. (ÜÇÜNCÜ) DERECE ARKEOLOJİK SİT SINIRI


AVRUPA KONSEYİ	KÜLTÜREL VARLIKLARI KORUMA ENVANTERİ	K.V.K.E.	S İ T	ENVANTER NO	3 5 . 1 2 / 6 2 6
T Ü R K İ Y E	KÜLTÜR VARLIKLARI VE MÜZELER GENEL MÜDÜRLÜĞÜ			HARİTA NO	
İLİ: İzmir	İLÇESİ: Menemen	MAHALLE - KÖY VEYA MEVKİİ: Görece ve İğnedere	KADASTRO PAFTA:	ADA:	PARSEL:
ADI: III.(üçüncü) Derece Arkeolojik Sit.					-111,117 -400
GENEL TANIM: 1 Nolu Alan: İzmir İli, Menemen İlçesi, Görece Mahallesi,Kızılçukur Mevkiinde yer alan tapunun 117, 111 parsel numaralı taşınmazlarının bir bölümü ile tescil harici alanda kalan alan tepe üzerinde yer almaktadır. Tepe üzerindeki düzlükte duvar/temel izlenimi veren bir alan bulunmaktadır. Çevresinde yapılan incelemede seramik parçaları ve işlenmiş bloklar görülmüştür.					
2 Nolu Alan: İzmir ili, Menemen İlçesi, İğnedere mahallesinde orman niteliğindeki tapunun 400 parselinde kayıtlı taşınmazının bir bölümünde yer almaktadır. Söz konusu alanda çatı kiremidi parçalarına rastlanmıştır. Ayrıca alanda taş duvar(?) sırası da görülmüştür.					
ŞİMDİKİ TEHLİKELER : -					
ŞİMDİKİ DURUM : -					
SİT POTANSİYELİ : III.(üçüncü) Derece Arkeolojik Sit					
ŞİMDİKİ KORUMA : -					
ÖNERİLEN KORUMA : III.(üçüncü) Derece Arkeolojik Sit					
YAYIN DİZİSİ : -					
GÖZLEMLER : 1 Nolu Alan: İzmir İli, Menemen İlçesi, Görece Mahallesi,Kızılçukur Mevkiinde yer alan tapunun 117, 111 parsel numaralı taşınmazlarının bir bölümü ile tescil harici alanda kalan tepe üzerinde yer almaktadır. Tepe üzerinde düz alanda duvar/ temel izlenimi veren taş sırası bulunmaktadır. Bu alan çevresinde yoğun bitki örtüsü bulunmakta olup görülebilen alanlarda seramik parçaları ve işlenmiş bloklara rastlanmıştır.					
2 Nolu Alan: İzmir ili, Menemen İlçesi, İğnedere mahallesinde orman niteliğindeki tapunun 400 parselinde kayıtlı taşınmazın bir bölümünde yer almaktadır. Söz konusu alanda yoğun bitki örtüsü bulunmaktadır. Yüzeyle seramik, kiremit parçaları ve taş duvar(?) sırası görülmüştür.					
HAZIRLAYANLAR 10.10.2017 Melike DENİZ Arkeolog İMZA Dr.Elif MUTLU KILIÇ Kült. Tur. Uzm. (Ş.Plancısı) İMZA					
KONTROL EDEN Osman ARSLAN Müdür V. İMZA					
KORUMA KURULU KARARLARI					
REVİZYON					
KORUMA KURULU ONAYI					

HARİTA- FOTOĞRAFLAR :




1. Nolu Alan





2 Nolu Alan



T.C.
KÜLTÜR VE TURİZM BAKANLIĞI
İzmir 2 Numaralı Kültür Varlıklarını
Koruma Bölge Kurulu Müdürlüğü
İZMİR 2 NUMARALI
KÜLTÜR VARLIKLARINI
KORUMA BÖLGE KURULUNUN
11.10.2017 TARİHLİ VE 8846
SAYILI KARARI EKİDİR.

Melike DENİZ
Arkeolog

ASLI GİBİDİR
Osman ARSEAN
MÜDÜR V.
KÜLTÜR VE TURİZM BAKANLIĞI
İZMİR 2 NUMARALI KÜLTÜR VARLIKLARINI
KORUMA BÖLGE KURULU MÜDÜRLÜĞÜ