

T.C.
KÜLTÜR VE TURİZM BAKANLIĞI
SİVAS KÜLTÜR VARLIKLARINI KORUMA BÖLGE KURULU

KARAR

Toplantı Tarihi ve No : 22.02.2017-183
Karar Tarihi ve No : 22.02.2017-3385
Dosya No : 44.08.54

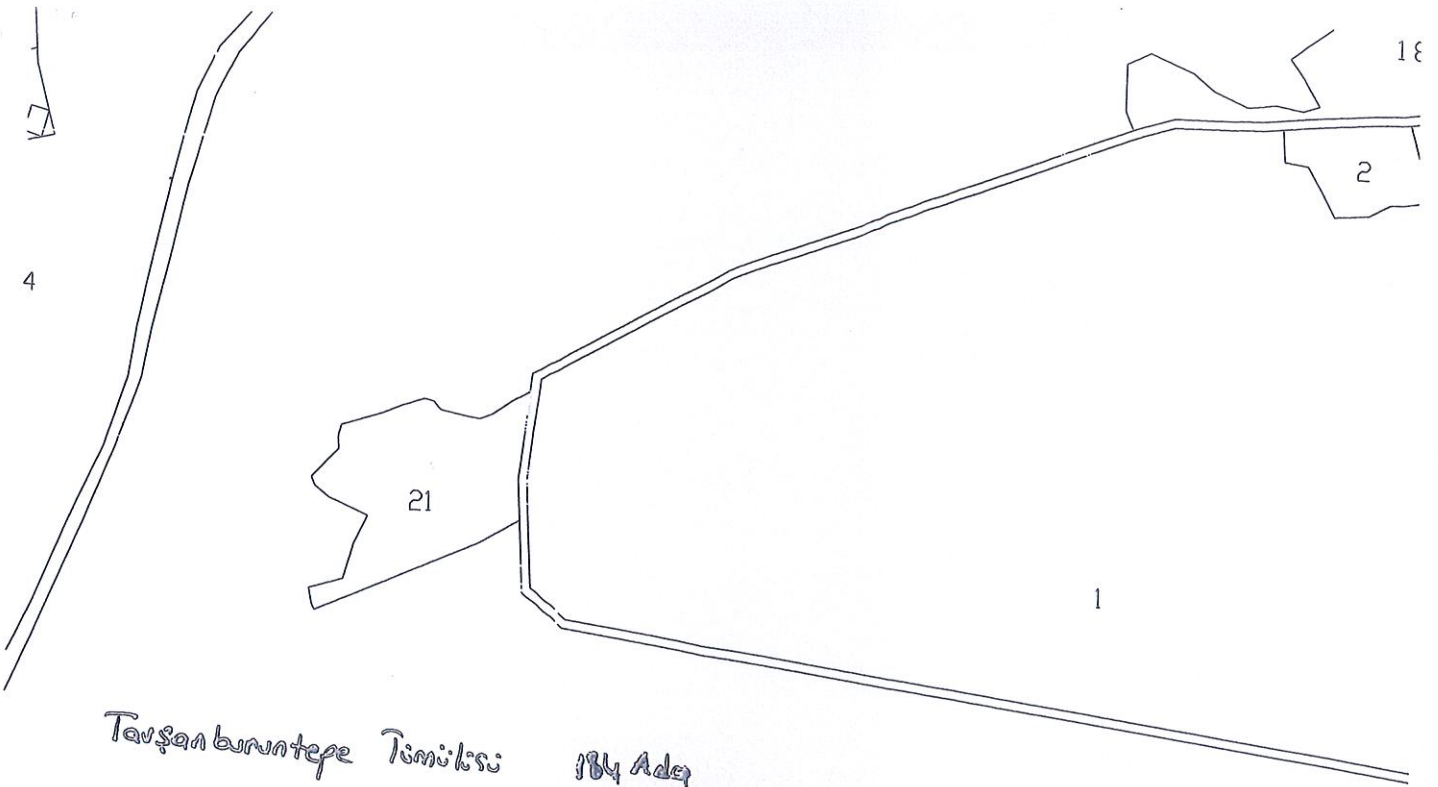
Toplantı Yeri
SİVAS

Malatya İli, Yeşilyurt İlçesi, Görgü Mahallesiinde özel mülkiyete ait tapunun 184 ada, 20 nolu parselinde kayıtlı taşınmazın bir bölümünde Malatya Kültür Envanteri çalışmaları kapsamında tespit edilen Tavşanburuntepe Tümülüsü'nün tescilinin yapılmak üzere Kurulumuzda değerlendirilmesi isteminde bulunan Bölge Kurulu raportörün 17.02.2017 tarihli ve 126 sayılı dosya inceleme raporu, tescile esas kurum görüş yazıları okundu, dosyasındaki bilgi ve belgeler incelendi, yapılan görüşme sonunda;

Malatya İli, Yeşilyurt İlçesi, Görgü Mahallesiinde özel mülkiyete ait tapunun 184 ada, 20 nolu parselinde kayıtlı taşınmazın bir bölümünde Malatya Kültür Envanteri çalışmaları kapsamında tespit edilen Tavşanburuntepe Tümülüsü'nün 2863 sayılı Kanunun 6. Maddesinde belirtilen yerlerden olması nedeniyle I. derece arkeolojik sit alanı olarak tescil edilmesine, karar eki 1/5000 ölçekli haritada koordinatlı olarak gösterildiği şekliyle I. derece arkeolojik sit sınırının belirlenmesine, sit fişinin onaylanmasına;

Tavşanburuntepe Tümülüsü I. derece arkeolojik sit geçiş dönemi koruma esasları ve kullanma şartları olarak Kültür ve Tabiat Varlıklarını Koruma Yüksek Kurulu'nun 05.11.1999 tarih ve 658 sayılı ilke kararı I. derece arkeolojik sit koruma ve kullanma koşulları hükümlerinin belirlenmesine;

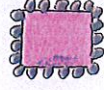
I. derece arkeolojik sit alanlarının 05.11.1999 tarih ve 658 sayılı ilke kararı doğrultusunda korumaya yönelik bilimsel çalışmalar dışında aynen korunacak alanlar olması nedeniyle Tavşanburuntepe Tümülüsü sit sınırı ile çakışmalı olan ER:3304506 sayılı IV. Grup maden değerlendirme ruhsat sahasının sit sınırımızı dışında bırakacak şekilde ilgili kurumlar tarafından yeniden belirlenmesine, yeni belirlenecek olan ruhsat sahasında çalışma yapılması durumunda Kurulumuzdan izin alındıktan sonra faaliyete geçilmesine karar verildi.



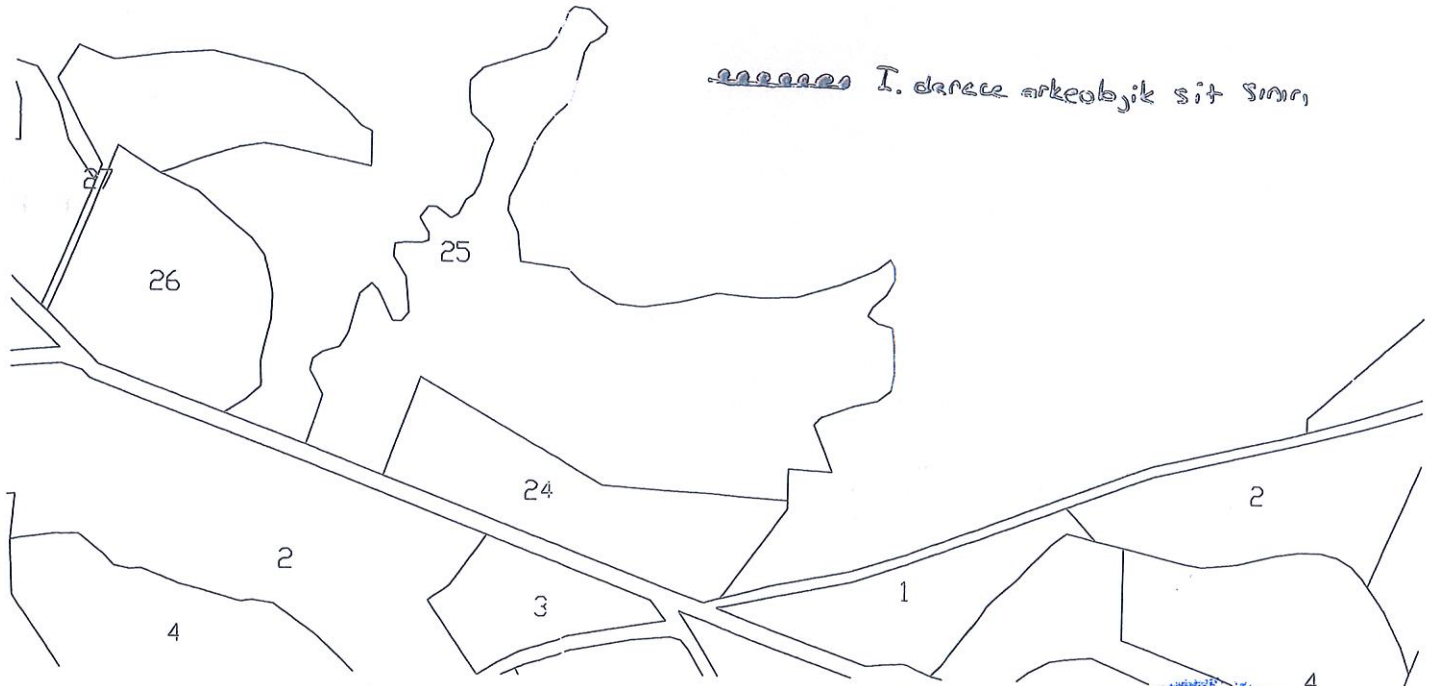
Tavşanburuntepe Tsmikisi 184 Ada
20 parsel.

6 DERECELİK KOORDİNATLARI

NoktaNo	Y	X
1	422503.181	4238567.116
2	422504.179	4238530.211
3	422454.805	4238566.784
4	422454.140	4238529.213



..... I. derece arkeolojik sit sınırı



İLİ: MALATYA
İLÇESİ: YEŞİLYURT
KAYMAKAMLIĞI: GÖZEBÜZÜ
PAFTA: LL01/13-4
ÖLÇEK: 1/5000

Sivas Kültür Varlıklarını Koruma
Bölge Kurulunun 22.02.2017
Gün ve 2385 sayılı kararı ektir.

