



T.C.

**KÜLTÜR VE TURİZM BAKANLIĞI**  
**İZMİR 2 NUMARALI KÜLTÜR VARLIKLARINI**  
**KORUMA BÖLGE KURULU**  
**KARAR**

TOPLANTI TARİHİ VE NO : 10.11.2017-372

45.17/88


KARAR TARİHİ VE NO : 10.11.2017-9030

Toplantı Yeri  
İZMİR

Manisa ili, Yunusemre İlçesi, Yağcılar mahallesinde yer alan, alana ilişkin 5177 sayılı kanun ile değişik 2863 sayılı kanunun 7. Maddesi doğrultusunda Kurul Müdürlüğünün 07.08.2017 tarihli ve 2872 sayılı yazısı ile istenilen kurum görüşlerinin iletildiği; Kültür ve Turizm Bakanlığı Yatırım ve İşletmeler Genel Müdürlüğünün 16.08.2017 tarihli ve E.168937 sayılı yazısı, Manisa Valiliği Çevre ve Şehircilik İl Müdürlüğünün 17.08.2017 tarihli ve E.10486 sayılı yazısı ve ekleri, Orman Genel Müdürlüğü İzmir Orman Bölge Müdürlüğü Manisa Orman İşletme Müdürlüğünün 03.10.2017 tarihli ve E.2071716 sayılı yazısı, Orman ve Su İşleri Bakanlığı Devlet Su İşleri Genel Müdürlüğü 2. Bölge Müdürlüğünün 26.10.2017 tarihli ve 738077 sayılı yazısı, Kurul Müdürlüğü uzmanlarınca hazırlanan, 09.11.2017 tarih ve 1451 sayı ile Müdürlük evrakında kayıtlı rapor okundu, yazı ekleri ve işlem dosyası incelendi. Yapılan görüşmeler sonucunda;

Manisa ili, Yunusemre İlçesi, Yağcılar mahallesinde yer alan alanın kararımız eki 1/2500 ölçekli kadastral haritada sınırları ve köşe nokta koordinatları gösterildiği şekilde 3.(üçüncü) Derece Arkeolojik Sit olarak tesciline, kararımız eki sit fişinin uygun olduğuna, karar verildi.



  
T.C.  
**KÜLTÜR VE TURİZM BAKANLIĞI**  
**İZMİR 2 NUMARALI KÜLTÜR VARLIKLARINI**  
**KORUMA BÖLGE KURULU**  
**KARAR**

TOPLANTI TARİHİ VE NO : 10.11.2017-372

45.17/88

KARAR TARİHİ VE NO : 10.11.2017-9031

Toplantı Yeri  
İZMİR

Manisa ili, Yunusemre İlçesi, Yağcılar mahallesinde yer alan, Kurulumuzun 10.11.2017 tarihli ve 9030 sayılı kararı ile tescilli 3.(üçüncü) Derece Arkeolojik Sit için 2863 sayılı kanunun 17. Maddesi gereği geçiş dönemi koruma esasları ve kullanma koşullarının belirlenmesine ilişkin olarak Kurul Müdürlüğü uzmanlarınca, 09.11.2017 tarih ve 1451 sayı ile Müdürlük evrakında kayıtlı rapor okundu, yazı ekleri ve işlem dosyası incelendi. Yapılan görüşmeler sonucunda;

Manisa ili, Yunusemre İlçesi, Yağcılar mahallesinde yer alan, Kurulumuzun 10.11.2017 tarihli ve 9030 sayılı kararı ile tescilli 3.(üçüncü) Derece Arkeolojik Sit için,

2863 sayılı kanunun 17. maddesi kapsamında Geçiş Dönemi Koruma Esasları ve Kullanma koşullarının :

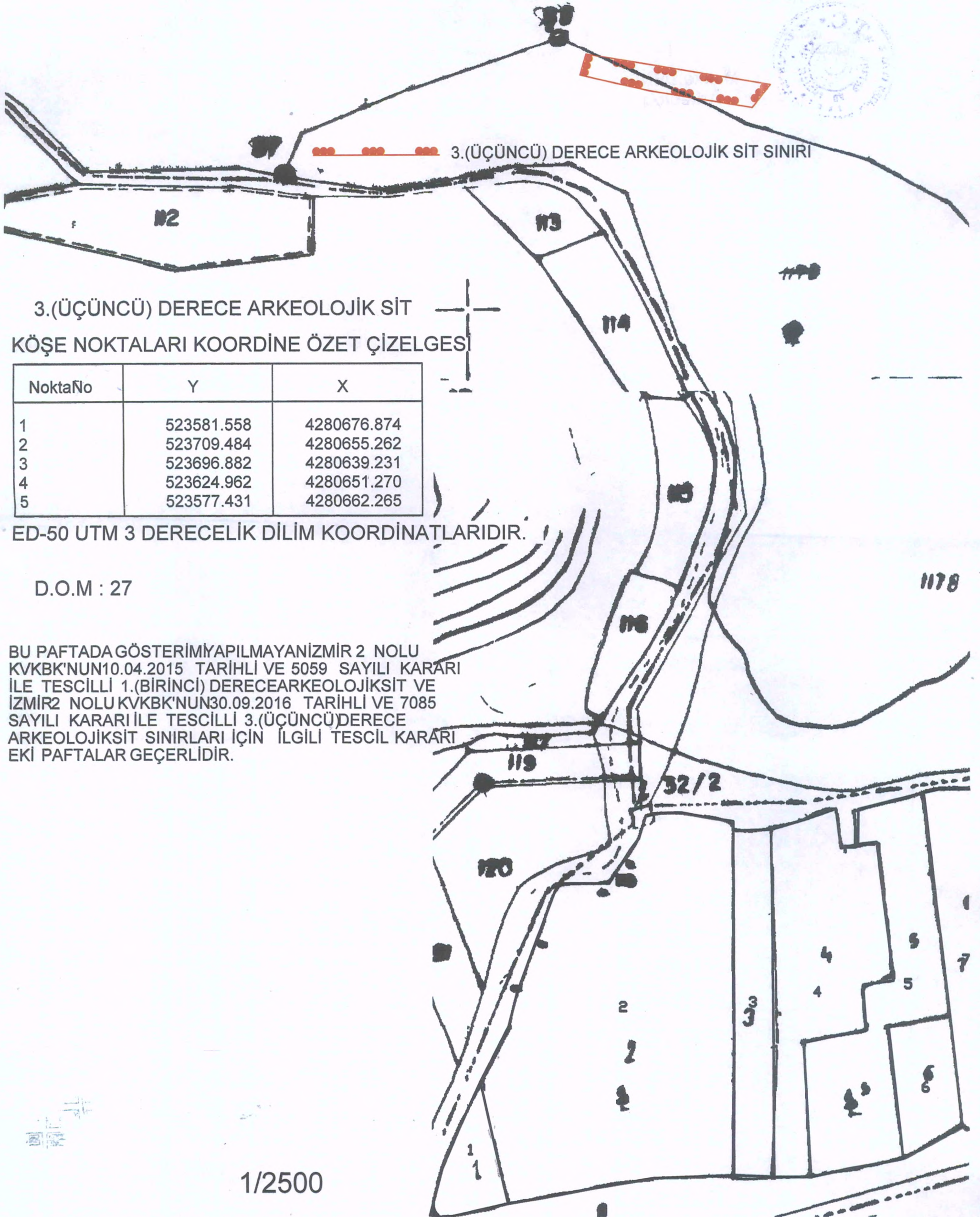
-Üst ölçekli plan kararlarına ve ilgili mevzuata aykırı olmamak koşuluyla; alana ilişkin fiziki ve inşai müdahale gerektiren her türlü talep, Koruma Bölge Kurulunda değerlendirilir. Koruma Bölge Kurulunca uygun görülmesi halinde; Kültür ve Tabiat Varlıklarını Koruma Yüksek Kurulu'nun 05.11.1999 tarihli ve 658 sayılı ilke kararı kapsamında Müze Müdürlüğüne sondaj kazısı yapılarak sondaj kazısı sonuçları Koruma Bölge Kuruluna iletilir. Sondaj kazıları sonucunda herhangi bir buluntuya rastlanılmaması halinde, uygulama Koruma Bölge Kurulu izni ile gerçekleştirilebilir.

-Taş, toprak, kum vb. alınamaz, kireç, taş, tuğla, mermer, kum, maden vb. ocakları açılmaz, toprak, cüruf, çöp, sanayi atığı ve benzeri malzeme dökülemez. Olarak belirlenmesine,

Kurulumuzun 10.11.2017 tarihli ve 9030 sayılı kararı ile tescilli 3.(üçüncü) Derece Arkeolojik Site yönelik olarak 2863 sayılı kanunun 17. Maddesi gereği 1/5000 ölçekli Koruma Amaçlı Nazım İmar Planının ve 1/1000 ölçekli Koruma Amaçlı Uygulama İmar Planının ilgili idarelerce hazırlanarak değerlendirilmek üzere Kurulumuza iletilmesi gerektiğine, karar verildi.



# MANİSA İLİ YUNUSEMRE İLÇESİ YAĞCILAR MAHALLESİ



3.(ÜÇÜNCÜ) DERECE ARKEOLOJİK SİT SINIRI

3.(ÜÇÜNCÜ) DERECE ARKEOLOJİK SİT  
KÖŞE NOKTALARI KOORDİNE ÖZET ÇİZELGESİ

NoktaNo	Y	X
1	523581.558	4280676.874
2	523709.484	4280655.262
3	523696.882	4280639.231
4	523624.962	4280651.270
5	523577.431	4280662.265

ED-50 UTM 3 DERECELİK DİLİM KOORDİNATLARIDIR.

D.O.M : 27

BU PAFTADA GÖSTERİLMİYAPILMAYANİZMİR 2 NOLU  
KVKBK'NUN10.04.2015 TARİHLİ VE 5059 SAYILI KARARI  
İLE TESCİLLİ 1.(BİRİNCİ) DERECEARKEOLOJİKSİT VE  
İZMİR2 NOLU KVKBK'NUN30.09.2016 TARİHLİ VE 7085  
SAYILI KARARI İLE TESCİLLİ 3.(ÜÇÜNCÜ)DERECE  
ARKEOLOJİKSİT SINIRLARI İÇİN İLGİLİ TESCİL KARARI  
EKİ PAFTALAR GEÇERLİDİR.

1/2500





AVRUPA KONSEYİ	KÜLTÜREL VARLIKLARI KORUMA ENVANTERİ	K.V.K.E.	<b>SİT</b>	ENVANTER NO	4 5 . 1 7 / 8 8
<b>T Ü R K İ Y E</b>	KÜLTÜR VARLIKLARI VE MÜZELER GENEL MÜDÜRLÜĞÜ			HARİTA NO	
İLİ: Manisa	İLÇESİ: Yunusemre	MAHALLE - KÖY VEYA MEVKİİ: Yağcılar		KADASTRO PAFTA:	ADA: PARSEL:
ADI: Tümülüs					
GENEL TANIM: Manisa ili, Yunusemre İlçesi, Yağcılar mahallesi yerleşim alanının yaklaşık 1900 metre güneybatısında beydeğirmeni deresinin doğusunda yer alan arkeolojik alandır.					
ŞİMDİKİ TEHLİKELER : Kaçak kazılar ile tahribat.					
ŞİMDİKİ DURUM : -					
SİT POTANSİYELİ : 3.(üçüncü) Derece Arkeolojik Sit					
ŞİMDİKİ KORUMA :					
ÖNERİLEN KORUMA : 3.(üçüncü) Derece Arkeolojik Sit					
YAYIN DİZİSİ : -					
GÖZLEMLER : Manisa ili, Yunusemre İlçesi, Yağcılar mahallesinde bulunan alanda M.Ö. 7. Ve 6. Yüzyıla yani arkaik döneme ait buluntulara rastlanılmış, buluntuların görüldüğü bu alan dere yatağının oluşturduğu taşkın sahasının, hemen tepeye doğru yükselmeye başladığı alanda yer almakta olup, bu durum, burada mimari olarak zayıf da olsa, var olan yapının tarımsal kökenli olduğunu düşündürmekte, bunu tekil bir yapı, yani bir çiftlik olarak değerlendirmek mümkündür.					
HAZIRLAYANLAR .../11/2016 Melike DENİZ Arkeolog İMZA Gökhan KILIÇ Jeodezi ve Fotogrametri Yüksek Mühendisi İMZA Nurcan GÖKALP Arkeolog İMZA					
KONTROL EDEN Osman ARSLAN Müdür V. İMZA					
KORUMA KURULU KARARLARI					
REVİZYON					
KORUMA KURULU ONAYI					

HARİTA- FOTOĞRAFLAR :







T.C.  
KÜLTÜR VE TURİZM BAKANLIĞI  
İZMİR 2 NÜMARALI KÜLTÜR VARLIKLARINI  
KORUMA BÖLGE KURULU MÜDÜRLÜĞÜ

İZMİR 2 NÜMARALI KÜLTÜR VARLIKLARINI  
KORUMA BÖLGE KURULUNUN  
10.11.1990 VE 90.30... SAYILI KARARI EKİDİR

