

T.C.
KÜLTÜR VE TURİZM BAKANLIĞI
ESKİŞEHİR KÜLTÜR VARLIKLARINI KORUMA BÖLGE KURULU

KARAR

Toplantı Tarih ve no: 17.03.2017 - 226
Karar Tarih ve no : 17.03.2017 - 4987

Toplantı Yeri
AFYONKARAHİSAR

Afyonkarahisar İli, Sandıklı İlçesi, Çakır Mahallesi, Sipsin Mevkii'nde tespit edilen Sipsin Mevkii Arkeolojik Yerleşim Alanı'nın tesciline esas hazırlanan bilgi ve belgelerin değerlendirilmesi istemine ilişkin Afyonkarahisar Valiliğinin (İl Kültür ve Turizm Müdürlüğü) 28.12.2015 tarih, 16586271-168-4792 sayılı yazısı ve ekleri, ilgili kurum görüşlerinin iletiildiği yazılar, Sandıklı Belediye Başkanlığının (İmar Şehircilik Müdürlüğü) 12.02.2016 tarih, 78210422-249/312 sayılı yazısı, Enerji ve Tabii Kaynaklar Bakanlığının (Maden İşleri Genel Müdürlüğü) 24.02.2016 tarih, E.406896 sayılı yazısı, 13.03.2017 tarih, 2147 sayılı dosya inceleme raporu okundu, koordinatlı sit paftası, sit sınırlarının aktarıldığı koordinatlı kadastral paftası, tescil fişi, fotoğrafları ve dosyası incelendi, yapılan görüşmeler sonucunda;


Afyonkarahisar İli, Sandıklı İlçesi, Çakır Mahallesi, Sipsin Mevkii'nde tespit edilen ve 2863 sayılı Kanun'un 6. Maddesi kapsamında korunması gerekli kültür varlıklarından olan alanın "Sipsin Mevkii Arkeolojik Yerleşim Alanı" adıyla I.(Bir) Derece Arkeolojik Sit alanı olarak tesciline, hazırlanan tescil fişi, koordinatlı sit paftası ve sit sınırlarının aktarıldığı koordinatlı kadastral paftanın uygun olduğuna; söz konusu alanda Kültür Varlıklarını Koruma Yüksek Kurulu'nun Arkeolojik Sitler, Koruma ve Kullanma Koşulları'na ilişkin yürürlükteki İlke Kararı'nın ilgili hükümlerinin geçerli olduğuna ve bu hükümlerin geçiş dönemi koruma esasları ve kullanma koşulları olarak belirlenmesine, alanda madencilik faaliyetlerinin yasaklanmasına, sit sınırları içerisinde gerekli güvenlik önlemlerinin artırılmasına ve Kurulumuzdan izinsiz herhangi bir fiziki ve inşai müdahalede bulunulmamasına karar verildi.

APTON KARANİSAL
İLÇESİ: SANDIKLI
MAHALLESİ: ÇAKIR
BAFTA: 11
ADA: 181
PARSEL: 21-25-139 ve 160

ESKİŞEHİR KÜLTÜR VARLIKLARINI KORUMA BÖLGE KURULUNUN
17.03.2017 TARİH VE 4987 SAYILI KARARI

EKİDİR

ASLI GİBİDİR
Mehmet Süleyman EKİSİ
BÖLGE KURULU MÜDÜRÜ



NoktaNo	Y	X
22	520290.84	4255513.49
23	520253.38	4255527.27
24	520228.63	4255519.46
25	520190.34	4255528.22
26	520172.99	4255538.65
27	520155.68	4255548.09
28	520157.57	4255582.16
29	520162.82	4255605.34
30	520176.86	4255634.80
31	520182.23	4255684.99
32	520207.56	4255705.81
33	520268.99	4255692.81
34	520313.62	4255643.25
35	520342.19	4255595.18
36	520323.57	4255552.56

Sit sınırları tarafımızca belirlenmiştir.

Cemil DUMANLIOĞLU
Arkeolog

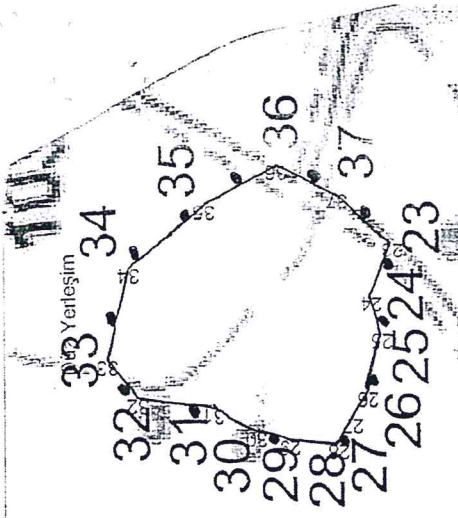
Mevlüt ÜYÜMEZ
Müze Müdürü

Tarafından tanzim edilmiştir.
Nevzat ARSLAN
Kadstro Teknisyeni

SİPSİN MAHALLESİ

Düz Yerleşim

23	258423.000	4257414.000
24	258386.000	4257429.000
25	258361.000	4257422.000
26	258323.000	4257432.000
27	258306.000	4257443.000
28	258289.000	4257453.000
29	258292.000	4257487.000
30	258298.000	4257510.000
31	258313.000	4257539.000
32	258320.000	4257589.000
33	258346.000	4257609.000
34	258407.000	4257594.000
35	258450.000	4257543.000
36	258477.000	4257494.000
37	258457.000	4257452.000



ESKİŞEHİR KÜLTÜR VARLIKLARINI
KORUMA BÖLGE KURULUNUN
17.03.2017 TARİHİNDE 498 SAYILI KARARI
BİRİDİR.



Küreçili Mahallesi


I. (B.İ.) Derece Arkeolojik Sit
Sınırları

AFYONKARAHİSAR – SANDIKLI
ÇAKIR MAHALLESİ – SİPSİN MEVKİİ
SİPSİN MEVKİİ ARKEOLOJİK YERLEŞİM ALANI

AVRUPA KONSEYİ	DOĞAL VE KÜLTÜREL VARLIKLARI KORUMA ENVANTERİ D.K.V.K.E.		SİT	ENVANTER No.
TÜRKİYE	KÜLTÜR VARLIKLARI VE MÜZELER GENEL MÜDÜRLÜĞÜ			HARİTA NO:
İLİ: AFYONKARAHİSAR	İLÇE: SANDIKLI	MAHALLE,KÖY: ÇAKIR MAH., SİPSİN MEVKİİ	PAFTA: 11 ADA: 181 PARSEL: 21, 25, 139 ve 160 parseller	
ADI: Sipsin Mevkii Arkeolojik Yerleşim Alanı				
GENEL TANIM: Afyonkarahisar İli, Sandıklı İlçesi, Çakır Mahallesi, Sipsin Mevkii'nde, Sandıklı-Dinar yolunun 1 km batısında, Sandıklı-Hüdaî Kaplıcası arasında inşa edilen yeni yolun 100m. güneyinde yer alan küçük ölçekli bir arkeolojik yerleşim alanıdır. Tarımsal faaliyetler sonucu yüzeye çıkan tuğla ve kiremit parçaları alanda mimari yapılaşmaya işaret ederken, kısmen karşılaşılan çanak çömlek parçaları da yerleşimin Geç Roma ve Doğu Roma Dönemlerine ait olduğunu göstermektedir.				
ŞİMDİKİ TEHLİKELER: Tarımsal faaliyetler.				
ŞİMDİKİ DURUMU: Kaçak kazı faaliyetine rastlanmamıştır.				
SİT POTANSİYELİ: Arkeolojik Sit (Geç Roma ve Doğu Roma Dönemi)			KORUMA DERECESİ: I.(Bir) Derece Arkeolojik Sit	
ŞİMDİKİ KORUMA: Korumasız			HAZIRLAYANLAR 22.12.2015 Cemil DUMANLIOĞLU Arkeolog Mevlüt ÜYÜMEZ Arkeolog	
ÖNERİLEN KORUMA: Yerel yönetimlerce korunması.			KONTROL EDEN: 22.12.2015 Mevlüt ÜYÜMEZ Müze Müdürü	
YAYIN DİZİNİ: - ESKİŞEHİR KÜLTÜR VARLIKLARINI KORUMA BÖLGE KURULUNUN 17.03.2017 TARİHİ VE 4987 SAYILI KARARI EKİDİR.			KURUL ONAYI:	
GÖZLEMLER:			REVİZYON:	



HARİTA VE FOTOĞRAFLAR:



AFYONKARAHİSAR İLİ, SANDIKLI İLÇESİ, ÇAKIR MAHALLESİ, SİPSİN MEVKİİ
SİPSİN MEVKİİ ARKEOLOJİK YERLEŞİM ALANI
I.(BİR) DERECE ARKEOLOJİK SİT ALANINDA KALAN PARSELLERİN LİSTESİ

İLÇE/KÖY	ADA	PARSEL	BEYANLAR HANESİNE YAZILACAK ŞERH
			"Bir Bölümü I.(Bir) Derece Arkeolojik Sit alanında kalmaktadır"
Afyonkarahisar İli, Sandıklı İlçesi, Çakır Mahallesi	181	21	"Bir Bölümü I.(Bir) Derece Arkeolojik Sit alanında kalmaktadır"
Afyonkarahisar İli, Sandıklı İlçesi, Çakır Mahallesi	181	25	"Bir Bölümü I.(Bir) Derece Arkeolojik Sit alanında kalmaktadır"
Afyonkarahisar İli, Sandıklı İlçesi, Çakır Mahallesi	181	139	"Bir Bölümü I.(Bir) Derece Arkeolojik Sit alanında kalmaktadır"
Afyonkarahisar İli, Sandıklı İlçesi, Çakır Mahallesi	181	160	"Bir Bölümü I.(Bir) Derece Arkeolojik Sit alanında kalmaktadır"