

03.10.122

T.C.  
KÜLTÜR VE TURİZM BAKANLIĞI  
ESKİŞEHİR KÜLTÜR VARLIKLARINI KORUMA BÖLGE KURULU

KARAR

**Toplantı Tarih ve no:** 17.03.2017 - 226  
**Karar Tarih ve no :** 17.03.2017 - 5005

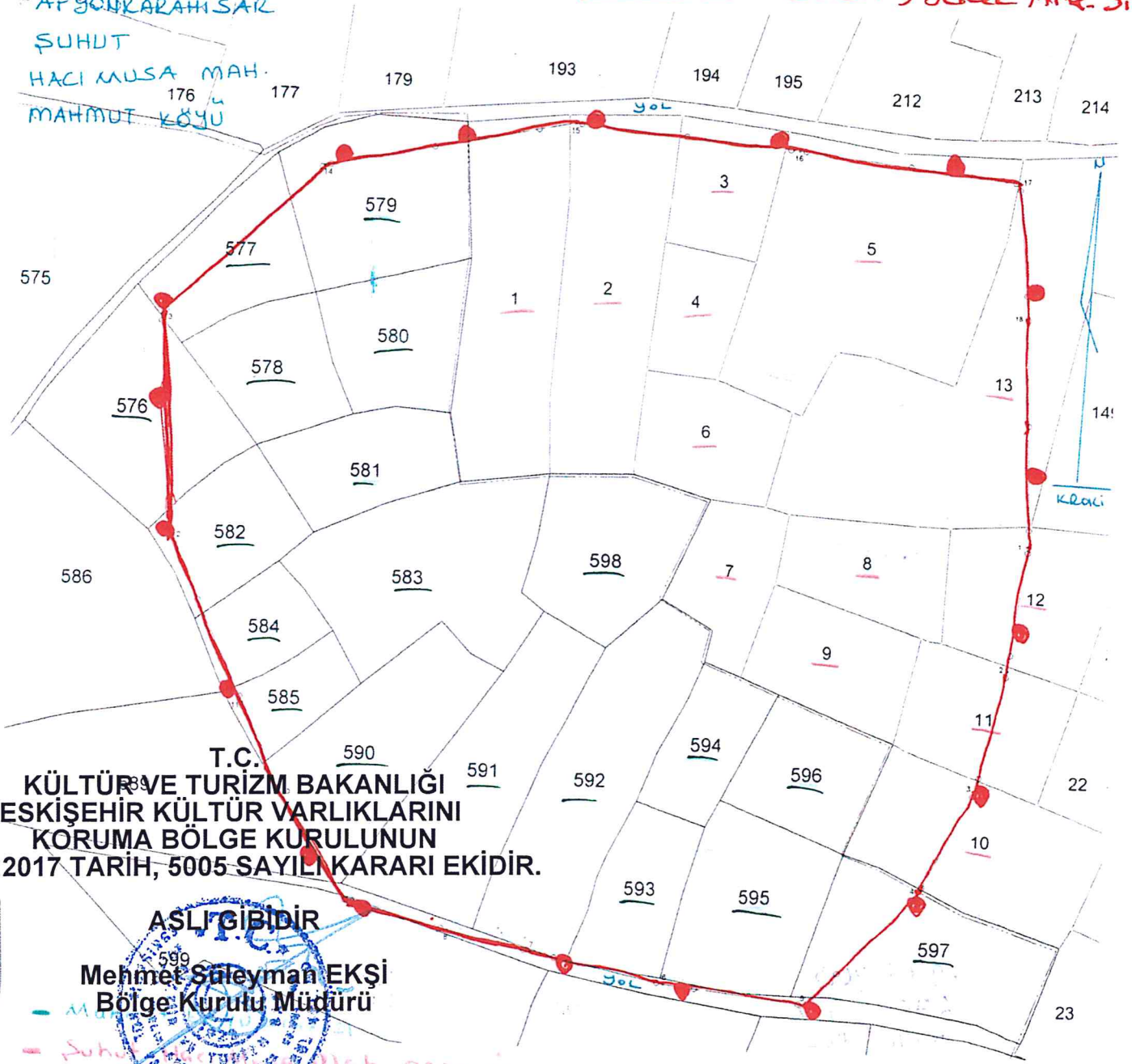
**Toplantı Yeri**  
**AFYONKARAHİSAR**

Afyonkarahisar İli, Şuhut İlçesi, Hacı Musa Mahallesi ve Mahmut Köyü sınırları içerisinde tespit edilen Hacı Musa Höyük'ün öneri sit sınırlarının değerlendirilmesine ilişkin Afyonkarahisar Valiliğinin (İl Kültür ve Turizm Müdürlüğü) 10.08.2015 tarih ve 3147 sayılı yazısı ve eki 31.07.2015 tarihli Müze Müdürlüğü uzman raporu, Şuhut Belediye Başkanlığı 12.02.2016 tarih ve 10-19 sayılı yazısı ve 16.03.2017 tarih, 2241 sayılı dosya inceleme raporu okundu, sit sınırlarının aktarıldığı koordinatlı kadastral pafta, tescil fişi, fotoğrafları ve dosyası incelendi, yapılan görüşmeler sonucunda;

Afyonkarahisar İli, Şuhut İlçesi, Hacı Musa Mahallesi ve Mahmut Köyü sınırları içerisinde tespit edilen ve 2863 sayılı Kanun'un 6. Maddesi kapsamında korunması gerekli kültür varlıklarından olan alanın "Hacı Musa Höyük" adıyla I. (Bir) Derece Arkeolojik Sit alanı olarak tesciline, hazırlanan tescil fişi, sit sınırlarının aktarıldığı koordinatlı kadastral paftanın uygun olduğuna; söz konusu alanda Kültür Varlıklarını Koruma Yüksek Kurulu'nun Arkeolojik Sitler, Koruma ve Kullanma Koşulları'na ilişkin 05.11.1999 tarih ve 658 sayılı İlke Kararı'nın ilgili hükümlerin geçerli olduğuna, alanda kolluk kuvvetlerince gerekli güvenlik önlemlerinin artırılmasına ve Kurulumuzdan izinsiz herhangi bir fiziki ve inşai müdahalede bulunulmamasına karar verildi.

I. (bir) Derece Arke. Sit

AFYONKARAHISAR  
ŞEHİR  
HACI MUSA MAH.  
MAHMUT KÖYÜ



T.C.  
KÜLTÜR VE TURİZM BAKANLIĞI  
ESKİŞEHİR KÜLTÜR VARLIKLARINI  
KORUMA BÖLGE KURULUNUN  
17.03.2017 TARİH, 5005 SAYILI KARARI EKİDİR.

ASLI GIBİDİR  
Mehmet Süleyman EKŞİ  
Bölge Kurulu Müdürü



Afyonkarahisar Valiliği İl Kültür ve Turizm Müdürlüğü'nün 15.05.2015 tarih 1873 sayılı yazısı istinaden düzenlendi.

NoktaNo	Y	X
1	548593.837	4264232.238
2	548585.539	4264179.947
3	548573.178	4264129.523
4	548550.628	4264084.770
5	548505.127	4264038.268
6	548445.872	4264045.338
7	548390.452	4264057.536
8	548356.181	4264065.421
9	548314.883	4264074.078
10	548285.369	4264120.134
11	548269.107	4264158.619
12	548237.844	4264227.627
13	548232.814	4264320.500
14	548298.780	4264383.677
15	548402.189	4264403.057
16	548495.519	4264394.097
17	548586.915	4264383.073
18	548591.674	4264329.207

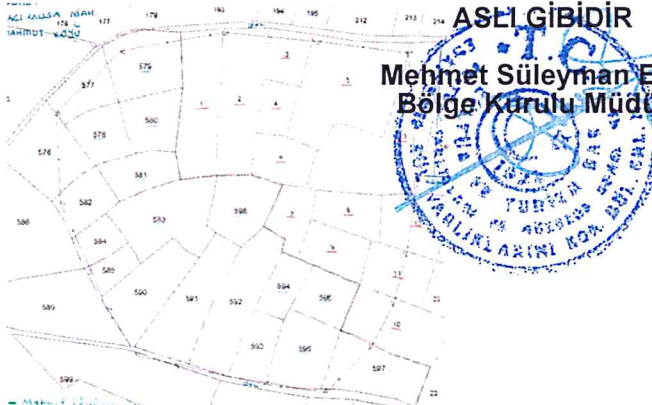




Cemil DUMANLIOĞLU  
Arkeolog

Mehmet SARIPÇİN  
Arkeolog

Adnan DEMİR  
Kadastro Teknikeri

Sit sınırları tarafımızca belirlenmiştir.



AVRUPA KONSEYİ		DOĞAL VE KÜLTÜREL VARLIKLARI KORUMA ENVANTERİ D.K.V.K.E.		<b>SİT</b>	ENVANTER No.
TÜRKİYE		KÜLTÜR VARLIKLARI VE MÜZELER GENEL MÜDÜRLÜĞÜ			HARİTA NO:
İLİ: AFYONKARAHİSAR	İLÇE: ŞUHUT	MAHALLE,KÖY HACI MUSA MAHMUT	PAFTA: ADA: PARSELLER: Hacı Musa Mah. 1, 2, 3, 4, 5, 6, 7, 8, 9, 10, 11, 12 ve 13 parseller ile Mahmut Köyü 576, 577, 578, 579, 580, 581, 582, 583, 584, 585, 590, 591, 592, 593, 594, 595, 596, 597 ve 598 parseller		
ADI: HACI MUSA HÖYÜK					
GENEL TANIM: Afyonkarahisar İli, Şuhut İlçesi, Hacı Musa Mahallesi ile Mahmut Köyü sınırları içerisinde, Mahmut Köyünün 900 metre kuzeyinde, Hacı Musa Mahallesinin 100 doğusunda, yaklaşık olarak 250 m çapında ve 10-12 m yüksekliğindeki höyük yerleşimidir. Erken Tunç Çağından Klasik Çağlara kadar iskan görmüştür.					
ŞİMDİKİ TEHLİKELER: Tarımsal faaliyetler.					
ŞİMDİKİ DURUMU:					
SİT POTANSİYELİ: Arkeolojik Sit.			KORUMA DERECESESİ: I.(Bir) Derece Arkeolojik Sit.		
ŞİMDİKİ KORUMA: Korumasız			HAZIRLAYANLAR 31.07.2015 Mehmet GARİPCİN Arkeolog		
ÖNERİLEN KORUMA: Yerel Yönetimlerce Korunması.			Cemil DUMANLIOĞLU Arkeolog		
YAYIN DİZİNİ:--			KONTROL EDEN: 31.07.2015 Mevlüt ÜYÜMEZ Müze Müdürü		
GÖZLEMLER: Tarımsal sulama için üzerinden boru hattı geçirilmiştir.			KURUL ONAYI:		
T.C. KÜLTÜR VE TURİZM BAKANLIĞI ESKİŞEHİR KÜLTÜR VARLIKLARINI KORUMA BÖLGE KURULUNUN 17.03.2017 TARİH, 5005 SAYILI KARARI EKİDİR.			REVİZYON:		
			HARİTA VE FOTOĞRAFLAR:		
					
					



AFYONKARAHİSAR İLİ, ŞUHUT İLÇESİ, HACI MUSA MAHALLESİ VE MAHMUT KÖYÜ  
HACI MUSA HÖYÜK

I.(BİR) DERECE ARKEOLOJİK SİT ALANINDA KALAN PARSELLERİN LİSTESİ

İLÇE/KÖY	ADA	PARSEL	BEYANLAR HANESİNE YAZILACAK ŞERH
Afyonkarahisar İli, Şuhut İlçesi, Hacı Musa Mahallesi	0	4	"Tamamı I.(Bir) Derece Arkeolojik Sit alanında kalmaktadır"
Afyonkarahisar İli, Şuhut İlçesi, Hacı Musa Mahallesi	0	6	"Tamamı I.(Bir) Derece Arkeolojik Sit alanında kalmaktadır"
Afyonkarahisar İli, Şuhut İlçesi, Hacı Musa Mahallesi	0	7	"Tamamı I.(Bir) Derece Arkeolojik Sit alanında kalmaktadır"
Afyonkarahisar İli, Şuhut İlçesi, Hacı Musa Mahallesi	0	8	"Tamamı I.(Bir) Derece Arkeolojik Sit alanında kalmaktadır"
Afyonkarahisar İli, Şuhut İlçesi, Hacı Musa Mahallesi	0	9	"Tamamı I.(Bir) Derece Arkeolojik Sit alanında kalmaktadır"
Afyonkarahisar İli, Şuhut İlçesi, Hacı Musa Mahallesi	0	1	"Bir Bölümü I.(Bir) Derece Arkeolojik Sit alanında kalmaktadır"
Afyonkarahisar İli, Şuhut İlçesi, Hacı Musa Mahallesi	0	2	"Bir Bölümü I.(Bir) Derece Arkeolojik Sit alanında kalmaktadır"
Afyonkarahisar İli, Şuhut İlçesi, Hacı Musa Mahallesi	0	3	"Bir Bölümü I.(Bir) Derece Arkeolojik Sit alanında kalmaktadır"
Afyonkarahisar İli, Şuhut İlçesi, Hacı Musa Mahallesi	0	5	"Bir Bölümü I.(Bir) Derece Arkeolojik Sit alanında kalmaktadır"
Afyonkarahisar İli, Şuhut İlçesi, Hacı Musa Mahallesi	0	10	"Bir Bölümü I.(Bir) Derece Arkeolojik Sit alanında kalmaktadır"
Afyonkarahisar İli, Şuhut İlçesi, Hacı Musa Mahallesi	0	11	"Bir Bölümü I.(Bir) Derece Arkeolojik Sit alanında kalmaktadır"
Afyonkarahisar İli, Şuhut İlçesi, Hacı Musa Mahallesi	0	12	"Bir Bölümü I.(Bir) Derece Arkeolojik Sit alanında kalmaktadır"
Afyonkarahisar İli, Şuhut İlçesi, Hacı Musa Mahallesi	0	13	"Bir Bölümü I.(Bir) Derece Arkeolojik Sit alanında kalmaktadır"
Afyonkarahisar İli, Şuhut İlçesi, Mahmut Köyü	0	578	"Tamamı I.(Bir) Derece Arkeolojik Sit alanında kalmaktadır"

Afyonkarahisar İli, Şuhut İlçesi, Mahmut Köyü	0	580	"Tamamı I.(Bir) Derece Arkeolojik Sit alanında kalmaktadır"
Afyonkarahisar İli, Şuhut İlçesi, Mahmut Köyü	0	581	"Tamamı I.(Bir) Derece Arkeolojik Sit alanında kalmaktadır"
Afyonkarahisar İli, Şuhut İlçesi, Mahmut Köyü	0	583	"Tamamı I.(Bir) Derece Arkeolojik Sit alanında kalmaktadır"
Afyonkarahisar İli, Şuhut İlçesi, Mahmut Köyü	0	590	"Tamamı I.(Bir) Derece Arkeolojik Sit alanında kalmaktadır"
Afyonkarahisar İli, Şuhut İlçesi, Mahmut Köyü	0	591	"Tamamı I.(Bir) Derece Arkeolojik Sit alanında kalmaktadır"
Afyonkarahisar İli, Şuhut İlçesi, Mahmut Köyü	0	592	"Tamamı I.(Bir) Derece Arkeolojik Sit alanında kalmaktadır"
Afyonkarahisar İli, Şuhut İlçesi, Mahmut Köyü	0	593	"Tamamı I.(Bir) Derece Arkeolojik Sit alanında kalmaktadır"
Afyonkarahisar İli, Şuhut İlçesi, Mahmut Köyü	0	594	"Tamamı I.(Bir) Derece Arkeolojik Sit alanında kalmaktadır"
Afyonkarahisar İli, Şuhut İlçesi, Mahmut Köyü	0	595	"Tamamı I.(Bir) Derece Arkeolojik Sit alanında kalmaktadır"
Afyonkarahisar İli, Şuhut İlçesi, Mahmut Köyü	0	596	"Tamamı I.(Bir) Derece Arkeolojik Sit alanında kalmaktadır"
Afyonkarahisar İli, Şuhut İlçesi, Mahmut Köyü	0	598	"Tamamı I.(Bir) Derece Arkeolojik Sit alanında kalmaktadır"
<b>"Bir Bölümü I.(Bir) Derece Arkeolojik Sit alanında kalmaktadır"</b>			
Afyonkarahisar İli, Şuhut İlçesi, Mahmut Köyü	0	576	"Bir Bölümü I.(Bir) Derece Arkeolojik Sit alanında kalmaktadır"
Afyonkarahisar İli, Şuhut İlçesi, Mahmut Köyü	0	577	"Bir Bölümü I.(Bir) Derece Arkeolojik Sit alanında kalmaktadır"
Afyonkarahisar İli, Şuhut İlçesi, Mahmut Köyü	0	579	"Bir Bölümü I.(Bir) Derece Arkeolojik Sit alanında kalmaktadır"
Afyonkarahisar İli, Şuhut İlçesi, Mahmut Köyü	0	582	"Bir Bölümü I.(Bir) Derece Arkeolojik Sit alanında kalmaktadır"
Afyonkarahisar İli, Şuhut İlçesi, Mahmut Köyü	0	584	"Bir Bölümü I.(Bir) Derece Arkeolojik Sit alanında kalmaktadır"
Afyonkarahisar İli, Şuhut İlçesi, Mahmut Köyü	0	585	"Bir Bölümü I.(Bir) Derece Arkeolojik Sit alanında kalmaktadır"
Afyonkarahisar İli, Şuhut İlçesi, Mahmut Köyü	0	597	"Bir Bölümü I.(Bir) Derece Arkeolojik Sit alanında kalmaktadır"