

03.13.525

T.C.
KÜLTÜR VE TURİZM BAKANLIĞI
ESKİŞEHİR KÜLTÜR VARLIKLARINI KORUMA BÖLGE KURULU

KARAR

Toplantı Tarih ve no: 17.03.2017 - 226
Karar Tarih ve no : 17.03.2017 - 4998

Toplantı Yeri
AFYONKARAHİSAR

Afyonkarahisar İli, İscehisar İlçesi, Merkez sınırları içerisinde tespit edilen Serenkuyu Tepesi'nin öneri sit sınırlarının değerlendirilmesine ilişkin Eskişehir Kültür Varlıklarını Koruma Bölge Kurulu Müdürlüğü uzmanlarının 31.12.2015 tarihli raporu, Eskişehir Kültür Varlıklarını Koruma Bölge Kurulunun söz konusu alanın Tümülsü olarak tesciline ilişkin hazırlanacak bilgi ve belgelerin kurulumuza iletilmesinin istendiği 15.01.2016 tarih ve 3827 tarihli Kurul Kararı, ilgili kurum görüşlerinin iletildiği yazılar, Enerji ve Tabii Kaynaklar Bakanlığının (Maden İşleri Genel Müdürlüğü) 25.01.2016 tarih, E.402920 sayılı yazısı 16.03.2017 tarih, 2240 sayılı dosya inceleme raporu okundu, koordinatlı sit sınırı paftası, sit sınırlarının aktarıldığı kadastral pafta, tescil fişi, fotoğrafları ve dosyası incelendi, yapılan görüşmeler sonucunda;

Afyonkarahisar İli, İscehisar İlçesi, Merkez sınırları içerisinde tespit edilen ve 2863 sayılı Kanun'un 6. Maddesi kapsamında korunması gerekli kültür varlıklarından olan alanın "Serenkuyu Tepesi Tümülsü" adıyla I. (Bir) Derece Arkeolojik Sit alanı olarak tesciline, hazırlanan tescil fişi, koordinatlı sit sınırı paftası ve sit sınırlarının aktarıldığı kadastral paftanın uygun olduğuna; söz konusu alanda Kültür Varlıklarını Koruma Yüksek Kurulu'nun Arkeolojik Sitler, Koruma ve Kullanma Koşulları'na ilişkin 05.11.1999 tarih ve 658 sayılı İlke Kararı'nın ilgili hükümlerin geçerli olduğuna, alanda kolluk kuvvetlerince gerekli güvenlik önlemlerinin artırılmasına ve Kurulumuzdan izinsiz herhangi bir fiziki ve inşai müdahalede bulunulmamasına karar verildi.



AFYONKARAHİSAR İLİ
İNCEHİSAR İLÇESİ MERKEZ MAHALLESİ
SERENKUYU TEPESİ TÜMÜLSÜ
I. (BİR) DERECE ARKEOLOJİK SİTİ

..... I. (Bir) Derece Arkeolojik Sit Sınırı






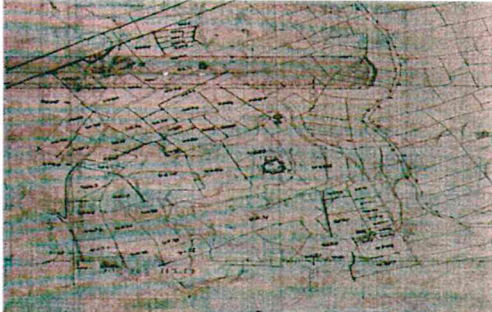
ED 50 KOORDİNATLARI

NoktaNo	Y	X
1	565451.428	4301762.779
2	565449.304	4301776.079
3	565446.927	4301753.255
4	565439.328	4301786.214
5	565433.411	4301748.401
6	565425.063	4301783.360
7	565421.273	4301754.321
8	565418.220	4301769.074

T.C.
KÜLTÜR VE TURİZM BAKANLIĞI
ESKİŞEHİR KÜLTÜR VARLIKLARINI
KORUMA BÖLGE KURULUNUN
17.03.2017 TARİH, 4998 SAYILI KARARI EKİDİR

ASLI GİBİDİR
Mehmet Süleyman EKŞİ
Bölge Kurulu Müdürü

Fatih DEMİREL
Kad. Tek.

AVRUPA KONSEYİ	KÜLTÜREL VARLIKLARI KORUMA ENVANTERİ K.V.K.E		SİT	ENVANTER NO:	
TÜRKİYE	ESKİŞEHİR KÜLTÜR VARLIKLARINI KORUMA BÖLGE KURULU			HARİTA NO:	
İli: Afyonkarahisar	İlçesi: İscehisar	Mahalle veya Köyü: Merkez	Pafta:	Ada:	Parsel:
Adı:	Serenkuyu Tepesi Tümülüsü				
<p>GENEL TANIM: İscehisar Bahçecik Köyü yolunun yaklaşık 500. metresinde ve yolun ykl. 100 metre batısında, doğu-batı yönlü uzanan doğal tepenin en yüksek noktasında yer almaktadır. Söz konusu alanın tepe noktasında, uzun zaman önce açıldığı anlaşılan ve 70-80 cm derinliğinde, 2-3 metre çapında bir kaçak kazı çukuru bulunmaktadır. Alanda, yüzeyde herhangi bir pişmiş toprak malzemeye rastlanmamasına karşın, Afyon-Ankara Yolu yönünden güneye doğru bakıldığında, Serenkuyu Tepesi üzerindeki anomali net bir şekilde görülmekte olup yamaçlarda çok sayıda döküntü taşın bulunması nedeniyle alanın Tümülüs olabileceği kanaatine varılmıştır.</p>					
Koruma Şimdiki Tehlikeler: Kaçak kazılara karşı korumasız					
Şimdiki Durum:			Koruma Derecesi: I.(Bir) Derece Arkeolojik Sit		
Sif Potansiyeli: I.(Bir) Derece Arkeolojik Sit			HAZIRLAYANLAR : TARİH: 16.03.2017		
Şimdiki Koruma: Korumasız.			Kaan KIRÇIN Arkeolog  Halil ÇINAR Sanat Tarihçisi 		
Önerilen Koruma: Kolluk kuvvetlerince gerekli güvenlik tedbirlerinin alınması.			KONTROL EDEN: Mehmet Süleyman EKŞİ TARİH : 16.03.2017 Bölge Kurulu Müdürü		
Yayın Dizisi: -			REVİZYON: GEEAYK ONAYI:		
T.C. KÜLTÜR VE TURİZM BAKANLIĞI Gözlemler: ESKİŞEHİR KÜLTÜR VARLIKLARINI KORUMA BÖLGE KURULUNUN 17.03.2017 TARİH, 4998 SAYILI KARARI EKİDİR.					
ASLI GİBİDİR Mehmet Süleyman EKŞİ Bölge Kurulu Müdürü					
					
					

AFYONKARAHİSAR İLİ, İSCEHİSAR İLÇESİ, MERKEZ
SERENKUYU TEPEŞİ TÜMÜLÜSÜ
I.(BİR) DERECE ARKEOLOJİK SİT ALANINDA KALAN PARSELLERİN LİSTESİ

İLÇE/KÖY	ADA	PARSEL	BEYANLAR HANESİNE YAZILACAK ŞERH
			"Bir Bölümü I.(Bir) Derece Arkeolojik Sit alanında kalmaktadır"
Afyonkarahisar İli, İscehisar İlçesi, Merkez	0	4631	"Bir Bölümü I.(Bir) Derece Arkeolojik Sit alanında kalmaktadır"
Afyonkarahisar İli, İscehisar İlçesi, Merkez	0	4687	"Bir Bölümü I.(Bir) Derece Arkeolojik Sit alanında kalmaktadır"