

T.C.
KÜLTÜR VE TURİZM BAKANLIĞI
Erzurum Kültür Varlıklarını Koruma Bölge Kurulu

KARAR

Toplantı Tarihi ve No :18.10.2017-163
Karar Tarihi ve No :18.10.2017-2831

Toplantı Yeri: ERZURUM

Bayburt İli, Merkez İlçesi, Çiğdemtepe Köyü sınırları dâhilinde bulunan ve herhangi bir sit içinde bulunmayan Çiğdemtepe Höyüğü'nün tescillenmesi hususundaki Bayburt Valiliği İl Kültür ve Turizm Müdürlüğü'nün 03.08.2017 gün ve 166 sayılı yazısı gereği tescillenmesinin değerlendirilmesine yönelik 2017/558 sayılı rapor okundu, dosyasındaki bilgi belgeler incelendi, yapılan görüşme sonucunda;

Bayburt İli, Merkez İlçesi, Çiğdemtepe Köyü sınırları dâhilinde bulunan Çiğdemtepe Höyüğü'nün kültür varlığı özelliği göstermesi nedeniyle I.derece arkeolojik sit olarak tesciline, sit sınırının kararımız eki 1/5000 ölçekli haritada ITRF96 ve ED50-3 derecelik koordinat sistemiyle işaretlendiği şekliyle belirlenmesine, alandaki tahribat nedeniyle ilgili Müze Müdürlüğüne kurtarma kazısı yapılması gerektiğine karar verildi.



BAŞKAN
Prof. Dr. Hüseyin YURTTAŞ
(İmza)

BAŞKAN YARDIMCISI
Sevda KESKİN
(İmza)

ÜYE
Doç. Dr. Ali Yalçın TAVUKÇU
(İmza)

ÜYE
Dr. Erman AKSOY
(İmza)

ÜYE
Yrd. Doç. Dr. Fatma Zehra ÇAKICI
(İmza)

ÜYE
Yrd. Doç. Dr. Muhammet ARSLAN
(İmza)

ÜYE
Muhammet Argun KOCADAĞISTAN
(İmza)

TEMSİLCİ ÜYE
Valilik Temsilcisi
(Bulunmadı)

TEMSİLCİ ÜYE
Adem BEDİR
Müze Müdür V.
(İmza)

TEMSİLCİ ÜYE

TEMSİLCİ ÜYE



T.C.

KÜLTÜR VE TURİZM BAKANLIĞI

Erzurum Kültür Varlıklarını Koruma Bölge Kurulu Müdürlüğü

Sayı : 76013208/165.02.03/69.00.229 -1560

28.10.2017


Konu : Bayburt İli, Merkez İlçesi, Çiğdemtepe Köyü
Çiğdemtepe Höyüğü'nün tescili

D.G.Y.Y

Özü yukarıda belirtilen konu hakkında Erzurum Kültür Varlıklarını Koruma Bölge Kurulu'nun aldığı **18.10.2017** tarihli ve **2831** sayılı kararı ekte gönderilmektedir.

2863 sayılı Kültür ve Tabiat Varlıklarını Koruma Kanunu'nu ve 13.03.2012 tarihli ve 28232 sayılı Resmi Gazete'de yayımlanan "**Korunması Gerekli Taşınmaz Kültür Varlıklarının ve Sitlerin Tespit ve Tescili Hakkındaki Yönetmelik**" gereğince tapu kütüğünün beyanlar hanesine "**I.derece arkeolojik sit alanı**" olduğuna dair kayıt konularak kayıt örneğinin Müdürlüğümüze gönderilmesi ve sit tesciline ilişkin kararların bakanlığımızın internet sitesinde ayrıca yayınlanacağını bilmesi hususunda;

Bilgilerinizi ve gereğini arz ederim.


Güven YAVUZ
Bölge Kurulu Müdürü

Ekler:

- 1- Dağıtım Listesi (1 Sayfa)
- 2-Karar (1 Adet)
- 3-Harita (1 Adet)
- 4-Tescil Fişi (1 Adet)



T.C.

KÜLTÜR VE TURİZM BAKANLIĞI

Erzurum Kültür Varlıklarını Koruma Bölge Kurulu Müdürlüğü

DAĞITIM:

Gereği:

- Bayburt Valiliğine (Ek: 1,2,3,4)
- (İl Kültür ve Turizm Müdürlüğü)
- (Kadastro Müdürlüğü)
- (Tapu Müdürlüğü)

Bilgi:

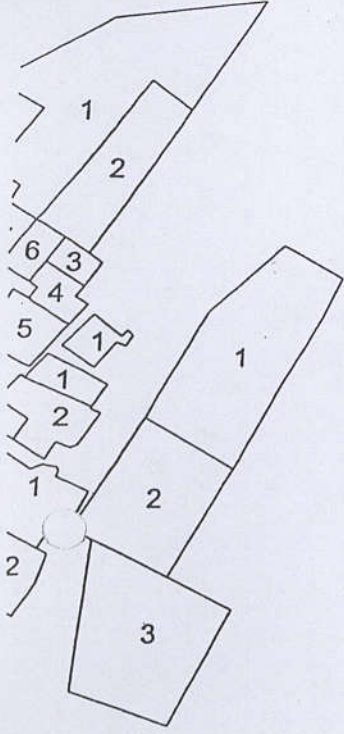
- Kültür Varlıkları ve Müzeler Genel Müdürlüğüne (Kurullar Dairesi Başkanlığı) (Ek:1,2,3,4)
 - (Kazılar Dairesi Başkanlığı) (Ek:1,2,3)
 - Çevre ve Şehircilik Bakanlığına(Ek: 1,2,3)
 - (Mekansal Planlama Genel Müdürlüğü)
 - (Tabiat Var. Koruma Genel Müdürlüğü)
 - Orman ve Su İşleri Bakanlığına(Ek: 1,2,3)
 - (Doğa Kor. ve Mil. Parklar Gen. Müd.)
 - Kültür ve Turizm Bakanlığına(Ek: 1,2,3)
 - (Yatırım ve İşletmeler Genel Müdürlüğü)
 - Enerji ve Tabii Kaynaklar Bakanlığına (Ek: 1,2,3)
 - (Maden İşleri Genel Müdürlüğü)
 - İller Bankası Anonim Şirketine (Ek: 1,2,3,)
 - Bayburt İl Özel Genel Sekreterliğine(Ek: 1,2,3)
 - (Çevre ve Şehircilik İl Müdürlüğü)
 - (İl Gıda Tarım ve Hayvancılık Müdürlüğü)
 - (İl afet ve Acil Durum Müdürlüğü)
 - Trabzon DSİ 22. Bölge Müdürlüğüne(Ek: 1,2,3)
 - Trabzon Orman İşletme Müdürlüğüne(Ek: 1,2,3)
 - Çiğdemtepe Köyü Muhtarlığına (Ek: 1,2,3)
- Merkez/Bayburt





TARANDI

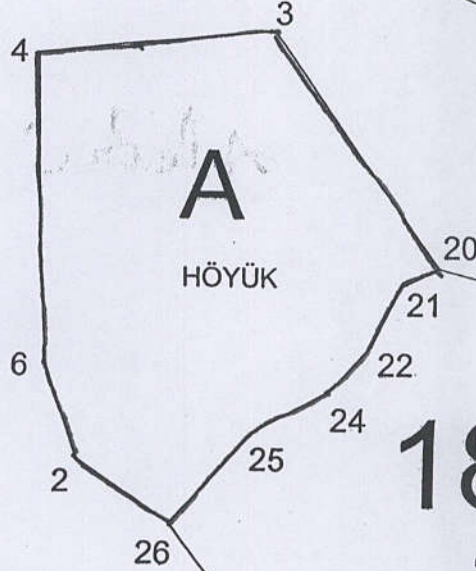
ERZURUM KÜLTÜR VARLIKLARINI KORUMA
BÖLGE KURULU'NUN 18.10.2017
GÜNÜ VE 2831 SAYILI KARARIBIRI



Taşlık
(Kadastro Harici)

187
1

Taşlık
(Kadastro Harici)



- I. Derece Arkeolojik Sit
Sınırı

Taşlık
(Kadastro Harici)

186
1

1
K.

A=	1.00000848	C=	-0.00000061	CY=	12.36
B=	0.00000061	D=	1.00000848	CX=	145.37
ITRF96 <koordinatlar> ED50-- 3 DERECE					
Nokta no	Y	X	Y	X	
1	596718.02	4467032.26	596732.69	4467215.89	
2	596699.01	4467044.27	596713.69	4467227.89	
3	596731.02	4467117.29	596745.70	4467300.92	
4	596691.01	4467113.29	596705.68	4467296.92	
5	597028.14	4467338.38	597042.82	4467522.01	
6	596693.01	4467060.27	596707.68	4467243.90	
1860020	596760.12	4467077.30	596774.79	4467260.93	
1860021	596753.45	4467074.02	596768.12	4467257.65	
1860022	596748.46	4467063.76	596763.13	4467247.38	
1860024	596741.66	4467056.07	596756.33	4467239.70	
1860025	596728.93	4467049.09	596743.60	4467232.71	
1860026	596714.94	4467033.30	596729.62	4467216.93	



1766A18B

Rahman ALTUNCU
Tekniker

AVRUPA KONSEYİ	ENVANTERİ D.K.V.K.E	SİT	ENVANTER NO:
TÜRKİYE	KÜLTÜR VE TABİAT VARLIKLARINI KORUMA GENEL MÜDÜRLÜĞÜ		HARİTA NO:
İLİ: Bayburt	İLÇESİ: Merkez	MAHALLE, KÖY VEYA MEVKİİ: Çiğdemtepe Köyü	KADASTRO: PAFTA: ADA: PARSEL:

ADI: Çiğdemtepe Höyüğü ve Tümülüsü

GENEL TANIMI: Bayburt Merkeze bağlı Çiğdemtepe Köyünde, köy yerleşiminin 200 m doğusunda yüksek bir tepe üzerinde yer almaktadır. Doğu-batı uzantılı olan höyük, üzerinde tarım yapılmamaktadır. Höyük, kaçak kazılar sebebiyle büyük oranda tahrip olmuş doğal yükseltisini kaybetmiştir. Höyükte Birçok kaçak kazı çukuru bulunmaktadır. Çukurların bir tanesinde kemerli bir giriş görülmektedir. Köy halkının anlattıkları ve kemerli giriş buranın bir Tümülüs olabileceği düşündürmektedir. Höyük üzerinde yapılan incelememizde yoğun seramik parçalarına rastlanılmıştır. Seramikler üzerinde yapılan incelememizde seramikler Karaz ve Ortaçağ'a tarihlendirilmiştir. Seramik parçalarından hareketle höyüğün Eski Tunç Çağı ve Ortaçağda yerleşim gördüğü anlaşılmıştır.

ŞİMDİKİ TEHLİKELER: Kaçak kazı, Ağaçlandırma

ŞİMDİKİ DURUM: Höyük doğal yüksekliğini yitirmiştir. Kaçak kazılarla tahrip olmuştur.

SİT POTANSİYELİ: höyük bazında

KORUMA DERECESİ: 1.Derece Arkeolojik Sit

ŞİMDİKİ KORUMA: Korumasız

HAZIRLAYANLAR:

Adem BEDİR(Arkeolog)

Demet ERYILMAZ(Sanat Tarihçi)

Cemil GÜRBÜZ (Sanat Tarihçi)

Uğur KURAN (Arkeolog)

ÖNERİLEN KORUMA: 2863 Sayılı Kültür Varlıklarını Koruma Kanunu kapsamında kültür varlığı olarak tescil edilerek koruma altına alınması.

KONTROL EDEN: 02.08.2017

Adem BEDİR

Müze Müdür V.

YAYIN DİZİSİ:

'A.Sagona Excavations at Büyüktepe Höyük, 1991

KORUMA KURULU KARARLARI: Erzurum .
K.V.K.B.'nin 10.10.2017 gün. 2831 sayılı
karar ekidir.

GÖZLEMLER: höyüğün korunması ve koruma alanının belirlenmesi ile ilgili çalışmalar yapılmalıdır.

REVİZYON:

G.M.E.E.A.Y.K.ONAYI

HARİTALAR, FOTOĞRAFLAR:

