T.C.
KÜLTÜR VE TURİZM BAKANLIĞI
ÇANAKKALE KÜLTÜR VARLIKLARINI
KORUMA BÖLGE KURULU
KARAR

17.08.2653

Toplantı Tarihi ve No : 19.12.2017/202
Karar Tarihi No : 19.12.2017/4310

Toplantı Yeri
ÇANAKKALE

Çanakkale İli, Gelibolu İlçesi, Evreşe Beldesi'nde mülkiyeti Evreşe Köy Tüzel Kişiliği'ne ait, 121 ada, 12 parselde kayıtlı, Edirne Kültür ve Tabiat Varlıklarını Koruma Kurulu'nun 28.03.1996 tarih ve 2941 sayılı kararı ile tescil edilen Keşanoğlu Mahallesi Çeşmesi'nin sit haritası ve tescil fişinin olmadığı anlaşıldığından bu kapsamda hazırlanan Başbakanlık Vakıflar Genel Müdürlüğü, Balıkesir Vakıflar Bölge Müdürlüğü'nün 27.09.2017 tarih ve 3886 sayılı yazısı ve eki 04.07.2017 tarihli uzman raporu ayrıca Çanakkale Kültür Varlıklarını Koruma Bölge Kurulu Müdürlüğü uzman raporu okundu, ekleri incelendi yapılan görüşmeler sonucunda;

Çanakkale İli, Gelibolu İlçesi, Evreşe Beldesi'nde mülkiyeti Evreşe Köy Tüzel Kişiliği'ne ait, 121 ada, 12 parselde kayıtlı Keşanoğlu Çeşmesi'nin 13.03.2012 tarih ve 28232 sayılı Resmi Gazete'de yayımlanarak yürürlüğe girmiş Korunması Gerekli Taşınmaz Kültür Varlıklarının ve Sitlerin Tespit ve Tescili Hakkında Yönetmelik'in 5. Maddesi kapsamında hazırlanmış kararımız eki tescil fişi ile sit haritasının uygun olduğuna, Korunması Gerekli Taşınmaz Kültür Varlığının korunma alanının kendi parsel sınırları olarak belirlenmesine, Kültür ve Tabiat Varlıklarını Koruma Yüksek Kurulu'nun 05.11.1999 tarih ve 660 sayılı ilke kararı gereği koruma grubunun I. Grup Yapı olarak belirlenmesine, taşınmaza ilişkin rölöve, restitüsyon ve restorasyon projelerinin hazırlanarak Kurulumuza iletilmesine karar verildi.

BAŞKAN
A.Coşkun ÖZGÜNEL
(İmza)

BAŞKAN YRD.
Ali Osman UYSAL
(İmza)

ÜYE
Turan BARLAS
(İmza)

ÜYE
Ali Emrah ÜNLÜ
(İmza)

ÜYE
M. Uğur YÜKSEL
(İmza)

ÜYE
Halil İbrahim KAHRAMAN
(İmza)

ASLI GİBİDİR
E. Çağman ESİRGEMEZ
Koruma Bölge Kurulu Müdür V.

ÜYE
Oğuz KOÇYİĞİT
(İmza)

ÜYE
Aytül İRKİN
Evreşe Bel. Tems.
(İmza)

ÜYE
M. Şakir ERARI
Vakıflar Böl. Müd. Tems.
(İmza)

ÇANAKKALE İLİ, GELİBOLU İLÇESİ, EVREŞE BELDESİ, KEŞANOĞLU MAHALLESİ, GEÇ OSMANLI DÖNEMİ ÇEŞMESİ, KORUNMA ALANI HARİTASI

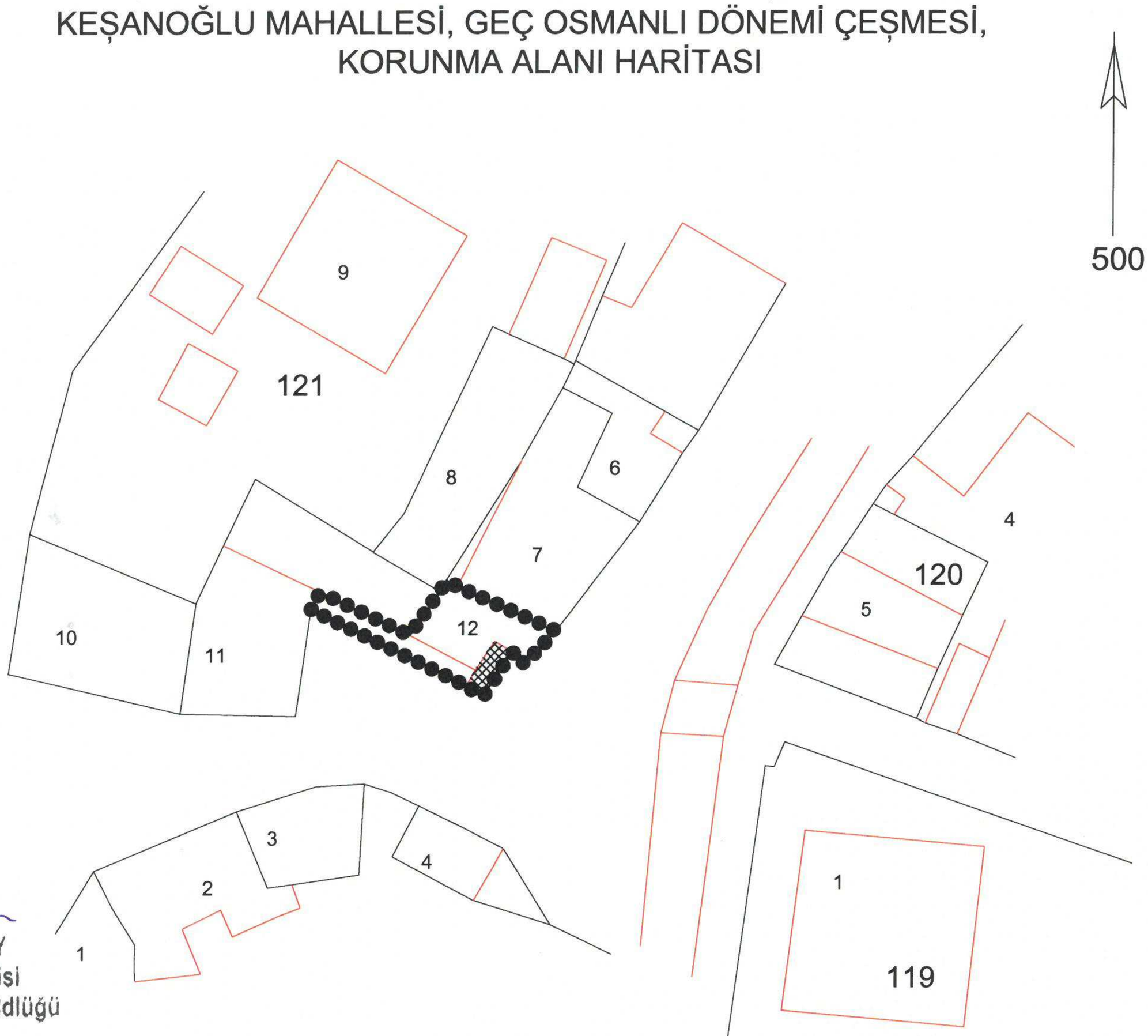

Mehmet ABAY
Harita Mühendisi
Ç.Kale K.V.K.B.K.Mdlüğü

GÖSTERİM
KADASTRAL SINIR
KORUNMA ALANI SINIRI
TESCİLLİ ANITSAL YAPI

KORUNMA ALANI SINIR KOORDİNATLARI

NoktaNo	Y	X
K1	490254.080	4503725.180
K2	490254.800	4503724.730
K3	490261.820	4503721.560
K4	490259.590	4503719.210
K5	490258.710	4503720.090
K6	490256.680	4503716.840
K7	490255.470	4503717.690
K8	490244.490	4503723.090
K9	490244.830	4503723.830
K10	490245.140	4503724.320
K11	490251.450	4503721.270
K12	490253.600	4503724.360

ED50-3

Çanakkale KVKBK'nun 19.12.2017
Gün ve 4310 Sayılı karar ekidir.

ÇAN
KÜLTÜR VA
BÖ

BAŞKAN	
BAŞKAN YRD.	
ÜYE	
ÜYE	
ÜYE	
ÜYE	
Ü	
TE	
TE	
TE U	

AVRUPA KONSEYİ	VAKIFLAR GENEL MÜDÜRLÜĞÜ		ENVANTER NO :
TÜRKİYE	KÜLTÜREL VE DOĞAL VARLIKLARI KORUMA ENVANTERİ	ANIT	İMAR PL. PAFTA NO :

İLİ : ÇANAKKALE	İLÇESİ : GELİBOLU	BELDE/KÖY : EVREŞE	KORUMA DERECESİ: ANITSAL 1. grup; ÇEVRESEL; ÇEVREYE AYKIRI
MAHALLE, SOKAK, KAPI NO : KEŞANOĞLU		KADASTRO PAFTA : ADA : 121 PARSEL : 12	
	YAPTIRAN :	YAPAN :	MİMARİ ÇAĞI (ÜSLUP) : GEÇ OSMANLI DÖNEMİ
	YAPIM TARİHİ : 20. YY BAŞI	KİTABE : YOK	VAKFİYE :

KORUMA DURUMU (A = İYİ - B = ORTA - C = FENA)

TAŞIYICI	DIŞ YAPI	ÜST YAPI	SÜSLEME ELEMANLARI	RUTUBET DURUMU (A=YOK - B=İZİ VAR - C=ÖNEMLİ)
A	A	B	B	A

VAZİYET PLANI :

FOTOĞRAF :



GÖZLEMLER : Özgün yapısı korunmuştur. Günümüzde çeşme olarak kullanılmaya devam edilmektedir.

BUGÜNKÜ SAHİBİ: EVREŞE (KADIKÖY) KÖY TÜZEL KİŞİLİĞİ

BAKIMINDAN SORUMLU KURULUŞ : EVREŞE (KADIKÖY) KÖY TÜZEL KİŞİLİĞİ

YAPILAN ONARIMLAR :-

AYRINTILI TANIM :

Keşanoğlu Camii karşısında bulunmaktadır. Suyu akmakta ve çeşme olarak işlevini devam ettirmektedir. İnşa malzemesi taştır. Tek yüzlüdür. Dikdörtgen cephelidir. Derin ve sağır sivri kemerlidir. Su, kemer içindeki dikdörtgen taşın ortasındaki metal borudan akmaktadır. Altında 50 cm genişlikte yalak kısmı bulunur.

Çeşmeye yakın zamanda betonarme tavan ve saçak eklenmiş ve çimentolu harç ile sıvanarak boyanmıştır. Ayrıca düz duvar şeklini alan arka cephesine bitişik vaziyette ilave edilmiş yeni çeşme yapının görünümünü bozmuştur.

Çeşmenin inşasına dair kitabe ya da yazıt bulunmamaktadır. Ancak, karşısında bulunan 1914 tarihli Keşanoğlu Camii'nin pencere ve revak kemerleriyle çeşme kemerinin biçim ve inşa malzemesindeki benzerliklerden aynı zamanda yapıldığı anlaşılmaktadır.

Çanakkale KVKBK'nun 19.12.2017 Gün ve 4310 Sayılı karar ekidir.

BİNA ALT YAPI BİLGİLERİ

SU	ELEKTRİK	ISITMA	KANALİZASYON
VAR	-	-	VAR

ORJİNAL KULLANIMI : ÇEŞME

BUGÜNKÜ KULLANIMI : ÇEŞME

ÖNERİLEN KULLANIM : ÇEŞME

HAZIRLAYANLAR : 23/07/2017

Oğuzhan GÖZCÜ
Y. İnşaat Mühendisi

Cemil KIRIL
Müze Araştırmacısı

KONTROL EDEN: Barış SAN
Şube Müdürü

YAYIN DİZİNİ :

05 Ekim 2017 3776

EKLER

RAPOR	☐
FOTOĞRAF	X
RÖLEVE PROJE	☐
RESTORASYON PROJESİ	☐
HARİTA	X
KROKİ	☐
KİTABE	☐
VAKFİYE	☐

KURUL ONAY NO :

REVİZYON : ...../...../.....

KURUL KARARLARI :


H