
T.C.
KÜLTÜR VE TURİZM BAKANLIĞI
İZMİR 2 NUMARALI KÜLTÜR VARLIKLARINI
KORUMA BÖLGE KURULU
KARAR

TOPLANTI TARİHİ VE NO : 12.01.2018-383


35.10/176

KARAR TARİHİ VE NO : 12.01.2018-9265

Toplantı Yeri
İZMİR

İzmir ili, Kınık ilçesi, Balaban Mahallesi, 465 parsel ile ilişkin 5177 sayılı kanun ile değişik 2863 sayılı kanunun 7. Maddesi doğrultusunda Kurul Müdürlüğünün 06.10.2017 tarihli ve 3717 sayılı yazısı ile istenilen kurum görüşlerinin iletildiği; Bergama Kaymakamlığı Bergama Müze Müdürlüğü'nün 24.10.2017 tarihli ve 1041 sayılı yazısı ve ekleri, Kültür ve Turizm Bakanlığı Yatırım ve İşletmeler Genel Müdürlüğü'nün 20.10.2017 tarihli ve 218437 sayılı yazısı, Karayolları Genel Müdürlüğü 2. Bölge Müdürlüğü'nün 24.10.2017 tarihli ve 351559 sayılı yazı, İzmir Büyükşehir Belediye Başkanlığı Etüd ve Projeler Dairesi Başkanlığının 09.11.2017 tarihli ve E.291926 sayılı yazısı ve ekleri, Orman Genel Müdürlüğü İzmir Orman Bölge Müdürlüğü Bergama Orman İşletme Müdürlüğü Kadastro ve Mülkiyet Şefliğinin 01.11.2017 tarihli ve E.2276577 sayılı yazısı ve ekleri, Orman ve Su İşleri Bakanlığı Devlet Su İşleri Genel Müdürlüğü 2. Bölge Müdürlüğü'nün 31.10.2017 tarihli ve 751885 sayılı yazısı, İzmir Valiliği Çevre ve Şehircilik İl Müdürlüğü'nün 14.11.2017 tarihli ve 40135 sayılı yazısı, Bergama Kaymakamlığı Bergama Müze Müdürlüğü'nün 28.07.2017 tarihli ve 708 sayılı yazısı ve ekleri, İzmir 2 Numaralı Kültür Varlıklarını Koruma Bölge Kurulunun 23.08.2017 tarihli ve 8678 sayılı kararı, Kurul Müdürlüğü uzmanlarınca hazırlanan, 11.01.2018 tarih ve 22768 sayı ile Müdürlük evrakında kayıtlı rapor okundu, yazı ekleri ve işlem dosyası incelendi. Yapılan görüşmeler sonucunda;

İzmir ili, Kınık ilçesi, Balaban Mahallesi, 465 parselin kararımız eki 1/5000 ölçekli kadastral haritada sınırları gösterildiği şekilde 3.(Üçüncü) Derece Arkeolojik Sit olarak tesciline, Bergama Kaymakamlığı Bergama Müze Müdürlüğü'nün 28.07.2017 tarihli ve 708 sayılı yazısı tescil fişinin uygun olduğuna, karar verildi.


T.C.
KÜLTÜR VE TURİZM BAKANLIĞI
İZMİR 2 NUMARALI KÜLTÜR VARLIKLARINI
KORUMA BÖLGE KURULU
KARAR

TOPLANTI TARİHİ VE NO : 12.01.2018-383

35.10/176

KARAR TARİHİ VE NO : 12.01.2018-9266

Toplantı Yeri
İZMİR

İzmir ili, Kınık ilçesi, Balaban Mahallesi, İzmir ili, Kınık ilçesi, Balaban Mahallesi, 465 parselin, Kurulumuzun 12.01.2018 tarihli ve 9265 sayılı kararı ile tescilli 3.(Üçüncü) Derece Arkeolojik Sit için 2863 sayılı kanunun 17. Maddesi gereği geçiş dönemi koruma esasları ve kullanma koşullarının belirlenmesine ilişkin olarak Kurul Müdürlüğü uzmanlarınca, 11.01.2018 tarih ve 22768 sayı ile Müdürlük evrakında kayıtlı rapor okundu, yazı ekleri ve işlem dosyası incelendi. Yapılan görüşmeler sonucunda;

İzmir ili, Kınık ilçesi, Balaban Mahallesi, 465 parselin, Kurulumuzun 12.01.2018 tarihli ve 9265 sayılı kararı ile tescilli 3.(üçüncü) Derece Arkeolojik Sit için;

- Üst ölçekli plan kararlarına ve 3194 sayılı imar kanunu mevzuatına aykırı olmamak koşuluyla; alana ilişkin fiziki ve inşai müdahale gerektiren her türlü talep, Koruma Bölge Kurulunda değerlendirilir. Koruma Bölge Kurulunca uygun görülmesi halinde; Kültür ve Tabiat Varlıklarını Koruma Yüksek Kurulu'nun 05.11.1999 tarihli ve 658 sayılı ilke kararı kapsamında Müze Müdürlüğüne sondaj kazısı yapılarak sondaj kazısı sonuçları Koruma Bölge Kuruluna iletilir. Sondaj kazıları sonucunda herhangi bir buluntuya rastlanılmaması halinde, uygulama Koruma Bölge Kurulu izni ile gerçekleştirilebilir.
- Taş, toprak, kum vb. alınamaz, kireç, taş, tuğla, mermer, kum, maden vb. ocakları açılmaz, toprak, çürük, çöp, sanayi atığı ve benzeri malzeme dökülemez. Taşınmaz kültür varlıklarının mahiyetine tesir etmeyecek şekilde birleştirme (tevhid) ve ifraz (ayırma) Koruma Bölge Kurulu izni ile yapılabilir.

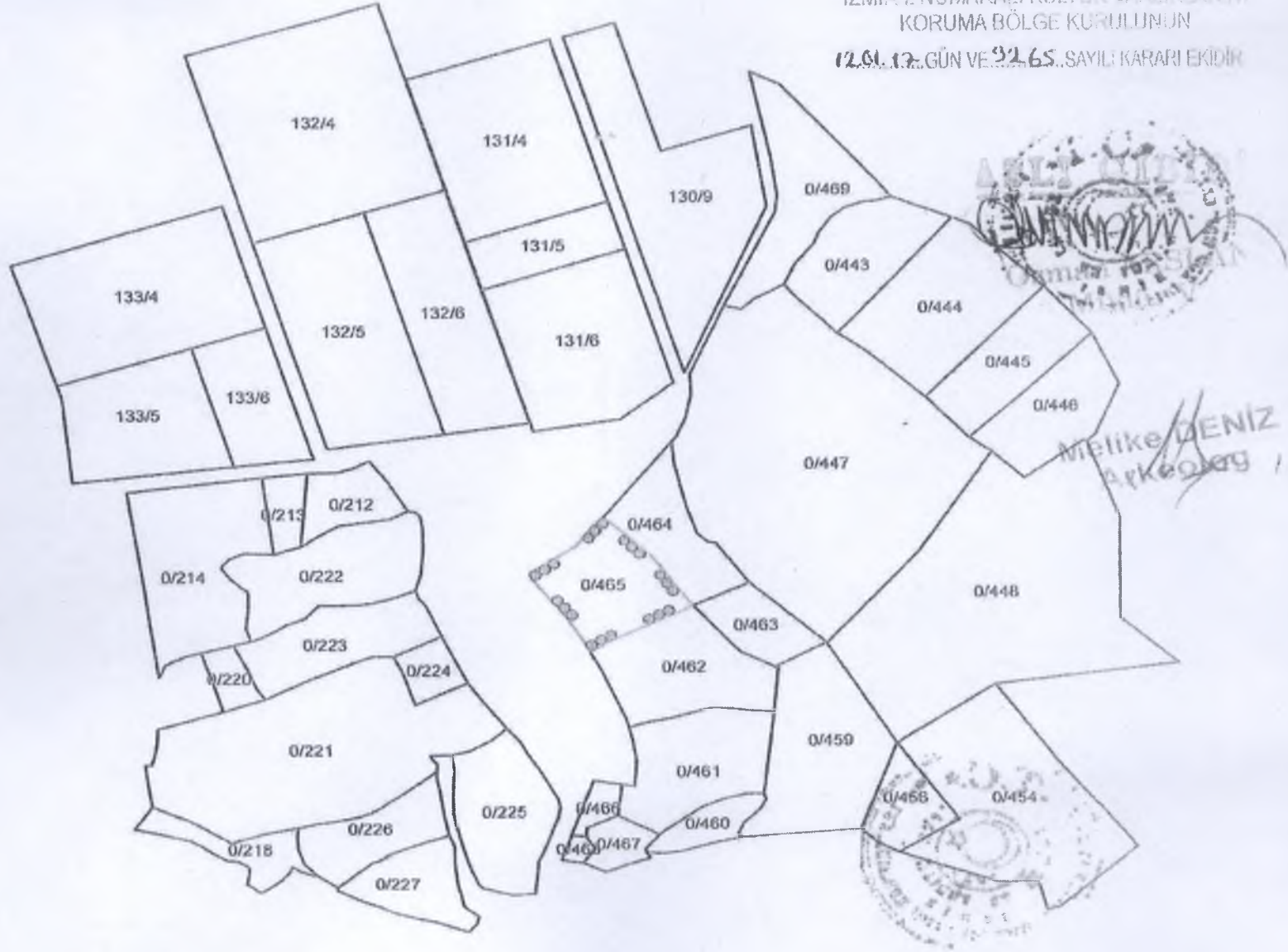
Hükümlerinin 2863 sayılı kanunun 17. Maddesi kapsamında geçiş dönemi koruma ve kullanma esasları olarak belirlenmesine,

Kurulumuzun 12.01.2018 tarihli ve 9265 sayılı kararı ile tescilli 3.(Üçüncü) Derece Arkeolojik Site yönelik olarak 2863 sayılı kanunun 17. Maddesi gereği 1/5000 ölçekli Koruma Amaçlı Nazım İmar Planının ve 1/1000 ölçekli Koruma Amaçlı Uygulama İmar Planının ilgili idarelerce hazırlanarak değerlendirilmek üzere Kurulumuza iletilmesi gerektiğine, karar verildi.


İZMİR İLİ, KINIK İLÇESİ, BALABAN MAHALLESİ,
3. (ÜÇÜNCÜ) DERECE ARKEOLOJİK SİT ALANI

T.C.
KÜLTÜR VE TURİZM BAKANLIĞI
İZMİR 2 NUMARALI KÜLTÜR
VARLIKLARINI KORUMA BÖLGE
KURULU MÜDÜRLÜĞÜ

İZMİR 2 NUMARALI KÜLTÜR VARLIKLARINI
KORUMA BÖLGE KURULUNUN
12.01.12 GÜN VE 9265..SAYILI KARARI EKİDİR



GÖSTERİM:



3. (ÜÇÜNCÜ) DERECE ARKEOLOJİK SİT SINIRI

Ö:1/5000

AVRUPA KONSEYİ	DOĞAL VE KÜLTÜREL VARLIKLARI KORUMA ENVANTERİ D.K.V.K.E	SİT	ENVANTER NO:	
TÜRKİYE	KÜLTÜR VARLIKLARI VE MÜZELER GENEL MÜDÜRLÜĞÜ		HARİTA NO:	BALIKESİR
İL: İZMİR	İLÇESİ: Kınık	MAHALLE-KÖY veya MEVKİ: Balaban Mahallesi, Dereler Mevkii	KADASTRA PAFTA	ADA PARSEL:465
ADI : Geç Roma ve Doğu Roma (Bizans) Yerleşimi				
GENEL TANIM: İzmir İli, Kınık İlçesi, Balaban Mahallesi (Köyü) Dereler Mevkii'nin kuzeyinde zeytinlik alan içinde yer almaktadır.				
ŞİMDİKİ TEHLİKELER: Kaçak kazı				
ŞİMDİKİ DURUM: Zeytinlik alanı				
ŞİT POTANSİYELİ: Yüzeydeki seramik ve stroter parçaları sebebi ile arkeolojik potansiyeline sahiptir.			KORUMA DERECESE: 3.(Üçüncü) derece Arkeolojik Sit	
ŞİMDİKİ KORUMA: Yok			HAZIRLAYANLAR: Yalçın YILMAZER Arkeolog 27.07.2017 Mesut Mert YENİŞEHİRLİ Söz Ark. 27.07.2017	
ÖNERİLEN KORUMA: Müze ve Jandarma tarafından sıklıkla kontrol edilmeli.			KONTROL EDEN: Yalçın YILMAZER 27.07.2017 Müze Müdürü V.	
YAYIN DİZİSİ: KÜLTÜR VE TURİZM BAKANLIĞI İZMİR 2 NUMARALI KÜLTÜR VARLIKLARINI KORUMA BÖLGE KURULU MÜDÜRLÜĞÜ			KORUMA KURULU KARARLARI	
ÖZLEMLER: İZMİR 2 NUMARALI KÜLTÜR VARLIKLARINI KORUMA BÖLGE KURULUNUN 12.01.13 GÜN VE 9475 SAYILI KARARI EKİDİR			REVİZYON	
			KORUMA KURULU ONAYI	
HARİTALAR/FOTOĞRAFLAR				
