

T.C.
KÜLTÜR VE TURİZM BAKANLIĞI
EDİRNE KÜLTÜR VARLIKLARINI
KORUMA BÖLGE KURULU
K A R A R

Toplantı Tarihi ve No : 08.01.2018 – 249
Karar Tarihi ve No : 08.01.2018 – 4759

Toplantı Yeri
EDİRNE

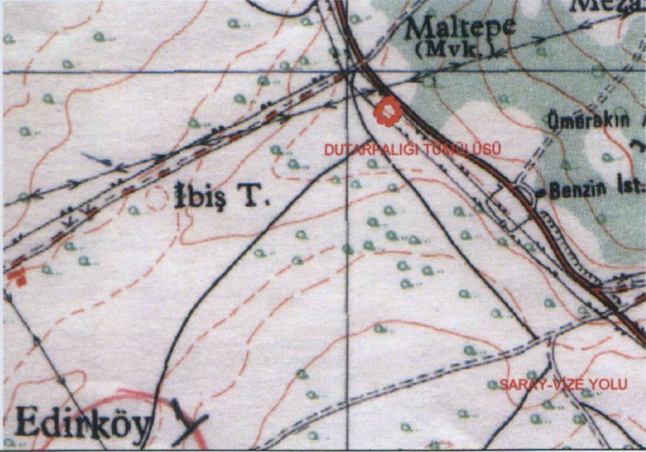

Türk Akımı Kara Kısmı – 1 Doğal Gaz Boru Hattı Arazi-Etüt, Harita ve Kamulaştırma Mühendislik İşleri Uluslararası Türk Akım Projesi kapsamında planlanan Kıyıköy gaz alım terminalinden başlayıp, Kırklareli İli, Vize ve Lüleburgaz İlçeleri, Tekirdağ İli, Saray ve Çorlu İlçelerinden geçerek bağlantı yapılacak olan boru ekseninin ekli 1/25000 ölçekli güzergâh haritasının, boru ekseninin 1 km sağ ve 1 km sol tarafını kapsayacak şekilde Doğal Gaz Boru Hattı Revize Projesinin değerlendirilmesi istemine ilişkin BOTAŞ'ın 17.12.2017 tarih ve E.1786450/1823 sayılı, Kırklareli Valiliği İl Planlama ve Koordinasyon Müdürlüğü'nün 22.12.2017 tarih ve 13481 sayılı yazıları, Kurulumuzun 30.10.2017 tarih ve 4549 sayılı, 28.11.2017 tarih ve 4635 sayılı kararları ile Dut Arpalığı Tümülsünde yapılan kaçak kazıya ilişkin Tekirdağ Valiliği İl Kültür ve Turizm Müdürlüğü'nün 13.11.2017 tarih ve 2735 sayılı yazısı ile raportörün raporu okundu, dosyası incelendi. Yapılan görüşmeler sonucunda;

Kırklareli İli, Vize ve Lüleburgaz İlçeleri, Tekirdağ İli, Saray ve Çorlu İlçelerinden geçerek bağlantı yapılacak olan boru ekseninin ekli 1/25000 ölçekli güzergâh haritasının, boru eksenini ile 1 km sağ ve 1 km sol tarafını kapsayacak şekilde Doğal Gaz Boru Hattı Revize Projesi kapsamında;

Kurulumuzun 14.10.1999 tarih ve 5688 sayılı kararıyla tescil edilen, 107 parselde yer alan Dutarpalığı Tümülsünün ekli 1/10000 ölçekli haritada belirlenen koordinatlı sınırları itibariyle I. derece arkeolojik sit alanı olarak tesciline, taşınmazda Koruma Amaçlı İmar Planı yapılıncaya kadar Koruma Yüksek Kurulunun 05.11.1999 tarih ve 658 sayılı ilke kararında yer alan I. derece arkeolojik sit alanı hükümlerinin geçiş dönemi koruma esasları ve kullanma koşulları olarak belirlenmesine,

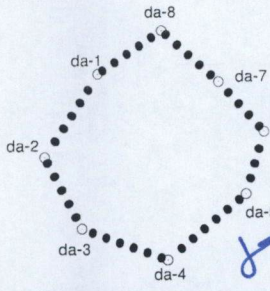
Tümülsün yer aldığı 107 parsel içerisinde ve ayrıca Doğal Gaz Boru Hattı güzergâhı boyunca tescilli parsellerde herhangi bir inşai ve fiziki müdahalede bulunulmaması ve Doğalgaz Boru Hattı Revize Projesinin 29+000 – 30+000 km aralığında tümülsün koordinatlı sınırı ve tümülsün yer aldığı 107 parselin dışına çıkarılması koşuluyla uygun olduğuna, tümülüste kaçak kazı çukurlarının Müze Müdürlüğü denetiminde kapatılmasına karar verildi.

ASLI GİBİDİR

AVRUPA KONSEYİ	KÜLTÜREL VARLIKLARI KORUMA ENVANTERİ K.V.K.E.		SİT	ENVANTER NO :
TÜRKİYE	KÜLTÜR VARLIKLARI VE MÜZELER GENEL MÜDÜRLÜĞÜ			HARİTANO:
İLİ :	İLÇESİ :	MAHALLE KÖY:	KADASTRO:	
TEKİRDAĞ	SARAY	EDİRKÖY	PAFTA: 3	ADA: - PARSEL: 107
ADI:	TÜRÜ:	TÜMÜLÜS	DÖNEMİ:	
DUT ARPALIĞI TÜMÜLÜSÜ			T.C.	
GENEL TANIMI:		KÜLTÜR VE TURİZM BAKANLIĞI		
Saray-Vize Karayolunun Edirköy sapağının güneybatısında yer almaktadır. 3 metre yüksekliğinde, 50 metre çapında yayvan bir tümülüstür.		EDİRNE KÜLTÜR VARLIKLARINI KORUMA BÖLGE KURULU		
ŞİMDİKİ TEHLİKELER:				
Tarımsal faaliyetler ve definicilik.				
ŞİMDİKİ DURUMU:		UYGUNDUR		
SİT POTANSİYELİ:		KORUMA DERECESİ:		
I. Derece Arkeolojik Sit		I. Derece Arkeolojik Sit		
ŞİMDİKİ KORUMA:		Yusuf ŞAMİLOĞLU Müdür V.		
Korunması Gerekli Kültür Varlığı				
ÖNERİLEN KORUMA:				
<ul style="list-style-type: none"> - "I. Derece Arkeolojik Sit Alanı" olarak tescil edilmesi ve koruma sınırının belirlenmesi. - Bölgedeki güvenlik birimleri tarafından izlenmesi. - Tarım amaçlı kullanımının engellenmesi. 				
GÖZLEMLER:				
Tarım arazisinde bulunan tümülüsün oldukça yayvan bir yapıda olduğu gözlemlenmiştir ve üzerinde yer yer kaçak kazı çukurlarına rastlanmıştır.				
VAZİYET PLANI	FOTOĞRAF			
				
KOORDİNATLAR:	FOTOĞRAF ÇEKİM TARİHİ:			
HAZIRLAYANLAR:	EKLER:		KONTROL EDEN:	
Figen BAYRAKTAR Arkeolog	RAPOR		Yusuf ŞAMİLOĞLU Müdür V.	
Burcu KAYA Arkeolog	FOTOĞRAF			
Hakan ERDEN Harita Mühendisi	HARİTA			
	KROKİ			
YAYIN DİZİNİ	REVİZYON:		KURUL ONAYI NO:	
	KURUL KARARLARI			
	- Edirne Kültür Varlıklarını Koruma Bölge Kurulunun 14.10.1999 tarih 5686 sayılı kararı ile korunması gerekli kültür varlığı olarak tescil edilmiştir.			

TEKİRDAĞ İLİ SARAY İLÇESİ EDİRKÖY MAHALLESİ DUTARPALIĞI TÜMÜLÜSÜ VAZİYETİ VE KOORDİNATLARI

VAZİYETİ



KOORDİNAT ÖZETİ (UTM-6 DERECELİK)

3 DERECELİK

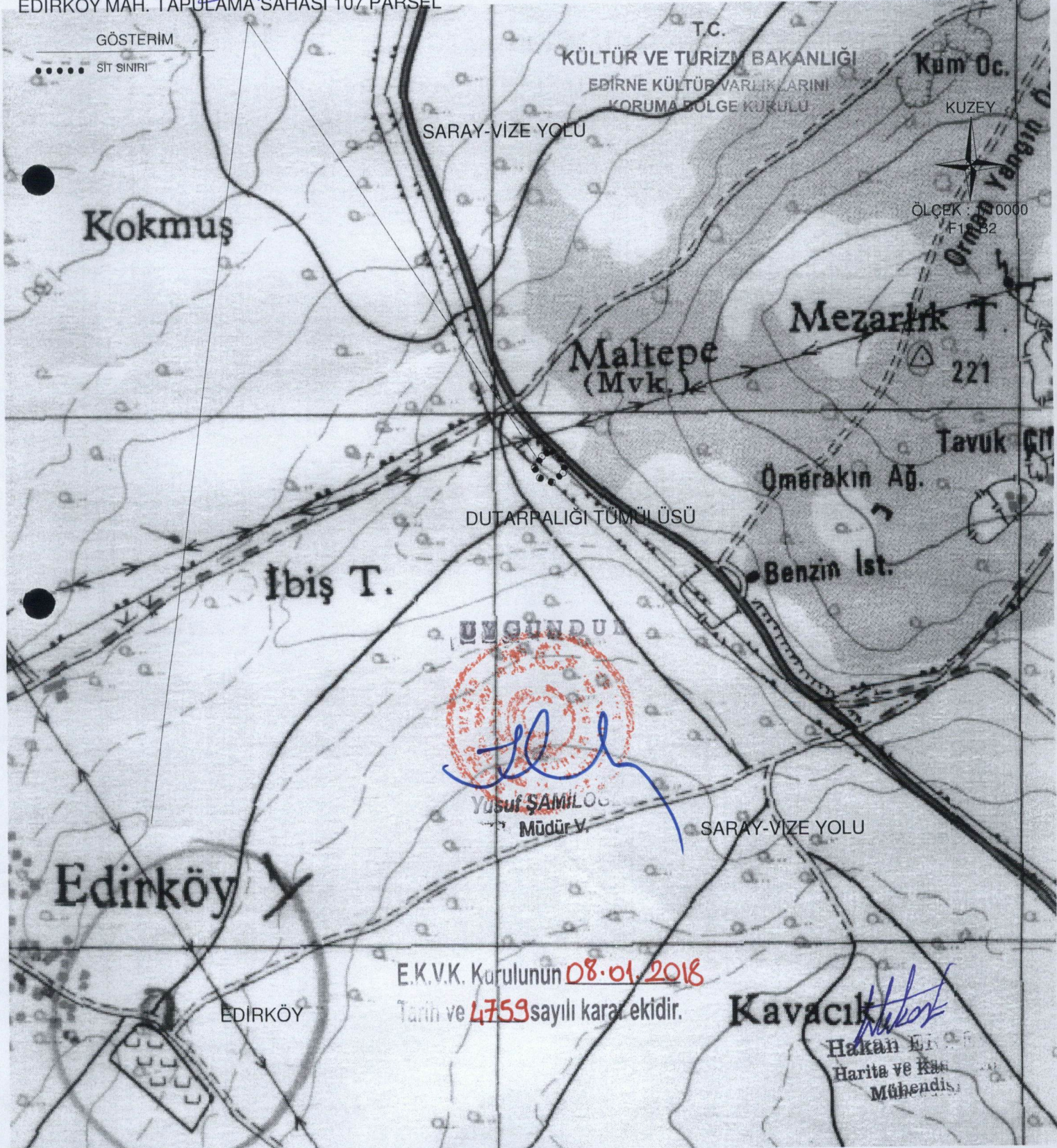
NoktaNo	Y	X
da-1	574082.043	4592921.937
da-2	574068.040	4592900.249
da-3	574077.569	4592881.597
da-4	574100.949	4592873.222
da-5	574121.795	4592890.391
da-6	574126.500	4592906.540
da-7	574114.621	4592919.672
da-8	574099.606	4592933.139

NoktaNo	Y	X
da-1	574111.688	4594759.841
da-2	574097.679	4594738.144
da-3	574107.212	4594719.485
da-4	574130.602	4594711.106
da-5	574151.456	4594728.283
da-6	574156.162	4594744.437
da-7	574144.278	4594757.575
da-8	574129.257	4594771.048

EDİRKÖY MAH. TAPULAMA SAHASI 107 PARSEL

GÖSTERİM

..... SİT SINIRI



E.K.V.K. Kurulunun 08.01.2018

Tarih ve 4759 sayılı karar ekidir.

Kavacık

Hakan E. İ. Harita ve Ka. Mühendis.