



T.C.

**KÜLTÜR VE TURİZM BAKANLIĞI**  
**İZMİR 2 NUMARALI KÜLTÜR VARLIKLARINI**  
**KORUMA BÖLGE KURULU**  
**KARAR**

TOPLANTI TARİHİ VE NO : 12.01.2018-383

35.10/175

KARAR TARİHİ VE NO : 12.01.2018-9263

Toplantı Yeri  
İZMİR

İzmir ili, Kınık ilçesi, Sucahlı Mahallesinde bulunan alana ilişkin 5177 sayılı kanun ile değişik 2863 sayılı kanunun 7. Maddesi doğrultusunda Kurul Müdürlüğünün 06.10.2017 tarihli ve 3716 sayılı yazısı ile istenilen kurum görüşlerinin iletildiği; Kültür ve Turizm Bakanlığı Yatırım ve İşletmeler Genel Müdürlüğü'nün 20.10.2017 tarihli ve 218436 sayılı yazısı, Karayolları Genel Müdürlüğü 2. Bölge Müdürlüğü'nün 24.10.2017 tarihli ve 349668 sayılı yazı, İzmir Büyükşehir Belediye Başkanlığı Etüd ve Projeler Dairesi Başkanlığının 09.11.2017 tarihli ve E.291931 sayılı yazısı ve ekleri, Orman Genel Müdürlüğü İzmir Orman Bölge Müdürlüğü Bergama Orman İşletme Müdürlüğü Kadastro ve Mülkiyet Şefliğinin 08.09.2017 tarihli ve E.1863937 sayılı yazısı ve ekleri, Orman ve Su İşleri Bakanlığı Devlet Su İşleri Genel Müdürlüğü 2. Bölge Müdürlüğü'nün 31.10.2017 tarihli ve 753430 sayılı yazısı, İzmir Valiliği Çevre ve Şehircilik İl Müdürlüğü'nün 14.11.2017 tarihli ve 40135 sayılı yazısı ve Bergama Kaymakamlığı Bergama Müze Müdürlüğü'nün 17.07.2017 tarihli ve 668 sayılı yazısı ve ekleri, İzmir 2 Numaralı Kültür Varlıklarını Koruma Bölge Kurulunun 23.08.2017 tarihli ve 8677 sayılı kararı, Kurul Müdürlüğü uzmanlarınca hazırlanan, 11.01.2018 tarih ve 22722 sayı ile Müdürlük evrakında kayıtlı rapor okundu, yazı ekleri ve işlem dosyası incelendi. Yapılan görüşmeler sonucunda;

İzmir ili, Kınık ilçesi, Sucahlı Mahallesi, tapunun kısmen 850, 849, 700 parsellerinin bulunduğu alanın kararımız eki 1/2000 ölçekli kadastral haritada sınırları gösterildiği şekilde 3.(Üçüncü) Derece Arkeolojik Sit olarak tesciline, kararımız eki tescil fişinin uygun olduğuna, karar verildi.



**T.C.**  
**KÜLTÜR VE TURİZM BAKANLIĞI**  
**İZMİR 2 NUMARALI KÜLTÜR VARLIKLARINI**  
**KORUMA BÖLGE KURULU**  
**KARAR**

TOPLANTI TARİHİ VE NO : 12.01.2018-383

35.10/175

KARAR TARİHİ VE NO : 12.01.2018-9264

Toplantı Yeri  
İZMİR

İzmir ili, Kınık ilçesi, Sucahlı Mahallesi tapunun kısmen 850, 849, 700 parsellerinin bulunduğu alanın, Kurulumuzun 12.01.2018 tarihli ve 9263 sayılı kararı ile tescilli 3.(Üçüncü) Derece Arkeolojik Sit için 2863 sayılı kanunun 17. Maddesi gereği geçiş dönemi koruma esasları ve kullanma koşullarının belirlenmesine ilişkin olarak Kurul Müdürlüğü uzmanlarınca, 11.01.2018 tarih ve 22722 sayı ile Müdürlük evrakında kayıtlı rapor okundu, yazı ekleri ve işlem dosyası incelendi. Yapılan görüşmeler sonucunda;

İzmir ili, Kınık ilçesi, Sucahlı Mahallesi, tapunun kısmen 850, 849, 700 parsellerinin, Kurulumuzun 12.01.2018 tarihli ve 9263 sayılı kararı ile tescilli 3.(üçüncü) Derece Arkeolojik Sit için;

- Üst ölçekli plan kararlarına ve 3194 sayılı imar kanunu mevzuatına aykırı olmamak koşuluyla; alana ilişkin fiziki ve inşai müdahale gerektiren her türlü talep, Koruma Bölge Kurulunda değerlendirilir. Koruma Bölge Kurulunca uygun görülmesi halinde; Kültür ve Tabiat Varlıklarını Koruma Yüksek Kurulu'nun 05.11.1999 tarihli ve 658 sayılı ilke kararı kapsamında Müze Müdürlüğüne sondaj kazısı yapılarak sondaj kazısı sonuçları Koruma Bölge Kuruluna iletilir. Sondaj kazıları sonucunda herhangi bir buluntuya rastlanılmaması halinde, uygulama Koruma Bölge Kurulu izni ile gerçekleştirilebilir.
- Taş, toprak, kum vb. alınamaz, kireç, taş, tuğla, mermer, kum, maden vb. ocakları açılmaz, toprak, cüruf, çöp, sanayi atığı ve benzeri malzeme dökülemez. Taşınmaz kültür varlıklarının mahiyetine tesir etmeyecek şekilde birleştirme (tevhid) ve ifraz (ayırma) Koruma Bölge Kurulu izni ile yapılabilir.

Hükümlerinin 2863 sayılı kanunun 17. Maddesi kapsamında geçiş dönemi koruma ve kullanma esasları olarak belirlenmesine,

Kurulumuzun 12.01.2018 tarihli ve 9263 sayılı kararı ile tescilli 3.(Üçüncü) Derece Arkeolojik Site yönelik olarak 2863 sayılı kanunun 17. Maddesi gereği 1/5000 ölçekli Koruma Amaçlı Nazım İmar Planının ve 1/1000 ölçekli Koruma Amaçlı Uygulama İmar Planının ilgili idarelerce hazırlanarak değerlendirilmek üzere Kurulumuza iletilmesi gerektiğine karar verildi.


İZMİR İLİ, KINIK İLÇESİ, SUCAHLI MAHALLESİ,  
3. (ÜÇÜNCÜ) DERECE ARKEOLOJİK SİT ALANI

T.C. İÇİŞİLERİ BAKANLIĞI  
KÜLTÜR VARLIKLARINI KORUMA GENEL MÜDÜRLÜĞÜ  
İZMİR BÜYÜKŞEHİR BELEDİYESİ İÇİŞİLERİ BAKANLIĞI

12.01.18 9263


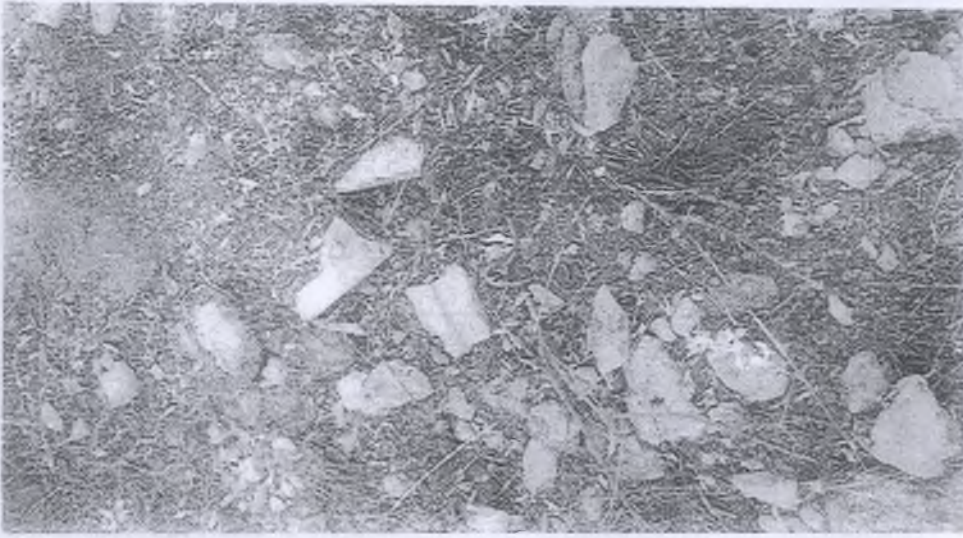


GÖSTERİM:



3. (ÜÇÜNCÜ) DERECE ARKEOLOJİK SİT SINIRI

Ö:1/2000



T.C.  
KÜLTÜR VE TURİZM BAKANLIĞI  
İZMİR 2 NUMARALI KÜLTÜR VARLIKLARININ  
KORUMA BÖLGE KURULU MÜDÜRLÜĞÜ

İZMİR 2 NUMARALI KÜLTÜR VARLIKLARININ  
KORUMA BÖLGE KURULU MÜDÜRLÜĞÜ  
12.01.18 GÜNVE 3263 SAYILI YARIRIŞIM



AVRUPA KONSEYİ	KÜLTÜREL VARLIKLARI KORUMA ENVANTERİ	K.V.K.E.	ENVANTER NO	3 5 1 0 / 1 7 5
TÜRKİYE	KÜLTÜR VARLIKLARI VE MÜZELER GENEL MÜDÜRLÜĞÜ		HARITA NO	
İLİ: İzmir	İLÇESİ: Kınık	MAHALLE - KÖY VEYA MEVKİİ: Sucahlı Mahallesi	KADASTRO PAFTA:	ADA: PARSELİ:
ADI: 1.(birinci) ve 3.(üçüncü) Derece Arkeolojik Sit.				850.849.700
GENEL TANIM: İzmir ili, Kınık İlçesi, Sucahlı Mahallesi'nin güney doğusunda kalan alanda yer almaktadır.				
ŞİMDİKİ TEHLİKELER :				
ŞİMDİKİ DURUM :				
SIT POTANSİYELİ : 3.(üçüncü) Derece Arkeolojik Sit.				
ŞİMDİKİ KORUMA :				
ÖNERİLEN KORUMA : 3.(üçüncü) Derece Arkeolojik Sit.				
YAYIN DİZİSİ :				
GÖZLEMLER : İzmir ili, Kınık İlçesi, Sucahlı Mahallesi'nin güney doğusunda kalan alanda kaçak kazı sonucu kireç harçlı ve kireç taşı örgülü bir duvar ve tonoz yapısı vardır. Ayrıca alanda seramik parçaları da görülmektedir.				
HAZIRLAYANLAR : 09.01.2018 Melike DENİZ Arkeolog				
Berrin KAYA Kült. Tur. Uzm. (Ş.Plancısı)				
KONTROL EDEN : Osman ARSLAN Müdür V.				
KORUMA KURULU KARARLARI				
REVİZYON				
KORUMA KURULU ONAYI				

HARİTA-FOTOGRAFLAR :

