

T.C.
KÜLTÜR VE TURİZM BAKANLIĞI
EDİRNE KÜLTÜR VARLIKLARINI
KORUMA BÖLGE KURULU
K A R A R

Toplantı Tarihi-No : 22.01.2018 - 251
Karar Tarihi ve No : 22.01.2018 - 4776

Toplantı Yeri
EDİRNE

Kırklareli İli, Merkez İlçesi, sit alanı dışında kalan, Tellakzade Mahallesi, Koca Kasaplar Mevkii, 417 Ada, 15 parselde şahıs mülkiyetinde kayıtlı tapuda tarla vasıflı taşınmaz üzerinde Müdürlüğümüzün 14.07.2017 tarihli ilgi görevlendirmesi gereği tespit edilen Korugan yapısına ilişkin raportörün 19.01.2018 tarihli raporu okundu, dosyası incelendi, yapılan görüşmeler sonucunda;

Kırklareli İli, Merkez İlçesi, sit alanı dışında kalan, Tellakzade Mahallesi, Koca Kasaplar Mevkii, 417 Ada, 15 parselde şahıs mülkiyetinde kayıtlı tapuda tarla vasıflı taşınmaz üzerinde yer alan Korugan yapısının;

* 2863 sayılı yasanın 6.maddesi ve Korunması Gerekli Taşınmaz Kültür Varlıklarının ve Sitlerin Tespit ve Tescili Hakkında Yönetmeliğin 4. Maddesi gereğince Korunması Gerekli Kültür Varlığı olarak tescil edilmesinin,

* 2863 sayılı yasanın 8.maddesi gereği ekli 1/2000 ölçekli haritasındaki koordinatları itibariyle Koruma alanının belirlenmesinin,

* 2863 sayılı yasanın 18.maddesi ile Yüksek Kurulun 05.11.1999 tarih ve 660 sayılı İlke Kararı gereği 2.grup yapı olarak grup tayininin yapılmasının uygun olduğuna karar verildi.

ASLI GİBİDİR

KIRKLARELİ İLİ MERKEZ İLÇESİ TELLAKZADE MAH. KORUGAN VAZİYETİ VE KORUMA ALANI

3 DERECELİK (UTM-ED50 DATUMUNDA)

NoktaNo	Y	X
K-1	520532.148	4624307.588
K-2	520551.097	4624305.907
K-3	520550.770	4624289.760
K-4	520531.845	4624291.940
K-5	520524.932	4624328.041
K-6	520554.667	4624323.841
K-7	520646.230	4624240.455
K-8	520618.555	4624210.067
K-9	520610.158	4624236.516
K-10	520561.037	4624277.241
K-11	520541.305	4624284.378
K-12	520524.092	4624291.935
K-13	520509.817	4624282.699

3 DERECELİK (UTM-ITRF96 DATUMUNDA)

NoktaNo	Y	X
K-1	520491.940	4624120.723
K-2	520510.889	4624119.041
K-3	520510.562	4624102.895
K-4	520491.637	4624105.075
K-5	520484.724	4624141.176
K-6	520514.459	4624136.975
K-7	520606.020	4624053.590
K-8	520578.345	4624023.201
K-9	520569.949	4624049.651
K-10	520520.829	4624090.375
K-11	520501.097	4624097.513
K-12	520483.884	4624105.070
K-13	520469.609	4624095.834

[Handwritten signatures and notes in blue ink]

TELLAKZADE MAH. TAPULAMA ALANI-417 ADA 15 PARSEL

417/12 T.C. 417/25
KÜLTÜR VE TURİZM BAKANLIĞI
EDİRNE KÜLTÜR VARLIKLARINI
KORUMA BÖLGE KURULU
417/17

E.K.V.K. Kurulunun 22.01.2018
Tarih ve 6736 sayılı karar ektir.

[Red circular stamp of the Ministry of Culture and Tourism, Edirne Branch]
Yusuf ŞAMILOĞLU
Müdür V.

417/14

417/18

417/16

417/13

417/20

KORUGAN VAZİYETİ

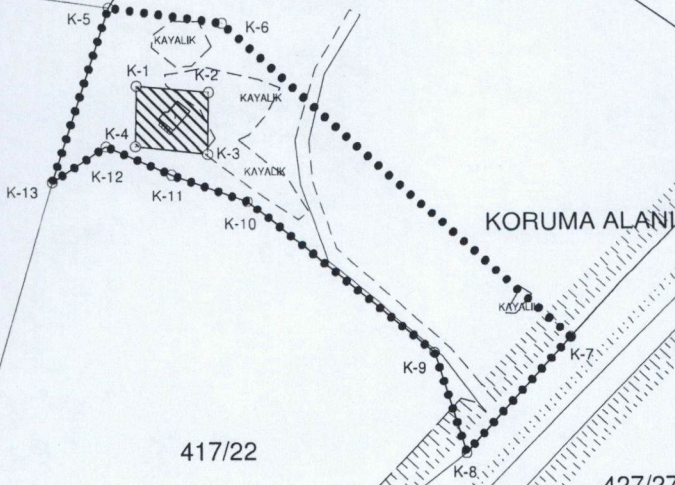
KIRKLARELİ DEREKÖY YOLU



1 / 2000

E18-a3 (1/25000)

427/20



KORUMA ALANI

427/21

23

417/22

427/27

GÖSTERİM

- KORUMA ALANI
- ▨ KORUGAN VAZİYETİ
- KADASTRAL HAT

[Handwritten signature of Hakan Erden]
Hakan ERDEM
Harita ve Kadastr
Mühendisi

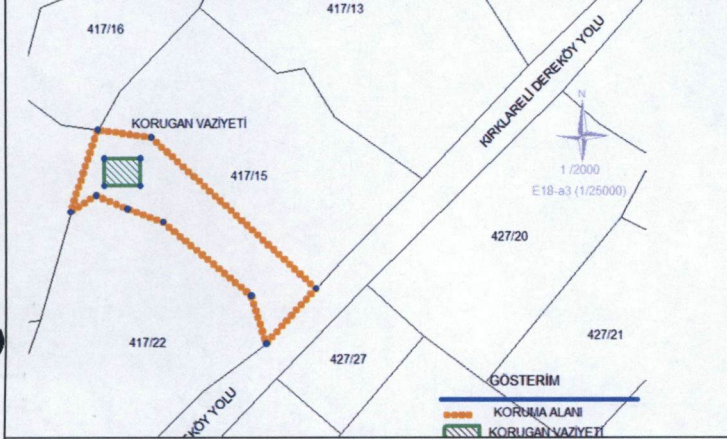
427/28

427/26

AVRUPA KONSEYİ		KÜLTÜREL VARLIKLARI KORUMA ENVANTERİ K.V.K.E		ENVANTER NO :	
TÜRKİYE				ANIT	
İLİ: Kırklareli		İLÇESİ: Merkez		HARİTA NO:	
SOKAK VE KAPI NO:		MAHALLE KÖY: Tellakzade VEYA MEVKİ: Koca Kasaplar		ANITSAL	
ADI: Korugan		KADASTRO: PAFTA: ADA: 417 PARSEL: 15		ÇEVRESEL	
YAPTIRAN:		YAPIM TARİHİ:		AYKIRI	
YAPAN:		KİTABE:		0	
		YAPI TÜRÜ: Korugan		VAKFIYE:	
		MİMARİ ÇAĞI: Cumhuriyet			

GENEL TANIMI: Korugan yapısı bir askeri savunma tahkimatı olarak betonarme – çelik malzemeden korunaklı olarak inşa edilmiştir. Hafif eğimli kayalık bir araziye uygun, doğal kamuflaj özelliğine sahip yapıda olup, güneybatısında küçük bir kapı girişi, batısında ise biri büyük biri küçük mazgal tipi 2 adet penceresi vardır. Güneybatı köşesinde betonarme örgüsü küçük mazgal penceresine doğru ovalleştirilmiştir.

KORUMA DURUMU	A	İYİ	TAŞIYICI	A	DIŞ YAPI	A	ÜST YAPI	A	İÇ YAPI	A	SÜSLEME ELEMANLARI	A	RUTUBET	A	YOK	
	X	B		ORTA	X	B	X	B	X	B	X	B	B	X	B	İZİ VAR
		C		FENA		C		C		C		C		C		C



GÖZLEMLER: Bugün itibariyle işlevsiz olan yapı kullanılmamaktadır.

KÜLTÜR VE TURİZM BAKANLIĞI
EDİRNE KÜLTÜR VARLIKLARINI
KORUMA BÖLGE KURULU

BUGÜNKÜ SAHİBİ: Şahıs

BAKIMDAN SORUMLU OLMASI GEREKEN KURULUŞ: Mülk Sahibi

YAPILAN ONARIMLAR:


AYRINTILI TANIM: II. Dünya Savaşı öncesinde Balkanlar üzerinden gelebilecek Alman saldırısında karşı 1937 sonrasında Trakya bölgesinin özellikle Kırklareli hattında inşa edilmiş askeri savunma yapılarıdır. Çakmak Hattı olarak da bilinen yapılar iki kademeli olarak düşünülmüş olup, Kırklareli ve Çatalca önlerinde inşa edilmiştir. Balkan ve I. Dünya Savaşı yıllarında inşa edilen tabya yapılarının benzeri olan koruganlar modern savaşlarda yaygın olarak kullanılan betonardan yapılmış mevzilerden oluşan tahkimat çeşididir. Makinalı tüfek atışı yapabilmek için yükseltilmiş bir mevzinin hem görüş alanının artırılması hem de küçük çaplı silahlar ve el bombalarına karşı korunmasını sağlayan tahkimattir. Betondan imal edilen koruganların mevzilendikleri yer önceden hazırlanmış ve dikkatle belirlenmiştir. İlk örneklerinin Hindenburg Hattında kullanıldığı düşünülmektedir. Koruganlar yerlerini gizlemek ve sürpriz etkisi yaratmak adına kamuflaj edilir. Bir mevzinin parçası veya birbirlerini koruyan bir tahkimat sisteminin parçası olabilirler. Ayrıca stratejik olarak önemli köprü vb. gibi yapıları korumak amacıyla da inşa edilebilirler. Özellikle Maginot Hattı tahkimatında koruganlar yaygın olarak kullanılmıştır. Yunanistan'ın mihrer işgaline uğramasıyla işlevsiz kalmış, bundan sonra hattın daha geri ve dar bir alana çekilmesi gerçekleşmiştir. Korugan yapısı bir askeri savunma tahkimatı olarak betonarme – çelik malzemeden korunaklı olarak inşa edilmiştir. Hafif eğimli kayalık bir araziye uygun, doğal kamuflaj özelliğine sahip yapıda olup, güneybatısında küçük bir kapı girişi, batısında ise biri büyük biri küçük mazgal tipi 2 adet penceresi vardır. Güneybatı köşesinde betonarme örgüsü küçük mazgal penceresine doğru ovalleştirilmiştir.

ANALİTİK BİLGİLER:

KAT ADEDİ	MALZEME:	YAPIM TEKNİĞİ:
Bodrum + Zemin	Taş-Tuğla-Ahşap	Kargir

YAYIN DİZİNİ :

E.K.V.K. Kurulunun 22.01.2017
Tarih ve 4776 sayılı karar ekidir.



FOTOĞRAF ÇEKİM TARİHİ: 14.07.2017

TEKNİK BİLGİLER:	ELEKTRİK:	ISITMA:	KANALİZASYON:

ÖZGÜN KULLANIM: Korugan

BUGÜNKÜ KULLANIM: Kullanılmıyor

ÖNERİLEN KULLANIM:

HAZIRLAYANLAR: Birol HASANBAT Sanat Tarihçi
Figen BAYRAKTAR Arkeolog
Hakan ERDEN Harita Mühendisi

EKLER:	KONTROL EDEN : Yusuf SAMİLOĞLU Müdür V.
RAPOR	Var KURUL ONAYI NO:
FOTOĞRAF	Var
RÖLÖVE PROJESİ	
RESTORASYON PROJESİ	
HARİTA	Var REVİZYON :
KROKİ	Var KURUL KARARLARI
KİTABE	
VAKFIYE	