

**T.C.**  
**KÜLTÜR VE TURİZM BAKANLIĞI**  
**EDİRNE KÜLTÜR VARLIKLARINI**  
**KORUMA BÖLGE KURULU**  
**K A R A R**

**Toplantı Tarihi ve No : 26.03.2018 – 259**  
**Karar Tarihi ve No : 26.03.2018 –4955**

**Toplantı Yeri**  
**EDİRNE**

Edirne İli, Merkez İlçesi, sit alanı dışında, mülkiyeti Edirne İl Özel İdaresi adına kayıtlı bulunan, mezarlık vasıflı, 555 parselde Müdürlüğümüz uzmanları tarafından tespit edilen Büyükismailçe II Tümülüsünün tescil edilmesi istemine ilişkin raportörün raporu okundu, dosyası incelendi, yapılan görüşmeler sonunda;

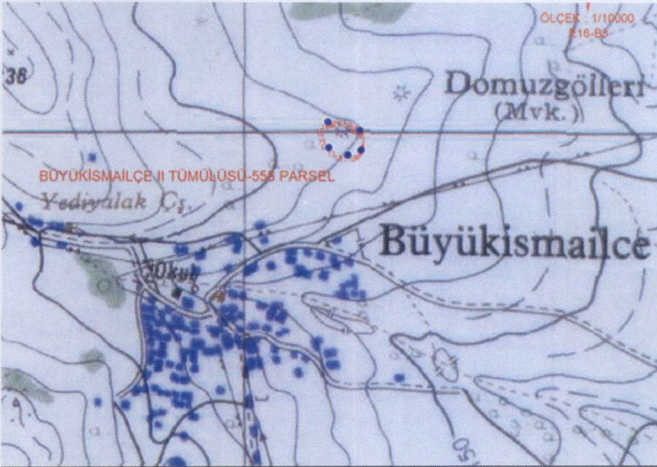

Edirne İli, Merkez İlçesi, sit alanı dışında, mülkiyeti Edirne İl Özel İdaresi adına kayıtlı bulunan, mezarlık vasıflı, 555 parselde yer alan Büyükismailçe II Tümülüsün;

-2863 sayılı yasanın 6. ve 7. maddeleri gereği ekli 1/25000 ölçekli kadastral paftada belirlenen koordinatlı sınırları itibariyle I. derece arkeolojik sit alanı olarak tescil edilmesine,

-Taşınmazda Koruma Amaçlı İmar Planı yapıncaya kadar, Koruma Yüksek Kurulunun 05.11.1999 tarih ve 658 sayılı ilke kararında yer alan I. derece arkeolojik sit alanı hükümlerinin geçiş dönemi koruma ve kullanma koşulları olarak belirlenmesine karar verildi.

**ASLI GİBİDİR**



|   |  |  |                       |                          |
|---|--|--|-----------------------|--------------------------|
| AVRUPA KONSEYİ  | KÜLTÜREL VARLIKLARI KORUMA ENYANTERİ T.C. KÜLTÜR VE TURİZM BAKANLIĞI |  | SİT                   | ENVANTER NO :            |
| TÜRKİYE   | KÜLTÜR VARLIKLARI VE MÜZELER GENEL MÜDÜRLÜĞÜ                         |  |                       | HARİTA NO:               |
| İLİ :<br>EDİRNE   | İLÇESİ   | MAHALLE KÖY:<br>BÜYÜKİSMAILÇE KÖYÜ   | KADASTRO:<br>PAFTA: - | ADA: - PARSEL: 555       |
| ADI:<br>BÜYÜKİSMAILÇE II TUMÜLÜSÜ   | TÜRÜ:<br>TUMÜLÜS   | DÖNEMİ:  |                       |                          |
| GENEL TANIMI:   |  |  |                       |                          |
| Tümülüsler yığma tepeler şeklinde oluşturulmuş anıt mezar tepeleridir. Türkiye'deki Tümülüs tipinin yaygın olduğu yerlerden birisi Trakya'dır. En çok bilinen biçim konik olmak üzere, küre, yarımküre, biçimsiz tümsekler gibi çeşitli tipleri bulunmaktadır. Tümülüsler mezar tipine göre platformlular, çukurlular, mezar odalılar, lahitliler ve basit mezar olmak üzere beş ayrı grupta incelenebilir. Nadiren tek, çoğunlukla gruplar halinde bulunurlar. |  |  |                       |                          |
| ŞİMDİKİ TEHLİKELER:   |  |  |                       |                          |
| Tarımsal faaliyetler ve defnecilik.   |  |  |                       |                          |
| ŞİMDİKİ DURUMU:   |  |  |                       |                          |
| Tümülüs, köyün yaklaşık 560 metre kuzeybatısında yer almaktadır. Tarım arazisinde bulunan tümülüs yaklaşık olarak 25-30 metre çapında ve 3-4 metre yüksekliğindedir.  |  |  |                       |                          |
| SİT POTANSİYELİ:  |  | KORUMA DERECESİ:   |                       |                          |
| I. Derece Arkeolojik Sit  |  | I. Derece Arkeolojik Sit   |                       |                          |
| ŞİMDİKİ KORUMA:   |  | E.K.V.K. Kurulunun 26.03.2018  |                       | UYGUNDUR                 |
| Korumasız.  |  | Tarih ve 4955 sayılı karar ekidir.   |                       |                          |
| ÖNERİLEN KORUMA:  |  |  |                       |                          |
| - "I. Derece Arkeolojik Sit Alanı" olarak tescil edilmesi ve koruma sınırının belirlenmesi.   |  |  |                       |                          |
| - Bölgedeki güvenlik birimleri tarafından izlenmesi.  |  |  |                       |                          |
| - Tarım amaçlı kullanımının engellenmesi.   |  |  |                       |                          |
| GÖZLEMLER:  |  |  |                       |                          |
| Söz konusu taşınmazın vasfı mezarlıktır. Üzerinde herhangi bir mezar yoktur. Kaçak kazı çukuru tespit edilmemiştir.   |  |  |                       |                          |
| VAZİYET PLANI   |  | FOTOĞRAF   |                       |                          |
|    |  |  |                       |                          |
| KOORDİNATLAR:   |  | FOTOĞRAF ÇEKİM TARİHİ: 23.02.2018  |                       |                          |
| HAZIRLAYANLAR:  |  | EKLER:   |                       | KONTROL EDEN:            |
| Öznur ÇELİK   | Müze Araştırmacısı (Sanat Tarihçi M.A.)                              | RAPOR  | Var                   | Yusuf ŞAMİLOĞLU Müdür V. |
| Figen BAYRAKTAR   | Arkeolog   | FOTOĞRAF   | Var                   | KURUL ONAYI NO:          |
|   |  | HARİTA   | Var                   |                          |
|   |  | KROKİ  | Var                   |                          |
| YAYIN DİZİNİ  |  | REVİZYON:  |                       |                          |
| Şahin YILDIRIM, Doğu Trakya'da Mezar Tepelerinin Ortaya Çıkışı ve Gelişimi, Ankara Üniversitesi, 2008 (Yayınlanmamış Doktora Tezi.)   |  | KURUL KARARLARI:   |                       |                          |




# EDİRNE İLİ MERKEZ İLÇESİ BÜYÜKİSMAILÇE KÖYÜ

## BÜYÜKİSMAILÇE II TÜMÜLÜSÜ VAZİYETİ KOORDİNATLARI

\*\*\*UTM ED- 50 KOORDİNATLI 6 DERECE-3 DERECE DOM:27

VAZİYETİ



GÖSTERİM

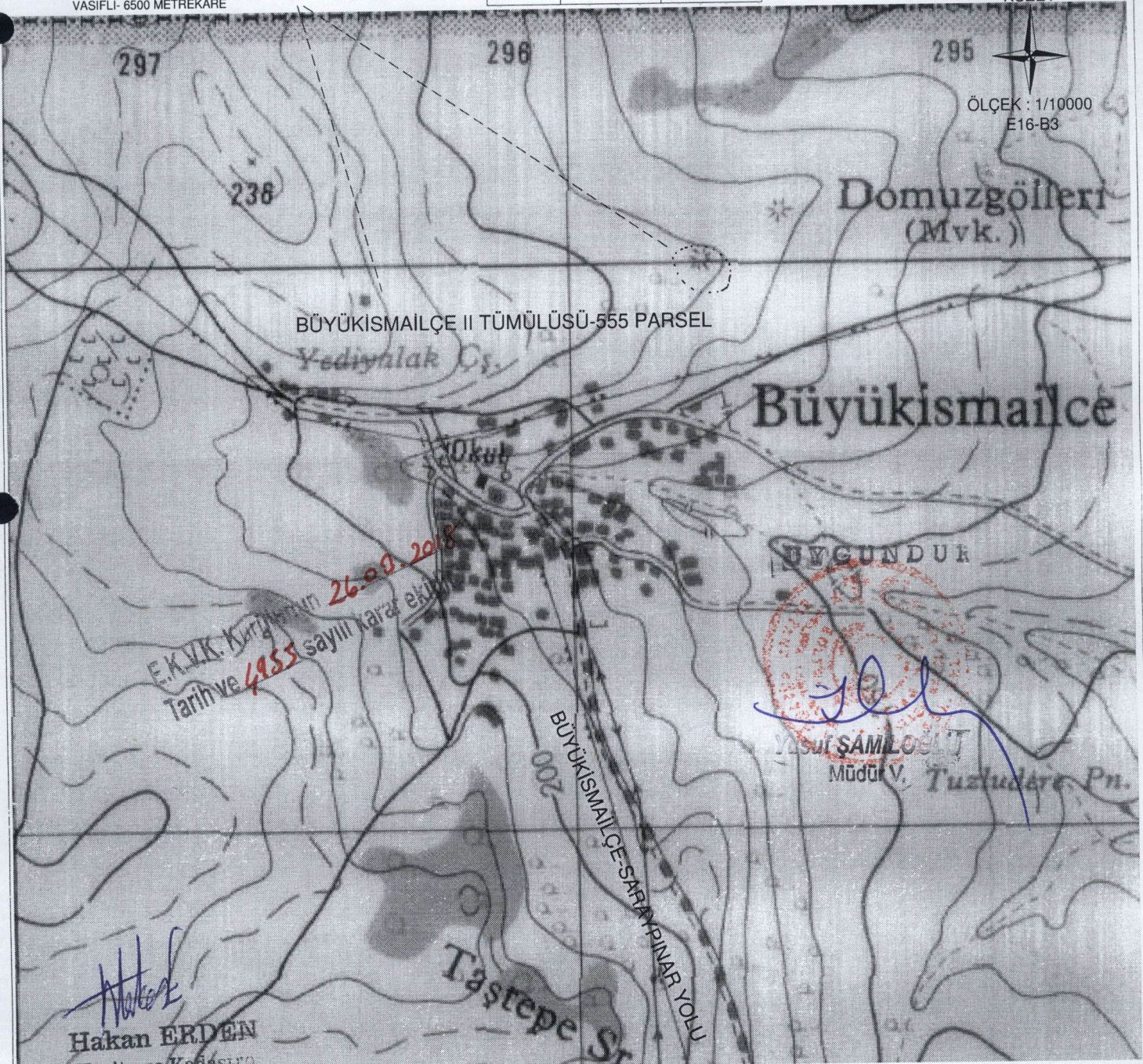
●●●●●1.DERECE ARK. SIT SINIRI

BÜYÜKİSMAILÇE TAPULAMA SAHAŞI 555 PARSEL MEZARLIK  
VASIFLI- 6500 METREKARE

| NoktaNo | Y          | X           |
|---------|------------|-------------|
| 2       | 456292.268 | 4630011.769 |
| 3       | 456295.890 | 4630003.990 |
| 4       | 456295.712 | 4629988.728 |
| 5       | 456293.930 | 4629982.909 |
| 6       | 456293.039 | 4629975.248 |
| 7       | 456289.358 | 4629966.875 |
| 8       | 456284.683 | 4629963.766 |
| 9       | 456277.583 | 4629960.191 |
| 10      | 456267.239 | 4629958.611 |
| 11      | 456250.726 | 4629957.984 |
| 12      | 456236.096 | 4629960.062 |
| 13      | 456219.822 | 4629970.125 |
| 14      | 456205.270 | 4629985.344 |
| 15      | 456199.213 | 4629999.537 |
| 16      | 456194.878 | 4630015.809 |
| 17      | 456193.571 | 4630024.182 |
| 18      | 456205.923 | 4630033.683 |
| 19      | 456214.059 | 4630037.187 |
| 20      | 456221.898 | 4630039.621 |
| 21      | 456232.825 | 4630040.928 |
| 22      | 456245.711 | 4630040.928 |
| 23      | 456261.863 | 4630037.127 |
| 24      | 456272.849 | 4630031.248 |
| 25      | 456285.379 | 4630020.202 |

| NoktaNo | Y          | X           |
|---------|------------|-------------|
| 2       | 456274.778 | 4631864.515 |
| 3       | 456278.402 | 4631856.733 |
| 4       | 456278.223 | 4631841.465 |
| 5       | 456276.441 | 4631835.643 |
| 6       | 456275.550 | 4631827.979 |
| 7       | 456271.866 | 4631819.603 |
| 8       | 456267.190 | 4631816.493 |
| 9       | 456260.087 | 4631812.916 |
| 10      | 456249.738 | 4631811.336 |
| 11      | 456233.219 | 4631810.708 |
| 12      | 456218.584 | 4631812.787 |
| 13      | 456202.303 | 4631822.854 |
| 14      | 456187.745 | 4631838.080 |
| 15      | 456181.685 | 4631852.278 |
| 16      | 456177.349 | 4631868.556 |
| 17      | 456176.042 | 4631876.932 |
| 18      | 456188.399 | 4631886.438 |
| 19      | 456196.538 | 4631889.943 |
| 20      | 456204.380 | 4631892.378 |
| 21      | 456215.311 | 4631893.685 |
| 22      | 456228.202 | 4631893.685 |
| 23      | 456244.361 | 4631889.883 |
| 24      | 456255.352 | 4631884.001 |
| 25      | 456267.887 | 4631872.951 |

KUZAY

ÖLÇEK : 1/10000  
E16-B3

E.K.V.K. Kurulunun 26.09.2018  
Tarih ve 4955 sayılı karar ekidir

Yusuf ŞAMLOĞAT  
Müdür V. Tuzluca Pn.

Hakan ERDEN  
Harita ve Kadastro  
Mühendis: