

T.C.
KÜLTÜR VE TURİZM BAKANLIĞI
EDİRNE KÜLTÜR VARLIKLARINI
KORUMA BÖLGE KURULU
K A R A R

Toplantı Tarihi ve No : 26.03.2018 – 259
Karar Tarihi ve No : 26.03.2018 – 4956

Toplantı Yeri
EDİRNE

Edirne İli, Merkez İlçesi, sit alanı dışında, mülkiyeti şahıs adına kayıtlı 565 parsel ile mülkiyeti maliye hazinesi adına kayıtlı bulunan 566 parselde Müdürlüğümüz uzmanları tarafından tespit edilen Büyükismailçe III Tümülüsünün tescil edilmesi istemine ilişkin raportörün raporu okundu, dosyası incelendi, yapılan görüşmeler sonunda;



Edirne İli, Merkez İlçesi, sit alanı dışında, mülkiyeti şahıs adına kayıtlı 565 parsel ile mülkiyeti maliye hazinesi adına kayıtlı bulunan 566 parselde yer alan Büyükismailçe III Tümülüsün;

-2863 sayılı yasanın 6. ve 7. maddeleri gereği ekli 1/25000 ölçekli kadastral paftada belirlenen koordinatlı sınırları itibariyle I. derece arkeolojik sit alanı olarak tescil edilmesine,

-Taşınmazda Koruma Amaçlı İmar Planı yapıncaya kadar, Koruma Yüksek Kurulunun 05.11.1999 tarih ve 658 sayılı ilke kararında yer alan I. derece arkeolojik sit alanı hükümlerinin geçiş dönemi koruma ve kullanma koşulları olarak belirlenmesine karar verildi.

ASLI GİBİDİR

T.C.
KÜLTÜR VE TURİZM BAKANLIĞI

AVRUPA KONSEYİ	KÜLTÜREL VARLIKLARI KORUMA ENVANTERİ		EDİRNE KÜLTÜR VARLIKLARINI KORUMA BÖLGE KURULU		ENVANTER NO :
TÜRKİYE	KÜLTÜR VARLIKLARI VE MÜZELER GENEL MÜDÜRLÜĞÜ		SİT		HARİTA NO:
İLİ : EDİRNE	İLÇESİ	MAHALLE KÖY: BÜYÜKİSMAILÇE KÖYÜ	KADASTRO: PAFTA: - ADA: - PARSEL: 565-566		
ADI: BÜYÜKİSMAILÇE III TÖMÖLÖSÜ	TÜRÜ: TÖMÖLÖS		DÖNEMİ:		
GENEL TANIMI: Tömölüsler yığma tepeler şeklinde oluşturulmuş anıt mezar tepeleridir. Türkiye'deki Tömölüs tipinin yaygın olduğu yerlerden birisi Trakya'dır. En çok bilinen biçim konik olmak üzere, küre, yarımküre, biçimsiz tümsekler gibi çeşitli tipleri bulunmaktadır. Tömölüsler mezar tipine göre platformlular, çukurlular, mezar odalılar, lahitliler ve basit mezar olmak üzere beş ayrı grupta incelenebilir. Nadiren tek, çoğunlukla gruplar halinde bulunurlar.					
ŞİMDİKİ TEHLİKELER: Tarımsal faaliyetler ve definecilik.					
ŞİMDİKİ DURUMU: Tömölüs, köyün yaklaşık 700 metre kuzeybatısında yer almaktadır. Tarım arazisinde bulunan tümölüs yaklaşık olarak 15-20 metre çapında ve 3-4 metre yüksekliğindedir.					
SİT POTANSİYELİ: I. Derece Arkeolojik Sit			KORUMA DERECESESİ: I. Derece Arkeolojik Sit		
ŞİMDİKİ KORUMA: Korumasız.					
ÖNERİLEN KORUMA: - "I. Derece Arkeolojik Sit Alanı" olarak tescil edilmesi ve koruma sınırının belirlenmesi. - Bölgedeki güvenlik birimleri tarafından izlenmesi. - Tarım amaçlı kullanımının engellenmesi.					
GÖZLEMLER: Kaçak kazı çukuru tespit edilmemiştir.					
VAZİYET PLANI 			FOTOĞRAF 		
KOORDİNATLAR:			FOTOĞRAF ÇEKİM TARİHİ: 23.02.2018		
HAZIRLAYANLAR: Öznr ÇELİK Müze Araştırmacısı(Sanat Tarihçi M.A.) Figen BAYRAKTAR Arkeolog			EKLER: RAPOR Var FOTOĞRAF Var HARİTA Var KROKİ Var		KONTROL EDEN: Yusuf ŞAMILOĞLU Müdür V. KURUL ONAYI NO:
YAYIN DİZİNİ Şahin YILDIRIM, Doğu Trakya'da Mezar Tepelerinin Ortaya Çıkışı ve Gelişimi, Ankara Üniversitesi, 2008 (Yayınlanmamış Doktora Tezi.)			REVİZYON: KURUL KARARLARI:		

UYGUNDUR



E.K.V.K. Kurulunun 26.03.2018
Tarih ve 4956 sayılı karar ekidir.

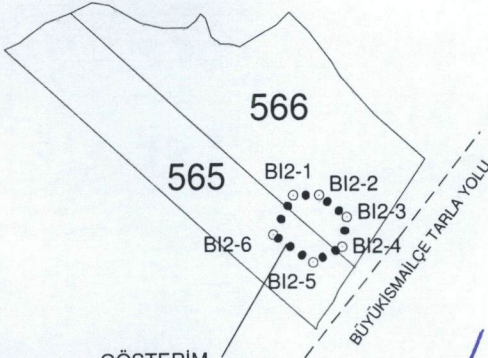
EDİRNE İLİ MERKEZ İLÇESİ BÜYÜKİSMAILÇE KÖYÜ

EDİRNE İLİ MERKEZ İLÇESİ BÜYÜKİSMAILÇE KÖYÜ
KORUMA BÖLGE KURULU

BÜYÜKİSMAILÇE III TÜMÜLÜSÜ VAZİYETİ KOORDİNATLARI

***UTM ED- 50 KOORDİNATLI 6 DERECE-3 DERECE DOM:27

VAZİYETİ



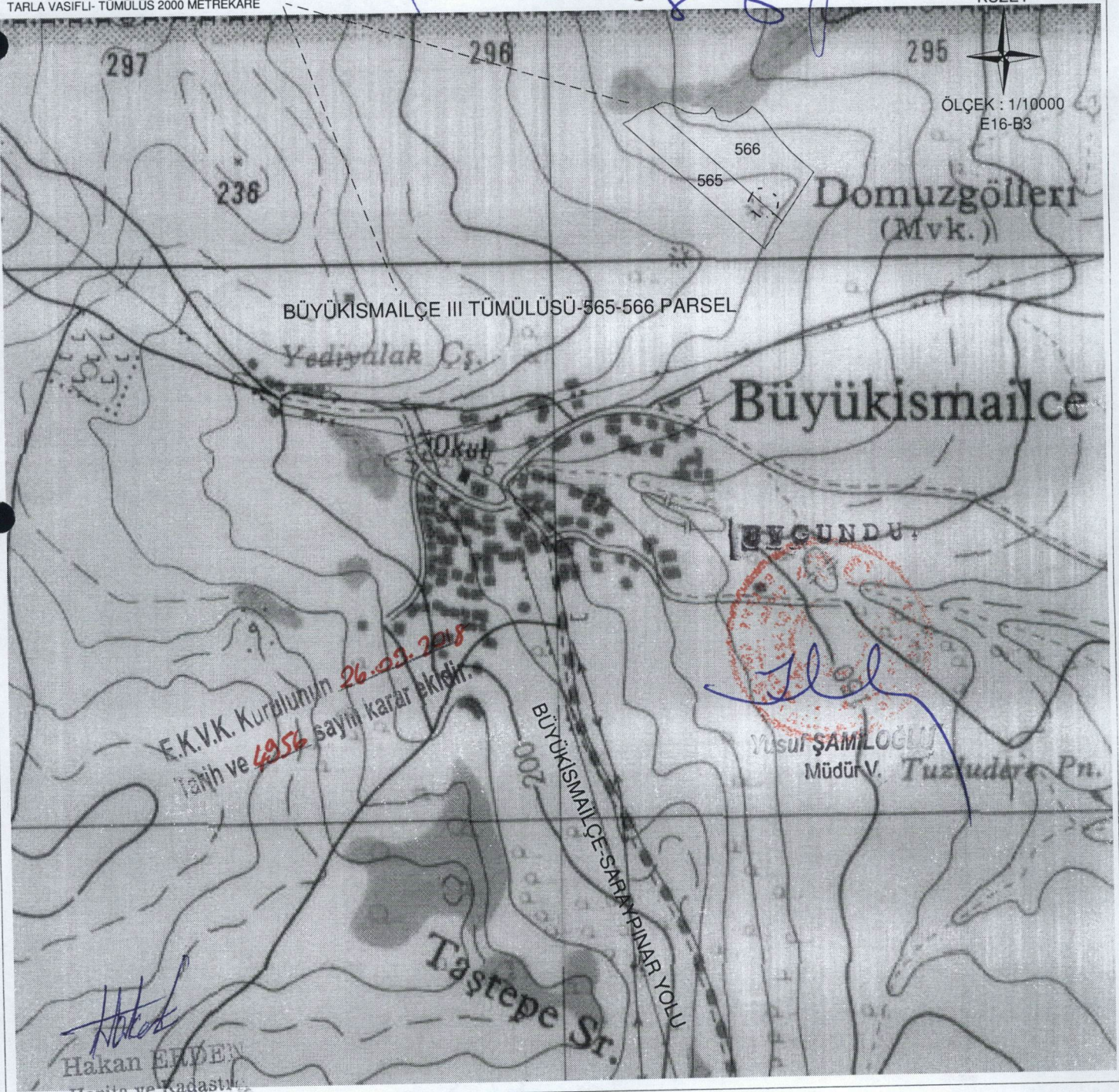
GÖSTERİM

•••••1.DERECE ARK. SIT SINIRI

BÜYÜKİSMAILÇE TAPULAMA SAHASI 565-566 PARSEL
TARLA VASIFLI- TÜMÜLÜS 2000 METREKARE

NoktaNo	Y	X	NoktaNo	Y	X
BI2-1	456380.000	4630138.000	BI2-1	456362.545	4631990.796
BI2-2	456401.000	4630138.000	BI2-2	456383.553	4631990.796
BI2-3	456423.000	4630120.000	BI2-3	456405.562	4631972.789
BI2-4	456419.000	4630096.000	BI2-4	456401.561	4631948.780
BI2-5	456395.428	4630083.771	BI2-5	456377.979	4631936.546
BI2-6	456363.434	4630106.486	BI2-6	456345.973	4631959.270

[Handwritten signatures and notes in blue ink]



KUZEY

ÖLÇEK : 1/10000
E16-B3

BÜYÜKİSMAILÇE III TÜMÜLÜSÜ-565-566 PARSEL

Büyükismailçe

BÜYÜKİSMAILÇE

E.K.V.K. Kurulunun 26.02.2018
Tarih ve 4956 sayılı karar ekidir.

Yusuf ŞAMLOĞLU
Müdür V. Tuzluca Pn.

Hakan ERDEN
Harita ve Kadastre
Mühendisi