

T.C.
KÜLTÜR VE TURİZM BAKANLIĞI
ŞANLIURFA KÜLTÜR VARLIKLARINI KORUMA BÖLGE KURULU
KARAR

Toplantı Tarihi ve No : 28.03.2018 - 222
Karar Tarihi ve No : 28.03.2018 - 3279

Toplantı Yeri
MARDİN

Mardin ili, Nusaybin ilçesi, Dirim mahallesi sınırları içerisinde bulunan yaşam alanları, kaya mezarı ve taş ocaklarının 2863 sayılı Yasa kapsamında I. Derece Arkeolojik Sit Alanı olarak tescil edilmesi ve koruma kullanma koşullarının belirlenmesine ilişkin, Mardin İl Kültür ve Turizm Müdürlüğü Kültür İşleri Şube Müdürlüğü'nün 09.02.2018/E.123611 sayılı yazısı, Kurulumuz Müdürlüğü uzmanlarının 20.03.2018 tarihli raporu, konunun dosyası, tescil fişi, fotoğraflar, bilgi ve belgeler incelendi. Yapılan görüşmeler sonucunda:

Mardin ili, Nusaybin ilçesi, Dirim mahallesi sınırları içerisinde bulunan yaşam alanları, kaya mezarı ve taş ocaklarının I. Derece Arkeolojik Sit Alanı olarak 1/5000 ölçekli haritada sınırları koordinatları ile gösterildiği şekilde tescil edilmesine ve Kültür ve Tabiat Varlıklarını Koruma Yüksek Kurulu'nun 05.11.1999/658 sayılı ilke kararı doğrultusunda;

Dirim Yaşam Alanları, Kaya Mezarı ve Taş Ocakları I. Derece Arkeolojik Sit Alanı Koruma Kullanma Koşulları'nın:

1. *Bilimsel çalışmalar dışında aynen korunacak bir sit alanıdır.*
2. *Kesinlikle hiçbir yapılaşmaya izin verilemez.*
3. *Resmi ve özel kuruluşlarca zorunlu durumlarda yapılacak alt yapı uygulamaları, müze müdürlüğünün ve varsa kazı başkanının görüşü alınarak Kurulumuzca değerlendirilir.*
4. *Yeni tarımsal alanlar açılmaz. Toprağın sürülmesine yönelik tarımsal faaliyetler yapılamaz. Mevcut ağaçlardan ürün alınabilir.*
5. *Taş, toprak, kum vb. alınmasına, kireç, taş, tuğla, mermer, kum, maden vb. ocakların açılmasına, toprak, cüruf, çöp, çöp, sanayi atığı ve benzeri malzeme dökülmesine izin verilemez.*
6. *Parsellere ilişkin tevhit ve ifraz işlemleri, taşınmaz kültür varlıklarının mahiyetine tesir etmeyecek şekilde Kurulumuzdan izin almak koşuluyla yapılabilir.*

şeklinde altı madde olarak belirlenmesine karar verildi.

**DIRİM YAŞAM ALANLARI, KAYA MEZARI VE TAŞ OCAKLARI
I. DERECE ARKEOLOJİK SİT ALANI**


İLİ : Mardin

İLÇESİ : Nusaybin


Mah/Köy : Dirim Mah.

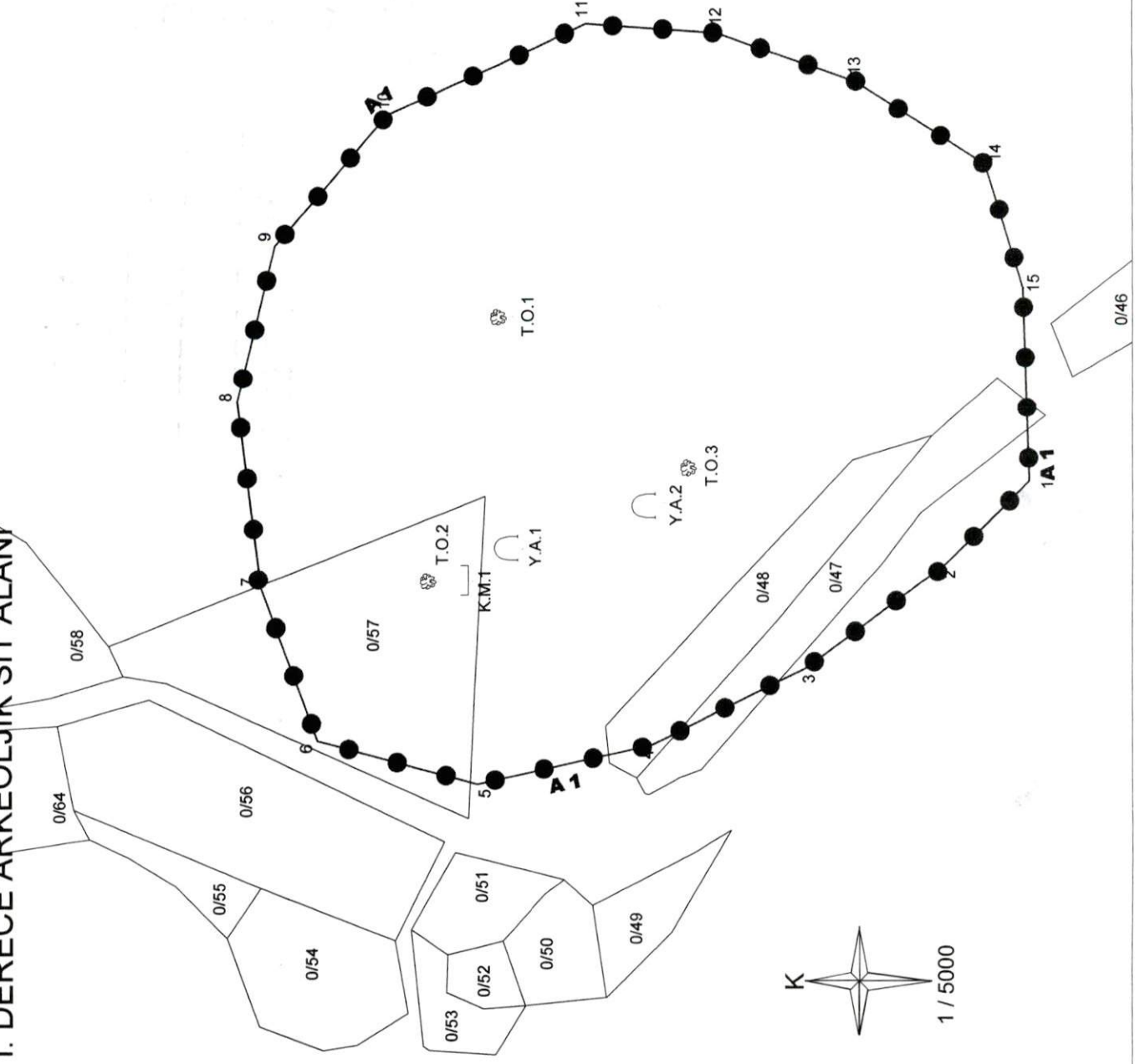
●—● I. Drc. Ark. Sit

ALAN : 287670.734 m²

 **Taş Ocakları**

 **Kaya Mezarı**

 **Yaşam Alanı**



Nokta No	Y	X
1	423832.875	4119147.047
2	423765.536	4119216.161
3	423686.968	4119324.660
4	423627.106	4119448.123
5	423597.176	4119586.553
6	423630.848	4119713.759
7	423750.570	4119758.654
8	423896.482	4119777.361
9	424019.946	4119747.430
10	424124.704	4119657.638
11	424195.789	4119500.502
12	424188.307	4119395.745
13	424150.893	4119287.246
14	424083.549	4119182.489
15	423986.275	4119152.558
K.M.1	423755.074	4119589.923
T.O.1	423964.655	4119558.802
T.O.2	423754.955	4119617.052
T.O.3	423842.330	4119408.517
Y.A.1	423780.585	4119550.647
Y.A.2	423816.818	4119437.187