

T.C.
KÜLTÜR VE TURİZM BAKANLIĞI
ESKİŞEHİR KÜLTÜR VARLIKLARINI KORUMA BÖLGE KURULU

KARAR

Toplantı Tarih ve no: 16.05.2017 - 234
Karar Tarih ve no : 16.05.2017 - 5216

Toplantı Yeri
ESKİŞEHİR

Bilecik İli, Bozüyük İlçesi, Kandilli Köyü'nde tespit edilen Kaletepe Mevkii Kale ve Yerleşimi'nin tescili ve öneri I. (Bir) Derece Arkeolojik Sit sınırlarına ilişkin hazırlanan bilgi ve belgelerin değerlendirilmesi istemine ilişkin Bilecik Valiliği'nin (İl Kültür ve Turizm Müdürlüğü) 31.10.2016 tarih, 85836379.164/2139 sayılı yazısı ve ekleri; konuyla ilgili faaliyeti etkilenen Kurum ve Kuruluşların görüşlerinin iletildiği yazılar; Bilecik Valiliği'nin (Kadastro Müdürlüğü) 17.04.2017 tarih, 47577019(Bozüyük)-190.99-E.886012 sayılı yazısı ve ekleri; Maden İşleri Genel Müdürlüğü'nün 23.03.2017 tarih, 20913469-101.29.02-E.409757 sayılı yazısı; 11.05.2017 tarih, 4019 sayılı dosya inceleme raporu okundu, tescil fişi, koordinatlı sit sınırı paftası, sit sınırlarının aktarıldığı kadastral paftası, fotoğrafları ve dosyası incelendi, yapılan görüşmeler sonucunda;

Bilecik İli, Bozüyük İlçesi, Kandilli Köyü'nde tespit edilen Kaletepe Mevkii Kale ve Yerleşimi'nin 2863 sayılı Kanun kapsamında I. (Bir) Derece Arkeolojik Sit olarak tesciline; hazırlanan tescil fişi, koordinatlı sit sınırı paftası ve sit sınırlarının aktarıldığı kadastral paftasının uygun olduğuna; söz konusu alanda Kültür Varlıklarını Koruma Yüksek Kurulu'nun Arkeolojik Sitler, Koruma ve Kullanma Koşulları'na ilişkin yürürlükteki İlke Kararı'nda yer alan I. (Bir) Derece Arkeolojik Sitlerle ilgili hükümlerin geçerli olduğuna ve bu hükümlerin geçiş dönemi koruma esasları ve kullanma koşulları olarak belirlenmesine; sit sınırları içerisinde madencilik faaliyetlerinin yasaklanmasına, güvenlik önlemlerinin ilgili kurumlarca alınmasına ve Kurulumuzdan izinsiz herhangi bir fiziki ve inşai müdahalede bulunulmamasına karar verildi.

AVRUPA KONSEYİ	KÜLTÜREL VARLIKLARI KORUMA ENVANTERİ		SİT	ENVANTER NO:
TÜRKİYE	ESKİŞEHİR KÜLTÜR VARLIKLARINI KORUMA KURULU			HARİTA NO:
İLİ: BİLECİK	İLÇESİ: BOZÜYÜK	MAHALLE KÖY VEYA MEVKİİ: KANDILLI KÖYÜ KALETEPE MEVKİİ	KADASTRO PAFTA: ADA: PARSEL:	

ADI: KALETEPE MEVKİİ KALE VE YERLEŞİMİ

GENEL TANIM: Bilecik İli, Bozüyük İlçesi, Kandilli Köyü sınırları içerisinde Kaletepe Mevkii olarak anılan doğal bir kayalık üzerinde yer almaktadır. Kale ve yerleşim alanı Demir Çağı ve Doğu Roma Dönemlerinde kullanılmış olan bir kale yerleşimi olduğu anlaşılmıştır. Kalenin özellikle batı yamaçlarında Erken Demir Çağı çanak çömlek parçaları saptanmıştır. Tepenin en doğu ucunda bir defineci çukuru yer almaktadır. Çukur yaklaşık 2 m derinliğinde ve 1 m çapında ve daralarak aşağı devam etmektedir. Güney kesimde yer alan kayalık alanda sık sık tuğla parçalarına rastlanmıştır. Batı kesimde ise yoğun kültür dolgusuna rastlanmıştır: söz konusu dolguda Demir Çağ malzemesi saptanmıştır. Kalenin en tepesinde 80 yaklaşık 2 m genişliğinde ve 1.5 m derinliğinde bir başka defineci çukuru yer almaktadır. Çukurun alt kısmında düz sıra taşlar görülmüş; bu kesim kesilerek bir platforma dönüştürülmüş gibi durmaktadır. Söz konusu çukurun yaklaşık 4 m güneydoğusunda kesme taşlarla örülmüş köşe yapan bir duvara rastlanmıştır. Batı tepenin ortasında bulunan doğal kayalık alanın etrafı ise 20-30 cm genişliğinde taşlarla çevrilmiştir. Tepenin kuzeyde yer alan vadiye bakan en batı ucunda Doğu Roma Dönemi gözetleme kulesi yer almaktadır. Girişin kuzeyinde bir başka defineci çukuru yuvarlak şekilde açılmıştır. 3 m derinliğindeki çukur içerisinde moloz taş örgülü harç katkılı malzeme ile yapılmış bir yapı vardır. Yine batı yamaçta da sıkça defineci çukurlarına rastlanmıştır.

ŞİMDİKİ TEHLİKELER: Kaçak Kazılar

ŞİMDİKİ DURUM:

SİT POTANSİYELİ: I. DERECE ARKEOLOJİK SİT ALANI	KORUMA DERECE: I. DERECE ARKEOLOJİK HAZIRLAYANLAR: 26.10.2016 Müze Araştırmacısı: Erdal MEAN Uzman/Arkeolog :Tuba KONUK
--	--

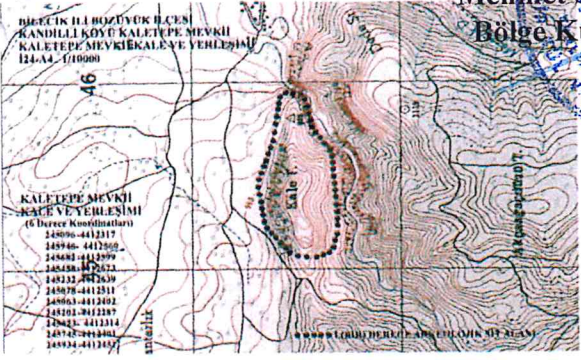



ŞİMDİKİ KORUMA:	KONTROL EDEN: 26.10.2016.2016
ÖNERİLEN KORUMA: Güvenlik güçleri tarafından rutin olarak kontrol edilmelidir.	ESKİŞEHİR KÜLTÜR VARLIKLARINI KORUMA BÖLGE KURULU'NUN Harun KÜÇÜKAYDIN Müze Müdürü 16.05.2017 TARİH, 5216 SAYILI KARARI

YAYIN DİZİSİ:	EKİDİR.	KURUL KARARLARI:
----------------------	----------------	-------------------------

GÖZLENENLER:	ASLI GİBİDİR REVİZYON:
---------------------	-------------------------------

HARİTALAR VE FOTOĞRAFLAR:

Mehmet Süleyman EKŞİ
Bölge Kurulu Müdürü

BİLECİK İLİ BOZÜYÜK İLÇESİ KANDİLLİ KÖYÜ
KALETEPE MEVKİİ KALE VE YERLEŞİMİ
I. (BİR) DERECE ARKEOLOJİK SİT

..... I. (Bir) Derece Arkeolojik Sit Sınırı



ED -50 KOORDİNAT LİSTESİ

NoktaNo	Y	X
1	501872.129	4409836.563
2	502713.165	4410107.831
3	502448.111	4410137.941
4	502221.844	4410204.359
5	501997.201	4410162.813
6	501847.641	4410029.773
7	501836.311	4409920.375
8	501979.033	4409810.146
9	502398.723	4409851.236
10	502517.689	4409942.243
11	502704.832	4409998.533

E.Doğan TEKTAS
Kadastro Teknisyeni

Cemal KAYIKÇI
Kontrol Mühendisi

ESKİŞEHİR KÜLTÜR VARLIKLARINI
KORUMA BÖLGE KURULU'NUN
16.05.2017 TARİH, 5216 SAYILI KARARI
EKİDİR.

ASLI GİBİDİR

Mehmet Süleyman EKŞİ
Bölge Kurulu Müdürü

