

T.C.
KÜLTÜR VE TURİZM BAKANLIĞI
ESKİŞEHİR KÜLTÜR VARLIKLARINI KORUMA BÖLGE KURULU

KARAR

Toplantı Tarih ve no: 16.05.2017 - 234

Karar Tarih ve no : 16.05.2017 - 5234

Toplantı Yeri
ESKİŞEHİR

Afyonkarahisar İli, İhsaniye İlçesi, Eskiyeşmir Köyü’de tespit edilen Kocakum Yarımın Kaya Yerleşimi’nin tesciline esas hazırlanan bilgi ve belgelerin değerlendirilmesi istemine ilişkin Afyonkarahisar Valiliğinin (İl Kültür ve Turizm Müdürlüğü) 08.11.2016 tarih, 16586271-165/4289 sayılı yazısı ve ekleri, ilgili kurum görüşlerinin iletildiği yazılar, 10.05.2017 tarih, 3969 sayılı dosya inceleme raporu okundu, koordinatlı sit paftası, sit sınırlarının aktarıldığı kadastral paftası, tescil fişi, fotoğrafları ve dosyası incelendi, yapılan görüşmeler sonucunda;

Afyonkarahisar İli, İhsaniye İlçesi, Eskiyeşmir Köyü’de tespit edilen ve 2863 sayılı Kanun’un 6. Maddesi kapsamında korunması gerekli kültür varlıklarından olan alanın “Kocakum Yarımın Kaya Yerleşimi” adıyla I.(Bir) Derece Arkeolojik Sit alanı olarak tesciline, hazırlanan tescil fişi, koordinatlı sit paftası ve sit sınırlarının aktarıldığı kadastral paftanın uygun olduğuna; söz konusu alanda Kültür Varlıklarını Koruma Yüksek Kurulu’nun Arkeolojik Sitler, Koruma ve Kullanma Koşulları’na ilişkin yürürlükteki İlke Kararı’nın ilgili hükümlerinin geçerli olduğuna ve bu hükümlerin geçiş dönemi koruma esasları ve kullanma koşulları olarak belirlenmesine, alanda madencilik faaliyetlerinin yasaklanmasına, sit sınırları içerisinde gerekli güvenlik önlemlerinin artırılmasına ve Kurulumuzdan izinsiz herhangi bir fiziki ve inşai müdahalede bulunulmamasına karar verildi.

Birinci Derece Arkeolojik Sit

KOCAKUM YARIMIN KAYA YERLEŞİMİ

İLİ : AFYONKARAHİSAR

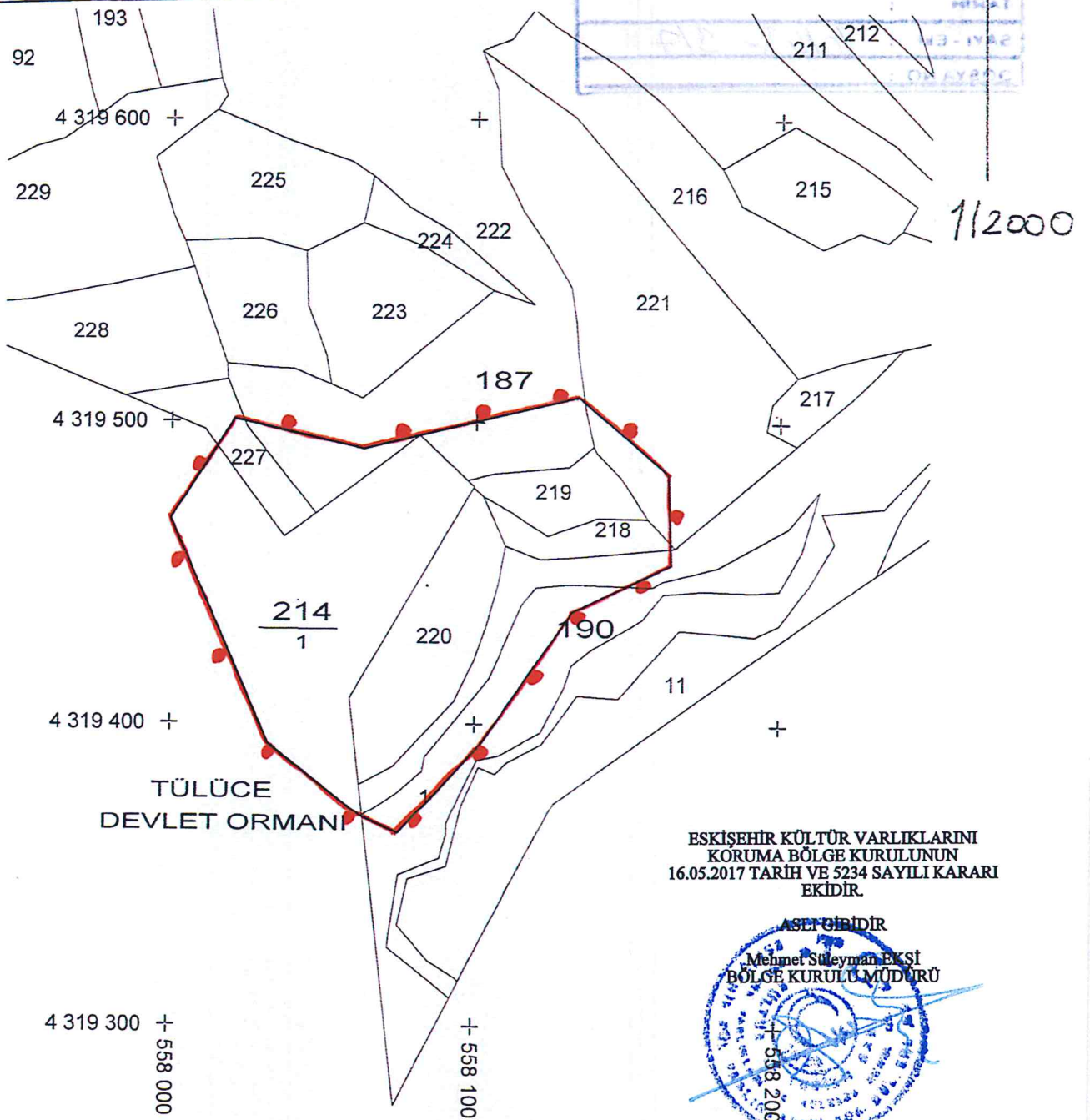
İLÇESİ : İHSANİYE

KÖYÜ : ESKİYMİR

ADA- PARSEL :

187 Ada, 218, 219, 220, 221, 222 ve 227 Parsel

190 Ada, 1 Parsel, 214 Ada, 1 Parsel



Sit sınırları tarafımızca belirlenmiştir.

Mehmet ZARİPCİN
Arkeolog

Cemil DUMANLIOĞLU
Arkeolog

Aysun AKGÜN
Kadastro Teknikisyeni

A. Akün

298000

298500

298000

432050

432000

SIT ARKEOLOJİK I

KOORDİNATLAR

| | |
|--------|---------|
| 298272 | 4320004 |
| 298300 | 4320033 |
| 298331 | 4320076 |
| 298364 | 4320091 |
| 298364 | 4320121 |
| 298335 | 4320147 |
| 298264 | 4320132 |
| 298222 | 4320143 |
| 298200 | 4320111 |
| 298230 | 4320035 |
| 298260 | 4320010 |

ESKİŞEHİR KÜLTÜR VARLIKLARINI
KORUMA BÖLGE KURULUNUN
16.05.2017 TARİH VE 5234 SAYILI KARARI
EKİDİR

M. İBRAHİM GEBİDİR
Mehmet Süleyman EKŞİ
BÖLGE KURULU MÜDÜRÜ

Geographic Coordinate System
Datum: D European 1950 UTM Zone 36N



1:5.000





AFYONKARAHİSAR-İHSANİYE
Eski Eymir - Kocakum Mevkii
Yarımın Kaya Yerleşimi

0 75 150 300 Meters

AFYONKARAHİSAR MÜZE MÜDÜRLÜĞÜ

Mehmet GARİPCİN
Arkeolog



| | | | | | |
|---|--------------------------|--|---|-------------|-------------------|
| AVRUPA KONSEYİ | | DOĞAL VE KÜLTÜREL VARLIKLARI KORUMA ENVANTERİ D.K.V.K.E. | | SİT | ENVANTER No. |
| TÜRKİYE | | KÜLTÜR VARLIKLARI VE MÜZELER GENEL MÜDÜRLÜĞÜ | | | HARİTA NO: |
| İLİ: AFYONKARAHİSAR | İLÇE: İHSANİYE | MAHALLE, KÖY ESKİEYMİR | PAFTA: | ADA: | PARSELLER: |
| ADI: KOCAKUM YARIMIN KAYA YERLEŞİMİ | | | | | |
| GENEL TANIM: Afyonkarahisar İli, İhsaniye İlçesi, Eskişehir Köyü Kocakum Yarımın Mevkii'nde, Eskişehir köyünün yaklaşık 2,5 km güneydoğusunda yer almakta olan doğal tüf oluşum kayalığın güney ucunda küçük bir oda oyuğu ile doğu girişli kare planlı bir büyük mekan ve bu mekanın kuzeydoğusundaki hafif yükseltili kayalık üzerinde üç adet küçük niş oyuklarından oluşmaktadır. Doğu Roma Döneminde kullanım görmüş olmalıdır. | | | | | |
| ŞİMDİKİ TEHLİKELER: | | | | | |
| ŞİMDİKİ DURUMU: | | | | | |
| SİT POTANSİYELİ: Arkeolojik Sit. | | | KORUMA DERECE: I.(Bir) Derece Arkeolojik Sit. | | |
| ŞİMDİKİ KORUMA: Korumasız | | | HAZIRLAYANLAR 27.10.2016 Mehmet GARİPCİN Arkeolog | | |
| ÖNERİLEN KORUMA: Yerel Yönetimlerce Korunması. | | | Cemil DUMANLIOĞLU Arkeolog | | |
| YAYIN DİZİNİ: ESKİŞEHİR KÜLTÜR VARLIKLARINI KORUMA BÖLGE KURULUNUN 16.05.2017 TARİH VE 5234 SAYILI KARARI EKİDİR. | | | KONTROL EDEN: 27.10.2016 Mevlüt ÜYÜMEZ Müze Müdürü | | |
| GÖZLEMLER: | | | KURUL ONAYI: | | |
| HARİTA VE FOTOĞRAFLAR: | | | REVİZYON: | | |
|  | | |  | | |
|  | | |  | | |

AFYONKARAHİSAR İLİ, İHSANIYE İLÇESİ, ESKİYEYİMİR KÖYÜ
KOCAKUM YARIMIN KAYA YERLEŞİMİ
I.(BİR) DERECE ARKEOLOJİK SİT ALANINDA KALAN PARSELLERİN LİSTESİ

| İLÇE/KÖY | ADA | PARSEL | BEYANLAR HANESİNE YAZILACAK ŞERH |
|--|-----|--------|---|
| "Bir Bölümü I.(Bir) Derece Arkeolojik Sit alanında kalmaktadır" | | | |
| Afyonkarahisar İli, İhsaniye İlçesi, Eskiyeymir Köyü | 190 | 1 | "Bir Bölümü I.(Bir) Derece Arkeolojik Sit alanında kalmaktadır" |
| Afyonkarahisar İli, İhsaniye İlçesi, Eskiyeymir Köyü | 214 | 1 | "Bir Bölümü I.(Bir) Derece Arkeolojik Sit alanında kalmaktadır" |
| Afyonkarahisar İli, İhsaniye İlçesi, Eskiyeymir Köyü | 187 | 218 | "Bir Bölümü I.(Bir) Derece Arkeolojik Sit alanında kalmaktadır" |
| Afyonkarahisar İli, İhsaniye İlçesi, Eskiyeymir Köyü | 187 | 221 | "Bir Bölümü I.(Bir) Derece Arkeolojik Sit alanında kalmaktadır" |
| Afyonkarahisar İli, İhsaniye İlçesi, Eskiyeymir Köyü | 187 | 222 | "Bir Bölümü I.(Bir) Derece Arkeolojik Sit alanında kalmaktadır" |
| Afyonkarahisar İli, İhsaniye İlçesi, Eskiyeymir Köyü | 187 | 227 | "Bir Bölümü I.(Bir) Derece Arkeolojik Sit alanında kalmaktadır" |
| "Tamamı I.(Bir) Derece Arkeolojik Sit alanında kalmaktadır" | | | |
| Afyonkarahisar İli, İhsaniye İlçesi, Eskiyeymir Köyü | 187 | 219 | "Tamamı I.(Bir) Derece Arkeolojik Sit alanında kalmaktadır" |
| Afyonkarahisar İli, İhsaniye İlçesi, Eskiyeymir Köyü | 187 | 220 | "Tamamı I.(Bir) Derece Arkeolojik Sit alanında kalmaktadır" |