

03.02.81

T.C.
KÜLTÜR VE TURİZM BAKANLIĞI
ESKİŞEHİR KÜLTÜR VARLIKLARINI KORUMA BÖLGE KURULU

KARAR

Toplantı Tarih ve no: 16.05.2017 - 234
Karar Tarih ve no : 16.05.2017 - 5247

Toplantı Yeri
ESKİŞEHİR

Afyonkarahisar İli, Çay İlçesi, Cedit Mahallesi sınırları içerisinde yapılması planlanan ilave ve revizyon imar planı çerçevesinde Eskişehir Kültür Varlıklarını Koruma Bölge Kurulu Müdürlüğü uzmanları tarafından gerçekleştirilen yerinde inceleme çalışması sırasında tespit edilen Yeşilyurt Höyük'ün öneri sit sınırlarının değerlendirilmesine ilişkin Eskişehir Kültür Varlıklarını Koruma Bölge Kurulu Müdürlüğü uzmanlarının 18.03.2015 tarihli raporu, 12.05.2017 tarih ve 4148 sayılı dosya inceleme raporu okundu, koordinatlı sit sınırı paftası, tescil fişi, fotoğrafları ve dosyası incelendi, yapılan görüşmeler sonucunda;

Afyonkarahisar İli, Çay İlçesi, Cedit Mahallesi sınırları içerisinde tespit edilen ve 2863 sayılı Kanun'un 6. Maddesi kapsamında korunması gerekli kültür varlıklarından olan alanın "Yeşilyurt Höyük" adıyla I. (Bir) Derece Arkeolojik Sit alanı olarak tesciline, hazırlanan tescil fişi, koordinatlı sit sınırı paftasının uygun olduğuna; söz konusu alanda Kültür Varlıklarını Koruma Yüksek Kurulu'nun Arkeolojik Sitler, Koruma ve Kullanma Koşulları'na ilişkin 05.11.1999 tarih ve 658 sayılı İlke Kararı'nın ilgili hükümlerin geçerli olduğuna, alanda kolluk kuvvetlerince gerekli güvenlik önlemlerinin artırılmasına ve Kurulumuzdan izinsiz herhangi bir fiziki ve inşai müdahalede bulunulmamasına karar verildi.

AFYONKARAHISAR İLİ
ÇAY İLÇESİ CEDİT MAHALLESİ
YEŞİLYURT HÖYÜK
I. (BİR) DERECE ARKEOLOJİK SİTİ

..... I. (Bir) Derece Arkeolojik Sit Sınırı

PAFTA: 45
219 ADA
23 PARSEL

2500

22

21

23

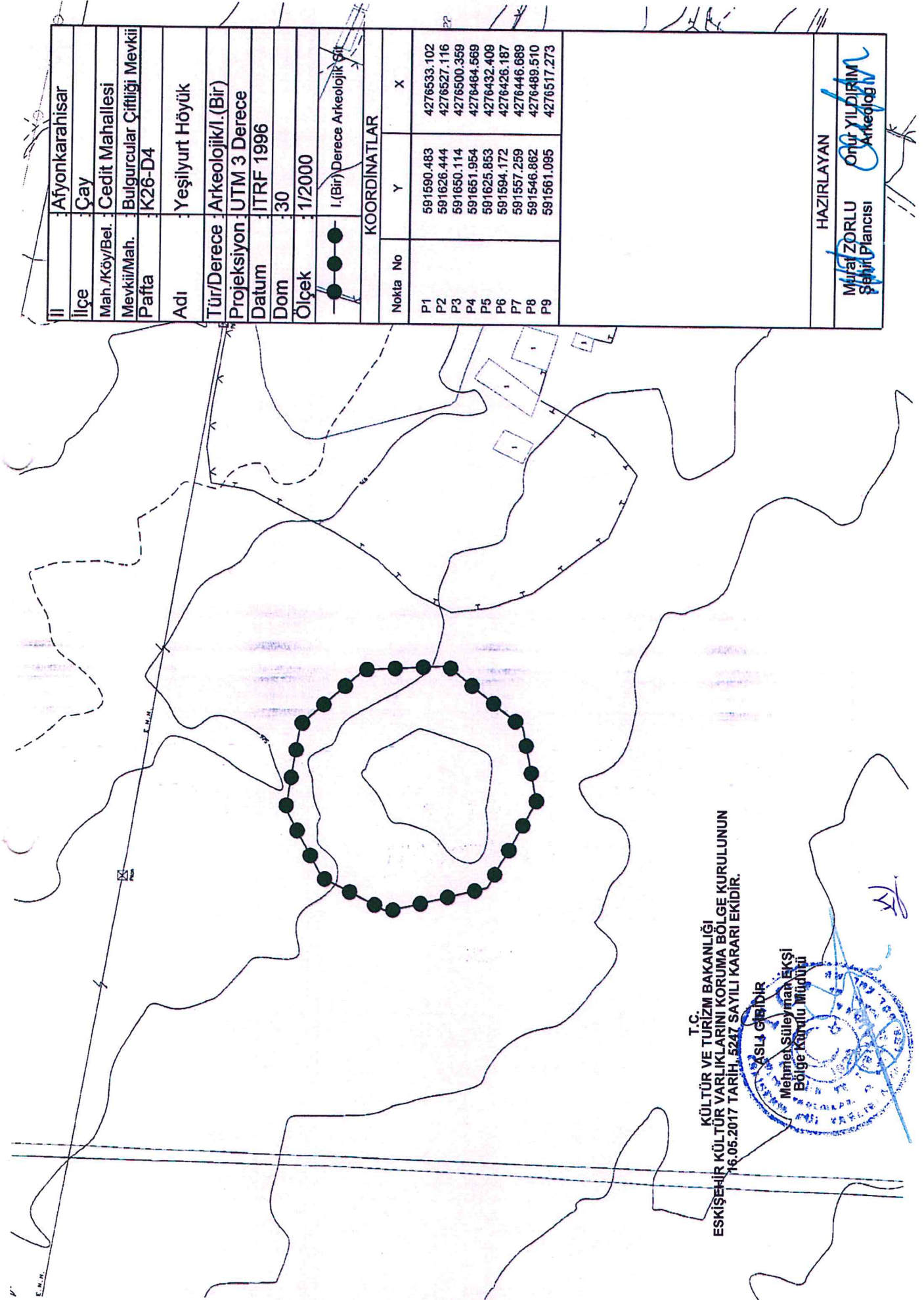
4

T.C.
KÜLTÜR VE TURİZM BAKANLIĞI,
ESKİŞEHİR KÜLTÜR VARLIKLARINI KORUMA BÖLGE KURULUNUN
16.05.2017 TARİH, 5247 SAYILI KARARI EKİDİR.



Ertuğrul ERDURU





İl	Afyonkarahisar
İlçe	Çay
Mah./Köy/Bel.	Cedit Mahallesi
Mevkii/Mah.	Bulgurcular Çiftliği Mevkii
Pafta	K26-D4
Adı	Yeşilyurt Höyük
Tür/Derece	Arkeolojik/I. (Bir)
Projeksiyon	UTM 3 Derece
Datum	ITRF 1996
Dom	30
Ölçek	1/2000
	I. (Bir) Derece Arkeolojik Sit

KOORDİNATLAR

Nokta No	Y	X
P1	591590.483	4276533.102
P2	591626.444	4276527.116
P3	591650.114	4276500.359
P4	591651.954	4276464.569
P5	591625.853	4276432.409
P6	591594.172	4276426.187
P7	591557.259	4276446.689
P8	591546.862	4276489.510
P9	591561.095	4276517.273

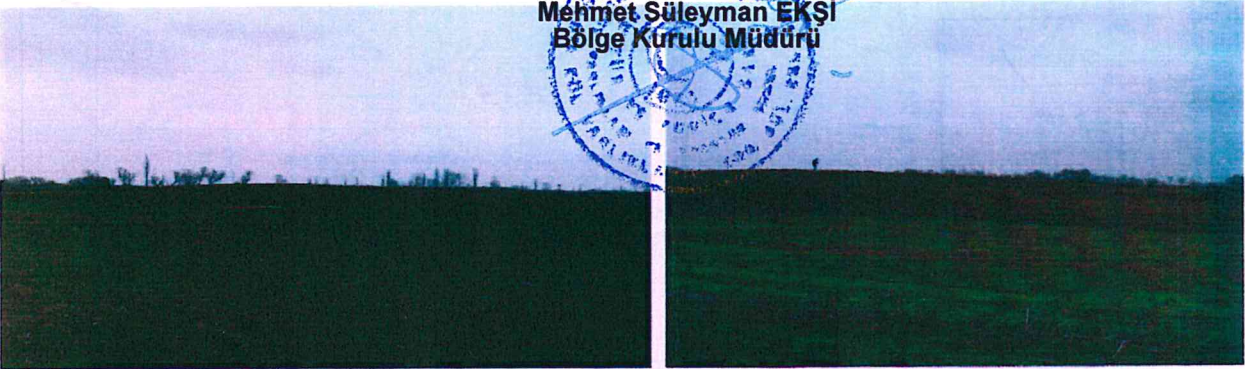


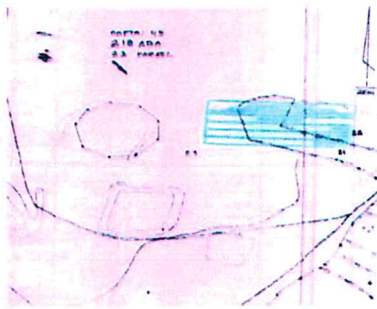
HAZIRLAYAN

Murat ZORLU
Şehir Plancısı

Onur YILDIZIM
Arkeolog

T.C.
KÜLTÜR VE TURİZM BAKANLIĞI
ESKİŞEHİR KÜLTÜR VARLIKLARINI KORUMA BÖLGE KURULUNUN
16.05.2017 TARİH, 5247 SAYILI KARARI EKİDİR.



AVRUPA KONSEYİ	KÜLTÜREL VARLIKLARI KORUMA ENVANTERİ K.V.K.E		SİT	ENVANTER NO:	
TÜRKİYE	ESKİŞEHİR KÜLTÜR VARLIKLARINI KORUMA BÖLGE KURULU			HARİTA NO:	
İli: Afyonkarahisar	İlçesi: Çay	Mahalle: Cedit	Pafta:	Ada:	Parsel:
Adı: Yeşilyurt Höyük					
<p>GENEL TANIM: Yeşilyurt Köyü'nün yaklaşık 2400metre kuzeybatısında yer almaktadır. Yaklaşık 100 metre batısında bir çiftlik bulunmakta olup köylülere Deli Hüseyin'in Çiftliği şeklinde adlandırıldığı bildirilmiştir. Höyük, yakın civarda yer alan diğer yerleşim alanları gibi sık çimenlerle kaplı otlak halindeki arazide bulunmaktadır. Yaklaşık 1 metre yüksekliğinde, oldukça yayvan ve küçük bir yayılım alanına sahip bir höyük olduğu görülmektedir. Alanın sık çimenlerle kaplı olması nedeniyle yüzeyde malzeme görülmemekte olup mevcut eski tarihli kaçak kazı çukuru üzerindeki toprakta seyrek miktarda pişmiş toprak kullanım kabı parçaları tespit edilmiştir.</p>					
Koruma Şimdiki Tehlikeler: Korunmasız.					
Şimdiki Durum:			Koruma Derecesi: I.(Bir) Derece Arkeolojik Sit		
Sit Potansiyeli: I.(Bir) Derece Arkeolojik Sit			HAZIRLAYANLAR : TARİH: 12.05.2017		
Şimdiki Koruma: Korunmasız.			Kaan KIRÇIN Arkeolog		
			Volkan İNAN Şehir Plancısı		
Önerilen Koruma: Kolluk kuvvetlerince gerekli güvenlik tedbirlerinin alınması.			KONTROL EDEN: Sezgin SAKARYA		
			TARİH : 12.05.2017 Bölge Kurulu Müdür V.		
Yayın Dizisi: -			KURUL KARARLARI:		
			REVİZYON: GEEAYK ONAYI:		
Gözlemler:		Kurul İsmi: Kurul Karar Tarihi:Kurul Karar No: T.C. KÜLTÜR VE TURİZM BAKANLIĞI ESKİŞEHİR KÜLTÜR VARLIKLARINI KORUMA BÖLGE KURULUNUN 16.05.2017 TARİH, 5247 SAYILI KARARI EKİDİR.			
<p>ASLI GIBİDİR</p> <p>Mehmet Süleyman EKŞİ Bölge Kurulu Müdürü</p>					
					
					

AFYONKARAHİSAR İLİ, ÇAY İLÇESİ, CEDİT MAHALLESİ,
YEŞİLYURT HÖYÜK
I.(BİR) DERECE ARKEOLOJİK SİT ALANINDA KALAN PARSELLERİN LİSTESİ

İLÇE/KÖY	ADA	PARSEL	BEYANLAR HANESİNE YAZILACAK ŞERH
Afyonkarahisar İli, Çay İlçesi, Cedit Mahallesi	219	23	"Bir Bölümü I.(Bir) Derece Arkeolojik Sit alanında kalmaktadır" "Bir Bölümü I.(Bir) Derece Arkeolojik Sit alanında kalmaktadır"