

T.C.
KÜLTÜR VE TURİZM BAKANLIĞI
ESKİŞEHİR KÜLTÜR VARLIKLARINI KORUMA BÖLGE KURULU

KARAR

Toplantı Tarih ve no: 14.06.2017- 236
Karar Tarih ve no : 14.06.2017-5343

Toplantı Yeri
ESKİŞEHİR

Afyonkarahisar İli, İsehisar İlçesi, Alanyurt ve Çatağıl Köyleri sınırlarında tespit edilen Ornaş Peri Bacaları ve Kaya Yerleşimlerinin tescili konusunda hazırlanan bilgi ve belgelerin değerlendirilmesinin istendiği Afyonkarahisar Valiliğinin İl Kültür ve Turizm Müdürlüğünün 04.10.2016 tarih, 16586271-165/3837sayılı yazısı ve ekleri, Afyonkarahisar Valiliği'nin (İl Gıda Tarım ve Hayvancılık Müdürlüğü) 14.03.2017 tarih ve 12263253-115.99-E.628409 sayılı yazısı, kurum görüşlerinin iletildiği yazılar, 09.06.2017 tarih ve 5225 sayılı dosya inceleme raporu okundu, tescil fişi, koordinatlı sit sınırı paftası, sit sınırlarının aktarıldığı kadastral paftası, fotoğrafları ve dosyası incelendi, yapılan görüşmeler sonucunda;

Afyonkarahisar İli, İsehisar İlçesi, Alanyurt ve Çatağıl Köyleri sınırlarında tespit edilen Ornaş Peri Bacaları ve Kaya Yerleşimleri'nin 2863 sayılı Kanun kapsamında I. (Bir) Derece Arkeolojik Sit olarak tesciline; hazırlanan tescil fişi, koordinatlı sit sınırı paftası ve sit sınırlarının aktarıldığı kadastral paftasının uygun olduğuna; söz konusu alanda Kültür Varlıklarını Koruma Yüksek Kurulu'nun Arkeolojik Sitler, Koruma ve Kullanma Koşulları'na ilişkin yürürlükteki İlke Kararı'nda yer alan I. (Bir) Derece Arkeolojik Sitlerle ilgili hükümlerin geçerli olduğuna ve bu hükümlerin geçiş dönemi koruma esasları ve kullanma koşulları olarak belirlenmesine; sit sınırları içerisinde madencilik faaliyetlerinin yasaklanmasına, güvenlik önlemlerinin ilgili kurumlarca alınmasına ve Kurulumuzdan izinsiz herhangi bir fiziki ve inşai müdahalede bulunulmamasına karar verildi.

AVRUPA KONSEYİ	DOĞAL VE KÜLTÜREL VARLIKLARI KORUMA ENVANTERİ D.K.V.K.E.		SİT	ENVANTER No.
TÜRKİYE	KÜLTÜR VARLIKLARI VE MÜZELER GENEL MÜDÜRLÜĞÜ			HARİTA NO:
İLİ: AFYONKARAHİSAR	İLÇE: İSCEHİSAR	MAHALLE, KÖY ALANYURT ÇATAĞIL	PAFTA: ADA: PARSELLER:	

ADI: ORNAŞ PERİ BACALARI VE KAYA YERLEŞİMLERİ

GENEL TANIM: Afyonkarahisar İli İscehisar İlçesi, Alanyurt ve Çatağıl köyleri sınırları dahilinde, Alanyurt köyünün 2 km güneydoğusunda, Çatağıl köyünün ise 2 km batısında yer almaktadır. Doğal tüf oluşum kayalar rüzgar ve yağmur sularını aşındırması sonucu oluşan peri bacaları ile doğal tüf kayalara oyulmuş kaya mekanlarından ve mezarlardan oluşmaktadır. Alanın ortasında konik kaya külesine oyulmuş, dört katı görülebilen kaya yerleşimi, çevresinde daha küçük ölçekli kaya mekanları, oda kaya mezarları ve khamosorion mezarlar görülebilmektedir. Bölgemizde benzer örneklerinin Doğu Roma Döneminde kullanım gördükleri bilinmektedir.

ŞİMDİKİ TEHLİKELER: Doğa şartları.

ŞİMDİKİ DURUMU: Güney cephesinde yakın tarihte doğal sebeplerden göçük olmuştur.

SİT POTANSİYELİ: Arkeolojik Sit.

KORUMA DERECE:
I.(Bir) Derece Arkeolojik Sit.

HAZIRLAYANLAR 31.08.2016

Mehmet GARİPCİN Arkeolog

Cemil DUMANLIOĞLU Arkeolog

ÖNERİLEN KORUMA: Yerel Yönetimlerce Korunması.

T.C.

YAYIN DİZİNİ: KÜLTÜR VE TURİZM BAKANLIĞI
KÜLTÜR VARLIKLARI VE MÜZELER GENEL MÜDÜRLÜĞÜ
ESKİŞEHİR KÜLTÜR VARLIKLARINI KORUMA BÖLGE KURULU'NUN
14.06.2017 TARİH 5343 SAYILI KARARI

KONTROL EDEN: 31.08.2016
Mevlüt ÜYÜMEZ Müze Müdürü

KURUL ONAYI:

GÖZLEMLER:


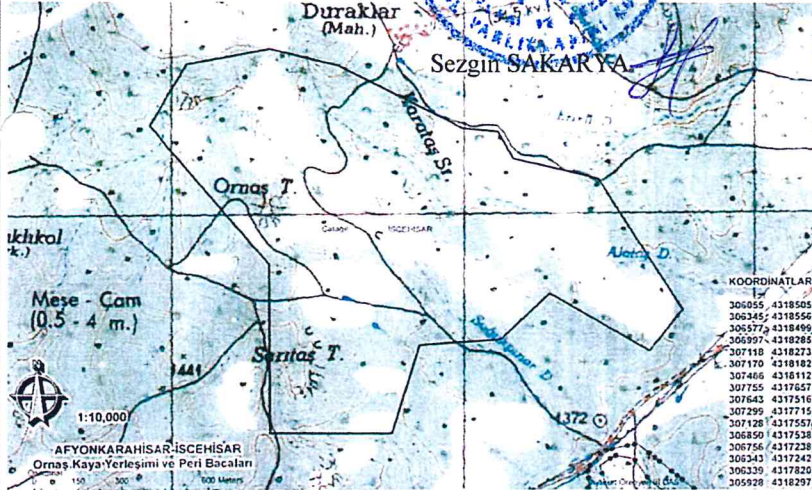
EKİDİR.

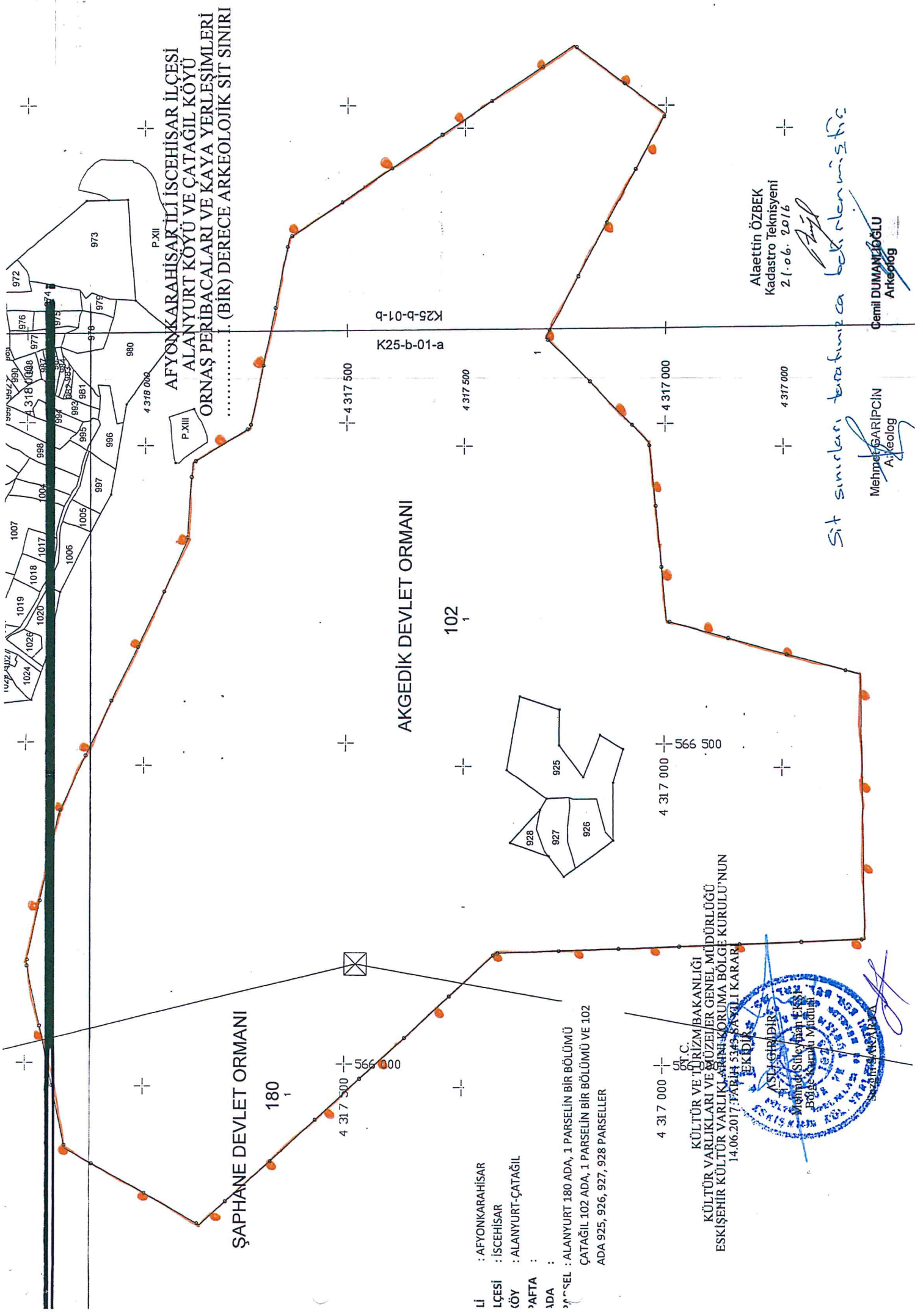
ASLI GİBİDİR.

Mehmet Süleyman EKŞİ
Bölge Kurulu Müdürü

REVİZYON:

HARİTA VE FOTOĞRAFLAR:





AFYONKARAHİSAR İLİ İSCEHİSAR İLÇESİ
ALANYURT KOYU VE ÇATAĞIL KOYU
ORNAŞ PERİBACALARI VE KAYA YERLEŞİMLERİ
..... I. (BİR) DERECE ARKEOLOJİK SİT SINIRI

AKGEDİK DEVLET ORMANI

ŞAPHANE DEVLET ORMANI

İL : AFYONKARAHİSAR
İLÇESİ : İSCEHİSAR
KÖY : ALANYURT-ÇATAĞIL
PAFTA :
ADA :
PARSEL : ALANYURT 180 ADA, 1 PARSELİN BİR BÖLÜMÜ
ÇATAĞIL 102 ADA, 1 PARSELİN BİR BÖLÜMÜ VE 102
ADA 925, 926, 927, 928 PARSELLER

KÜLTÜR VE TURİZM BAKANLIĞI
KÜLTÜR VARLIKLARI VE MÜZELER GENEL MÜDÜRLÜĞÜ
ESKİŞEHİR KÜLTÜR VARLIKLARINI KORUMA BÖLGE KURULU'NUN
14.06.2017 TARİHİ 5343 SAYILI KARAR
EKİDİR



Alaettin ÖZBEK
Kadastro Teknisyeni
21.06.2016

Sıt sınırları tarafımızca belirtilmiştir.

Mehmet GARİPCİN
Arkeolog

Cemil DUMANLIOĞLU
Arkeolog

305419

305919

306419

306919

307419

307919

AFYONKARAHİSAR İLİ İSCEHİSAR İLÇESİ
ALANYURT KÖYÜ VE ÇATAĞIL KÖYÜ
ORNAŞ PERİBACALARI VE KAYA YERLEŞİMLERİ
..... I. (BİR) DERECE ARKEOLOJİK SİT SINIRI
Duraklar
(Mah.)

4318480

4317980

4317480

4316980

T.C.
KÜLTÜR VE TURİZM BAKANLIĞI
KÜLTÜR VARLIKLARI VE MÜZELER GENEL MÜDÜRLÜĞÜ
ESKİŞEHİR KÜLTÜR VARLIKLARINI KORUMA BÖLGE KURULU'NUN
14.06.2017 TARİH 5343 SAYILI KARARI
EKİDİR



Karataş Str.

ISCEHİSAR

Çatağıl

Ornaş T.

Sarıtaş T.

Mese - Cam
(0.5 - 4 m.)

1:10,000



AFYONKARAHİSAR-İSCEHİSAR
Ornaş Kaya Yerleşimi ve Peri Bacaları



KOORDİNATLAR	
306055	4318505
306345	4318556
306577	4318499
306997	4318285
307118	4318273
307170	4318182
307466	4318112
307755	4317657
307643	4317516
307299	4317715
307128	4317557
306850	4317538
306756	4317238
306343	4317242
306339	4317820
305928	4318297

Avılıktı Örenleri 1 DAS
Avılıktı Örenleri 2 DAS

AFYONKARAHİSAR MİTE MÜDÜRLÜĞÜ

Geographic Coordinate System:

AFYONKARAHİSAR İLİ, İSCEHİSAR İLÇESİ, ALANYURT VE ÇATAĞIL KÖYLERİ
ORNAŞ PERİ BACALARI VE KAYA YERLEŞİMLERİ
I.(BİR) DERECE ARKEOLOJİK SİT ALANINDA KALAN PARSELLERİN LİSTESİ

İLÇE/KÖY	ADA	PARSEL	BEYANLAR HANESİNE YAZILACAK ŞERH
Afyonkarahisar İli, İscehisar İlçesi, Alanyurt Köyü	180	1	"Bir Bölümü I.(Bir) Derece Arkeolojik Sit alanında kalmaktadır"
Afyonkarahisar İli, İscehisar İlçesi, Çatağıl Köyü	102	1	"Bir Bölümü I.(Bir) Derece Arkeolojik Sit alanında kalmaktadır"
Afyonkarahisar İli, İscehisar İlçesi, Çatağıl Köyü	102	925	"Tamamı I.(Bir) Derece Arkeolojik Sit alanında kalmaktadır"
Afyonkarahisar İli, İscehisar İlçesi, Çatağıl Köyü	102	926	"Tamamı I.(Bir) Derece Arkeolojik Sit alanında kalmaktadır"
Afyonkarahisar İli, İscehisar İlçesi, Çatağıl Köyü	102	927	"Tamamı I.(Bir) Derece Arkeolojik Sit alanında kalmaktadır"
Afyonkarahisar İli, İscehisar İlçesi, Çatağıl Köyü	102	928	"Tamamı I.(Bir) Derece Arkeolojik Sit alanında kalmaktadır"