

T.C.
KÜLTÜR VE TURİZM BAKANLIĞI
ESKİŞEHİR KÜLTÜR VARLIKLARINI KORUMA BÖLGE KURULU

KARAR

Toplantı Tarih ve no: 14.06.2017 - 236
Karar Tarih ve no : 14.06.2017 - 5333

Toplantı Yeri
ESKİŞEHİR


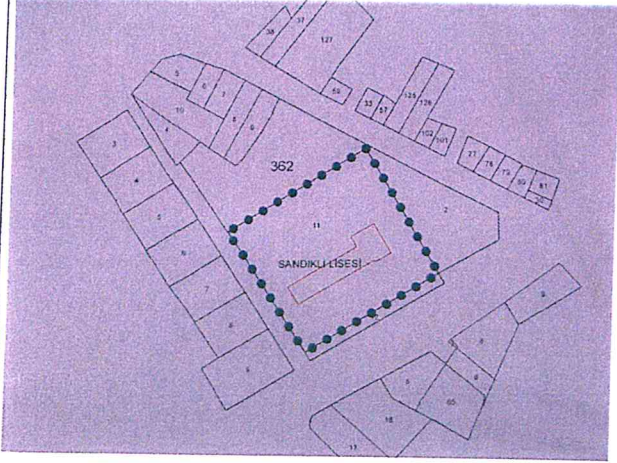
Afyonkarahisar İli, Sandıklı İlçesi, Çakır Mahallesi'nde ve tapunun 362 ada, 11 parselinde yer alan Sandıklı Lisesinin tescilinin değerlendirilmesi konusunda kurum görüşlerinin ve diğer bilgi ve belgelerin iletiildiği Sandıklı Belediye Başkanlığının 24.04.2017 tarih ve 78210422-829/769 sayılı yazısı, Sandıklı Kaymakamlığının (İlçe Yazı İşleri Müdürlüğü) 21.04.2017 tarih ve 59723550-529-E.793 sayılı yazısı, Afyonkarahisar Valiliğinin (Kadastro Müdürlüğü Sandıklı Kadastro Birimi) 16.05.2017 tarih ve 59880276-170.03.01-E.1119206 sayılı yazısı ile Kurul Müdürlüğü uzmanlarının 13.06.2017 tarih ve 5359 sayılı yerinde inceleme raporu ile 13.06.2017 tarih ve 5360 sayılı dosya inceleme raporu okundu, ekleri incelendi, yapılan görüşmeler sonunda;

Afyonkarahisar İli, Sandıklı İlçesi, Çakır Mahallesi'nde ve tapunun 362 ada, 11 parselinde yer alan Sandıklı Lisesinin tarihi değeri ile döneminin mimari özelliklerini göstermesi nedeniyle 2863 sayılı Kanun kapsamında I. (Bir) Grup Korunması Gerekli Taşınmaz Kültür Varlığı olarak tesciline; Kurul Müdürlüğü uzmanlarınca hazırlanan tescil fişi ve korunma alanı paftasının uygun olduğuna; söz konusu korunma alanı sınırları içinde Kurulumuzdan izinsiz herhangi bir fiziki ve inşai müdahalede bulunulmamasına karar verildi.

AVRUPA KONSEYİ	DOĞAL VE KÜLTÜREL VARLIKLARI KORUMA ENVANTERİ			ANIT	ENVANTER NO:
TÜRKİYE	ESKİŞEHİR KÜLTÜR VARLIKLARINI KORUMA BÖLGE KURULU				HARİTA NO:
İli : Afyonkarahisar	İLÇESİ :Sandıklı	MAHALLE / KÖY / MEVKİİ : Çakır		KORUMA DERECESESİ: II. (iki) Grup	ANITSAL: 1 2 3
SOKAK VE KAPI NO:	KADASTRO : PAFTA:	ADA:362	PARSEL: 41		ÇEVRESEL: 1 2 3
ADI: Sandıklı Lisesi	YAPTIRAN: -	YAPAN:	MİMARİ ÇAĞI(Üslup):	VAKFIYE: -	
GENEL TANIM: Taş malzemeden yapılmış okul binası					

KORUMA DURUMU:	A	İYİ	TASIVICI	A	D	A	ÜST YAPI	A	İÇ YAPI	A	SÜSLEME	A	RUTUBET	A	YOK
	B	ORT	YAPI	B	I	B		B		B	ELEMANLARI	B		B	İZİ VAR
	C	FENA		C	S	C		C		C		C		B	ÖNEMLİ

VAZİYET PLANI:



AYRINTILI TANIM:

Söz konusu okul binası 1945 yılında inşa edilen taş bir binadan ve bu binaya 1969 yılında eklenmiş betonarme bir binadan oluşmaktadır. Bahsi geçen iki yapı birleştiğinde L planlı bir şema oluşmaktadır. Yapının içi uzun bir koridor ve bu koridorun tek yanında yer alan sınıflar, laboratuvar ve idari odalardan oluşmaktadır. Yapı marsiya tip kiremitle kaplı kırma çatılıdır. Taş kısmın ön cephesindeki penceleri dikey dikdörtgen; arka cephesinde pencereleri ise yatay dikdörtgen formulu olup, doğramaları pvc malzemedenir. Bununla beraber yapının ön kısmında geniş bir balkon bulunmakta.

TEKNİK BİLGİLER	SU	ELEKTRİK	ISITMA	KANALİZASYON
-----------------	----	----------	--------	--------------

ORJİNAL KULLANIM :OKUL

BUGÜNKÜ KULLANIM : OKUL

ÖNERİLEN KULLANIM : OKUL

HAZIRLAYANLAR : TARİH: 13.06.2017

Fahri KURT (Sanat Tarihçisi):

Pınar AKIN (Sanat Tarihçisi):

KONTROL EDEN: Mehmet Süleyman EKŞİ

TARİH : Bölge Kurulu Müdürü

YAYIN DİZİNİ	EKLER:	
	RAPOR	RESTORASYON PROJESİ
	FOTOĞRAF	
	RÖLÖVE PROJESİ	KROKİ
	KİTABE	VAKFIYE

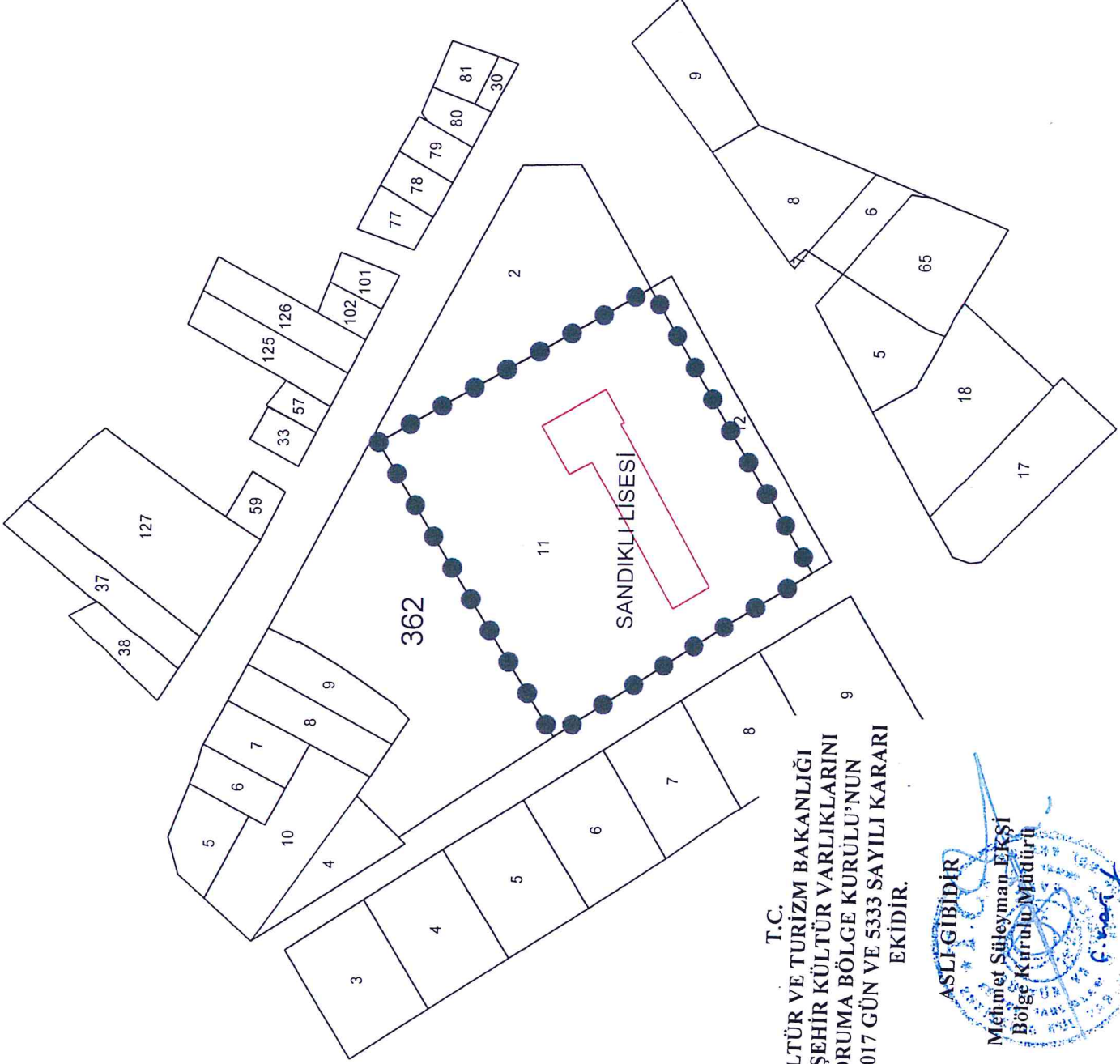
T.C.
KÜLTÜR VE TURİZM BAKANLIĞI
ESKİŞEHİR KÜLTÜR VARLIKLARINI
KORUMA BÖLGE KURULU'NUN
14.06.2017 GÜN VE 5333 SAYILI KARARI
EKİDİR.

ASLI GİBİDİR


Mehmet Süleyman EKŞİ
Bölge Kurulu Müdürü



KORUNMASI GEREKLİ TAŞINMAZ KÜLTÜR VARLIĞI VE KORUNMA ALANI KROKİSİ



T.C.
KÜLTÜR VE TURİZM BAKANLIĞI
ESKİŞEHİR KÜLTÜR VARLIKLARINI
KORUMA BÖLGE KURULU'NUN
14.06.2017 GÜN VE 5333 SAYILI KARARI
EKİDİR.



Adı	: Sandıklı Lisesi
İl / İlçe	: Afyonkarahisar / Sandıklı
Mah.	: Çakır
Pafta	: -
Ada / Parsel:	362/11
Tür/Derece	: I. (Bir) Grup Korunması Gerekli Kültür Varlığı
Projeksiyon	: UTM 3 Derece
Datum	: ED50
Dom	: 30
Ölçek	: 1/Kroki
●●●	: Korunma Alanı
□	: I. (Bir) Grup Korunması Gerekli Kültür Varlığı

I. (Bir) Grup Korunması Gerekli Taşınmaz Kültür
Varlığının Korunma Alanı Koordinat Listesi

NoktaNo	Y	X
K1	523378.994	4258979.887
K2	523448.958	4259022.007
K3	523473.275	4258980.154
K4	523486.078	4258958.176
K5	523418.551	4258918.278
K6	523386.324	4258968.923