

**T.C.**  
**KÜLTÜR VE TURİZM BAKANLIĞI**  
**ESKİŞEHİR KÜLTÜR VARLIKLARINI KORUMA BÖLGE KURULU**

**KARAR**

**Toplantı Tarih ve no:** 14.06.2017 - 236  
**Karar Tarih ve no :** 14.06.2017 - 5325


**Toplantı Yeri**  
**ESKİŞEHİR**

Afyonkarahisar İli, Emirdağ İlçesi, Aşağı Kurudere Köyü ile Bolvadin İlçesi, Kemer kaya Köyü sınırlarında yer alan tescilli Sülünün Öreni, Yedikapılar Kaya Yerleşimi ve Roma Dönemi Mezarları I.(Bir) Derece Arkeolojik Siti sınırlarının güncellenmesi konusunda hazırlanan bilgi ve belgelerin değerlendirilmesi istemine ilişkin Kurul Müdürlüğü uzmanlarının 20.03.2015 tarihli yerinde inceleme raporu, ilgili kurum görüşlerinin iletildiği yazılar, Afyonkarahisar Valiliğinin (Kadastro Müdürlüğü Emirdağ Kadastro Birimi) 27.04.2017 tarih, 61684567-170.03.01-E.9758464 sayılı yazısı, Afyonkarahisar Valiliğinin (Kadastro Müdürlüğü Bolvadin Kadastro Birimi) 11.05.2017 tarih, 16561765-170.03.01-E.1087108 sayılı yazısı, 07.12.2015 tarih, 9210 sayılı dosya inceleme raporu okundu, koordinatlı sit sınırı paftası, sit sınırlarının aktarıldığı kadastral paftaları, tescil fişi, fotoğrafları ve dosyası incelendi, yapılan görüşmeler sonucunda;

Afyonkarahisar İli, Emirdağ İlçesi, Aşağı Kurudere Köyü ile Bolvadin İlçesi, Kemer kaya Köyü sınırlarında yer alan ve Eskişehir Kültür ve Tabiat Varlıklarını Koruma Kurulu'nun 09.04.2004 tarih, 2726 sayılı Kararı ile I. (Bir) Derece Arkeolojik Sit olarak tescilli Sülünün Öreni ve Yedikapılar Kaya Yerleşimi ile Roma Dönemi Mezarları'nın güncellenen tescil fişi, koordinatlı sit sınırı paftası ve sit sınırlarının aktarıldığı kadastral paftasının uygun olduğuna, söz konusu alanda Kültür Varlıklarını Koruma Yüksek Kurulu'nun Arkeolojik Sitler, Koruma ve Kullanma Koşulları'na ilişkin 05.11.1999 gün, 658 sayılı İlke Kararı'ndaki ilgili hükümlerin geçerli olduğuna ve bu hükümlerin geçiş dönemi koruma esasları ve kullanma koşulları olarak belirlenmesine, alanda gerekli güvenlik önlemlerinin artırılmasına ve Kurulumuzdan izinsiz herhangi bir fiziki ve inşai müdahalede bulunulmamasına karar verildi.

KOORDİNATLI ARKEOLOJİK SİT SİNİRİ PAFTASI

İl	Afyonkarahisar
İlçe	Emirdağ ve Bolvadin
Mah./Köy/Bel.	Aşağı kurudere ve Kemer kaya
Mevkii/Mah.	
Pafta	K26-A1
Adı	Sülünün Öreni, Yedikapılar Kaya Yerleşimi ve Roma Dönemi Mezarları
Tür/Derece	Arkeolojik Sit
Projeksiyon	UTM 6 Derece
Datum	1950
Dilim No	36
Dom	33
Ölçek	1/5000
	I.(Bir) Derece Arkeolojik Sit



KOORDİNATLAR

Nokta No	Y	X
S1	333471.574	4309895.954
S2	333615.205	4309883.616
S3	333542.236	4309826.916
S4	333693.465	4309834.064
S5	333626.888	4309837.492
S6	333642.519	4309817.944
S7	333655.197	4309774.359
S8	333662.054	4309728.058
S9	333562.751	4309697.996
S10	333545.459	4309650.659
S11	333539.262	4309630.886
S12	333625.086	4309616.311
S13	333589.454	4309596.772
S14	333550.041	4309584.550
S15	333518.950	4309564.346
S16	333480.576	4309554.791
S17	333434.016	4309555.697
S18	333389.748	4309563.461
S19	333344.606	4309559.488
S20	333315.515	4309568.727

Nokta No	Y	X
S21	333284.881	4309561.249
S22	333280.305	4309569.735
S23	333251.049	4309544.112
S24	333244.901	4309557.024
S25	333244.104	4309613.176
S26	333222.813	4309619.655
S27	333216.456	4309663.090
S28	333219.581	4309702.466
S29	333178.411	4309735.881
S30	333142.372	4309750.054
S31	333101.655	4309808.820
S32	333104.357	4309830.839
S33	333133.841	4309844.828
S34	333218.893	4309866.128
S35	333260.754	4309852.820
S36	333312.950	4309840.785
S37	333354.023	4309853.144
S38	333377.072	4309869.028
S39	333408.139	4309892.965
S40	333442.477	4309892.800

ESKİŞEHİR KÜLTÜR VARLIKLARINI KORUMA BÖLGE KURULUNUN  
14.06.2017 TARİH VE 5325 SAYILI KARARI

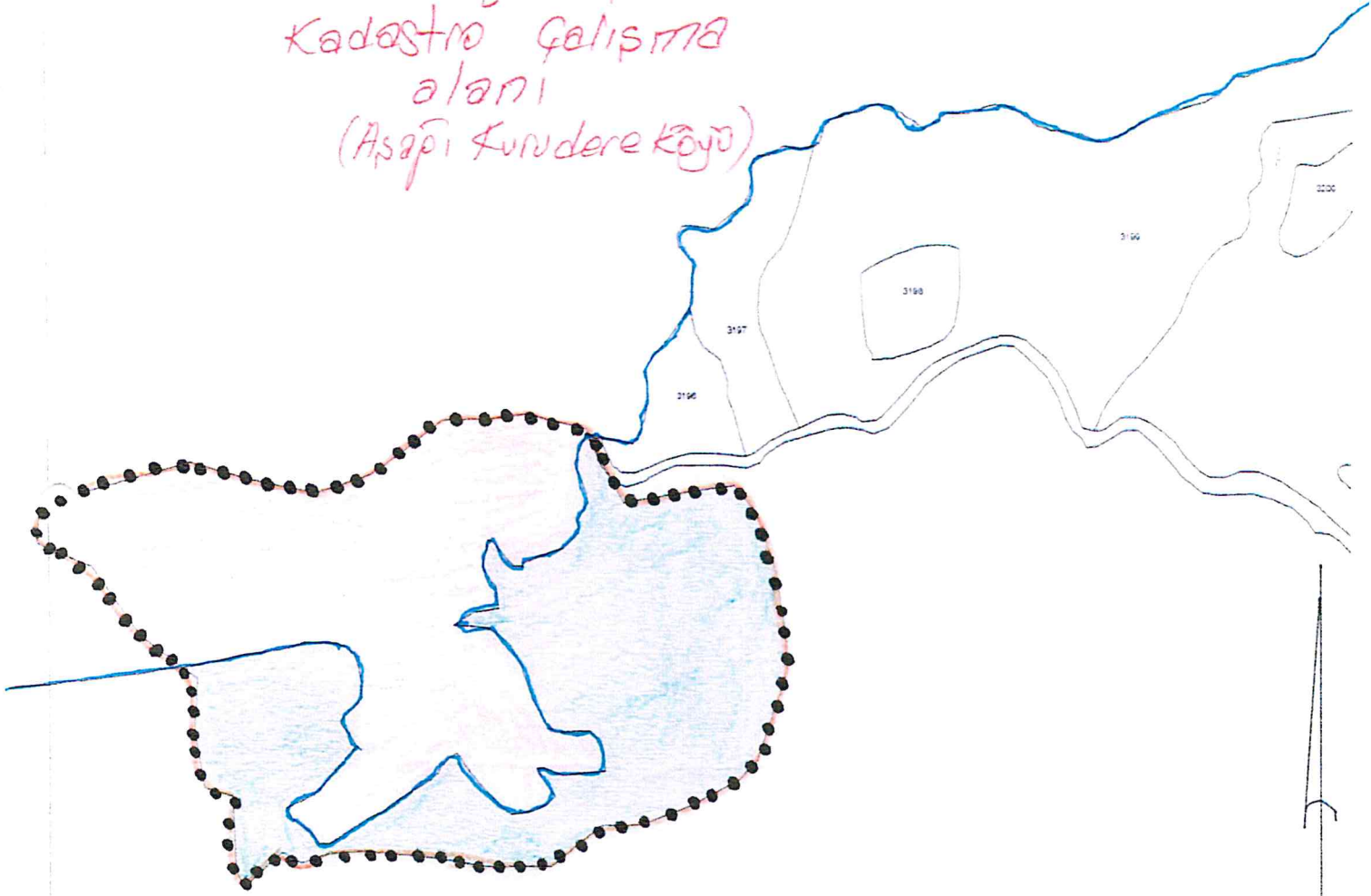
EKİDİR.

ASLIĞIĞIDIR

Mehmet Saleyman EKİSİ  
BÖLGE KURULU MÜDÜRÜ

ESKİŞEHİR KÜLTÜR VARLIKLARINI KORUMA BÖLGE KURULU

Emirdağ ilçesi  
Kadastro Çalıřma  
alanı  
(Ařađı Kurudere Köyü)



— Sıt sınırı

— Kadastro çalıřma  
alanı sınırı

3160

MENEKŞELİ TEPE

DEULET ORMANI

Bolvadin ilçesi  
Kemer kaya köyü  
Kadastro Çalıřma  
alanı

5000

ESKİŐEHİR KÜLTÜR VARLIKLARINI KORUMA BÖLGE KURULUNUN  
14.06.2017 TARİH VE 5325 SAYILI KARARI  
EKİDİR



Tarafından tanımlanıldı,

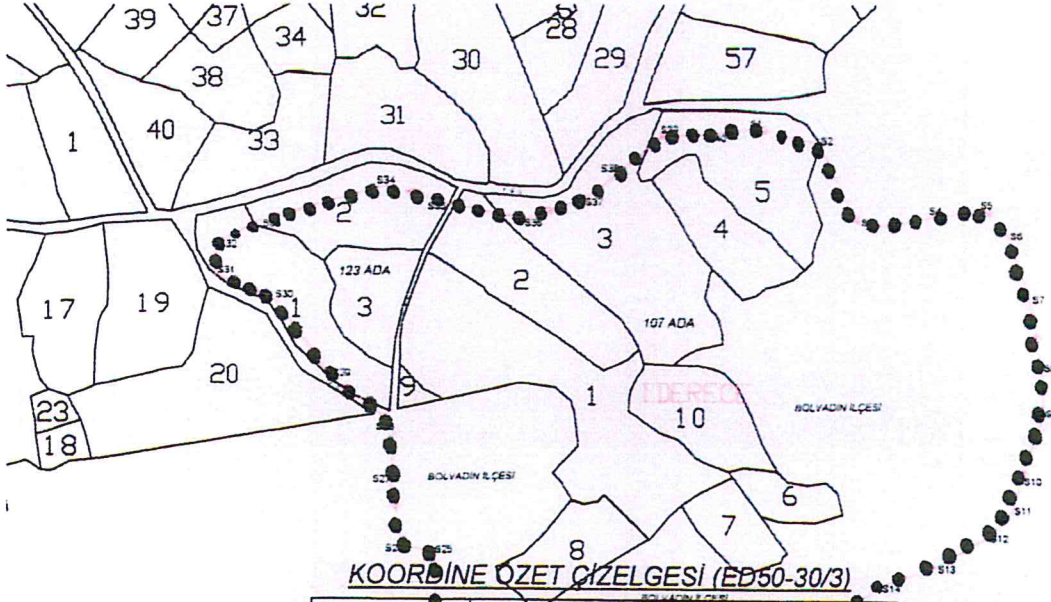
11-05-2017

Ruhi KUBAY  
Kadastro Tek.

AFYONKARAHİSAR İLİ, EMİRDAĞ İLÇESİ, AŞAĞI KURUDERE KÖYÜ İLE BOLVADİN İLÇESİ, KEMERKAYA KÖYÜ  
SÜLÜNÜN ÖRENİ, YEDİKAPILAR KAYA YERLEŞİMİ VE ROMA DÖNEMİ MEZARLARI

İL : AFYONKARAHİSAR  
İLÇE : EMİRDAĞ  
KÖY/MAH. : AŞAĞIKURUDERE

..... I (BİR) DERECE ARKEOLOJİK SİT SINIRI



KOORDİNE ÖZET ÇİZELGESİ (ED50-30/3)

NoktaNo	X	Y
S1	593590.45	4310419.54
S2	593634.47	4310408.64
S3	593663.36	4310352.85
S4	593714.33	4310361.69
S5	593747.63	4310366.21
S6	593763.90	4310347.19
S7	593778.01	4310304.03
S8	593786.39	4310257.98
S9	593788.07	4310227.92
S10	593772.38	4310180.06
S11	593766.80	4310160.09
S12	593753.11	4310145.05
S13	593718.13	4310124.35
S14	593679.14	4310110.84
S15	593648.73	4310089.62
S16	593610.68	4310078.80
S17	593564.10	4310078.18
S18	593519.60	4310084.48
S19	593474.27	4310089.02
S20	593445.22	4310087.30
S21	593424.84	4310079.15
S22	593409.99	4310087.15
S23	593381.59	4310060.58
S24	593375.02	4310073.28
S25	593372.37	4310129.39
S26	593350.88	4310135.16
S27	593343.09	4310178.37
S28	593344.92	4310217.84
S29	593302.67	4310249.88
S30	593264.86	4310302.85
S31	593223.54	4310320.27
S32	593225.52	4310342.37
S33	593254.53	4310357.32
S34	593338.85	4310381.41
S35	593381.13	4310369.49
S36	593433.74	4310359.18
S37	593474.35	4310372.88
S38	593496.87	4310389.52
S39	593527.14	4310414.50
S40	593561.47	4310415.43

1/5000

ESKİŞEHİR KÜLTÜR VARLIKLARINI  
KORUMA BÖLGE KURULUNUN  
14.06.2017 TARİH VE 5325 SAYILI KARARI  
EKİDİR.

ASLI GİBİDİR

Mehmet Süleyman EKŞİ  
BÖLGE KURULU MÜDÜRÜ

Fatih KAHRAMAN  
Kadastro Teknisyeni

AVRUPA KONSEYİ	KÜLTÜREL VARLIKLARI KORUMA ENVANTERİ K.V.K.E		SİT	ENVANTER NO:	
TÜRKİYE	ESKİŞEHİR KÜLTÜR VARLIKLARINI KORUMA BÖLGE KURULU			HARİTA NO:	
İli: Afyonkarahisar	İlçesi: Emirdağ ve Bolvadin	Mahalle veya Köyü: Kemer kaya ve Aşağıkurudere Köyleri	Pafta:	Ada:	Parsel:

Adı: Sülünün Öreni, Yedikapılar Kaya Yerleşimi ve Roma Dönemi Mezarları

**GENEL TANIM:** Afyonkarahisar İli, Bolvadin İlçesi, Kemer kaya Kasabası'nın yaklaşık 3,5 km kuzeydoğusunda yer almaktadır. Yedi Kapılar Kaya Yerleşimi'nin hemen güneybatı kısmında bulunan Sülünün Öreni olarak adlandırılan bölgede yoğun olarak kaba ve ince işçilikli seramiklerin olduğu ve bu bölgenin altında Yeraltı Yerleşimi bulunduğu görülmüştür. Söz konusu Yeraltı Yerleşimi tuf kayanın oyulması ile oluşturulmuş 50-60 cm'lik girişten girilerek 5 basamaklı merdivenle inilen koridorların sağında, solunda ve aşağıya doğru oluşturulan odalardan ve galerilerden oluşmaktadır. Bazı koridorların sonunda bulunan derin çukur ile tepede bulunan yüzeye çıkan bacaların olduğu görülmüştür. Bu alanlardan yüzeye çıkan bacaların etrafı duvar örülerek üzeri mazgallarla kapatılmıştır. Belli bölgeye kadar girilebilen koridorların duvarlarında kandil konulabilecek küçük oyuklar bulunmaktadır. Yeraltı Yerleşimi'nin üstünde bulunan Sülünün Öreni isimli alanın üzerinde mevsimlik tarımsal faaliyetlerin devam ettiği görülmektedir. Yedi Kapılar Kaya Yerleşimi'nin bir avlu etrafında dizilmiş birbiriyle bağlantılı odalardan oluşan ana kayaya oyulmuş U planlı bir kompleks olduğu görülmüştür. Doğu-batı doğrultusunda uzanan koridorun geçilen iç mekanlarda kemerli ve tonozlu alınlıklar, nişler ve sandukalar ile bir takım süslemeler bulunmaktadır.

**Koruma Şimdiki Tehlikeler:** Tarımsal faaliyetler.

**Şimdiki Durum:** Koruma Derecesi: I. (Bir) Derece Arkeolojik Sit

**Sit Potansiyeli:** I. (Bir) Derece Arkeolojik Sit

**Şimdiki Koruma:** Korumasız

**Hazırlayanlar:** Necdet BAYBOSTAN Arkeolog  
Tarih: 05.06.2017  
Volkan İNAN Şehir Plancısı

**Önerilen Koruma:** Kolluk kuvvetlerince gerekli güvenlik tedbirlerinin alınması.

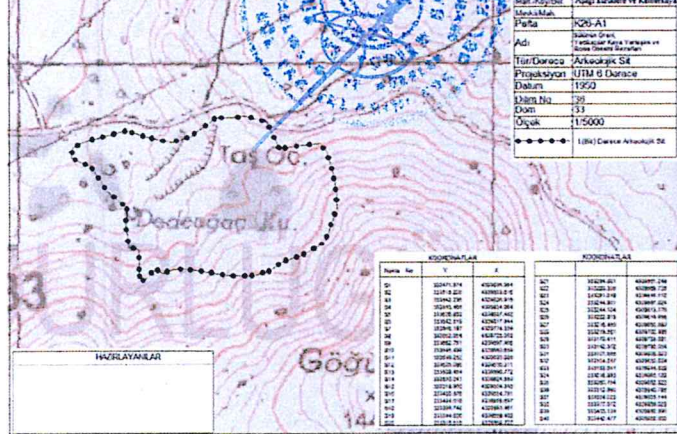
**KONTROL EDEN:** Mehmet Süleyman EKŞİ  
Tarih: 05.06.2017 Bölge Kurulu Müdürü

**Yayın Dizisi:** ASLI GİBİDİR

**ESKİŞEHİR KÜLTÜR VARLIKLARINI KORUMA BÖLGE KURULUNUN**  
14.06.2017 TARİH VE 5325 SAYILI KARARI EKİDİR.

**KURUL KARARLARI:** EKTVKK'nun 09.04.2004 tarih, 2726 sayılı Kararı.  
**REVİZYON:**

**GEEAYK ONAYI:**



AFYONKARAHİSAR İLİ, EMİRDAĞ İLÇESİ, AŞAĞI KURUDERE KÖYÜ İLE BOLVADİN İLÇESİ, KEMERKAYA KÖYÜ  
SÜLÜNÜN ÖRENİ, YEDİKAPILAR KAYA YERLEŞİMİ VE ROMA DÖNEMİ MEZARLARI  
I.(BİR) DERECE ARKEOLOJİK SİT ALANINDA KALAN PARSELLERİN LİSTESİ

İLÇE/KÖY	ADA	PARSEL	BEYANLAR HANESİNE YAZILACAK ŞERH
			<b>"Bir Bölümü I.(Bir) Derece Arkeolojik Sit alanında kalmaktadır"</b>
Afyonkarahisar İli, Emirdağ İlçesi, Aşağı Kurudere Köyü	107	2	"Bir bölümü I.(Bir) Derece Arkeolojik Sit alanında kalmaktadır"
Afyonkarahisar İli, Emirdağ İlçesi, Aşağı Kurudere Köyü	107	3	"Bir bölümü I.(Bir) Derece Arkeolojik Sit alanında kalmaktadır"
Afyonkarahisar İli, Emirdağ İlçesi, Aşağı Kurudere Köyü	107	5	"Bir bölümü I.(Bir) Derece Arkeolojik Sit alanında kalmaktadır"
Afyonkarahisar İli, Emirdağ İlçesi, Aşağı Kurudere Köyü	123	1	"Bir bölümü I.(Bir) Derece Arkeolojik Sit alanında kalmaktadır"
Afyonkarahisar İli, Emirdağ İlçesi, Aşağı Kurudere Köyü	123	2	"Bir bölümü I.(Bir) Derece Arkeolojik Sit alanında kalmaktadır"
Afyonkarahisar İli, Bolvadin İlçesi, Kemer kaya Köyü		3160	"Bir bölümü I.(Bir) Derece Arkeolojik Sit alanında kalmaktadır"
			<b>"Tamamı I.(Bir) Derece Arkeolojik Sit alanında kalmaktadır"</b>
Afyonkarahisar İli, Emirdağ İlçesi, Aşağı Kurudere Köyü	107	1	"Tamamı I.(Bir) Derece Arkeolojik Sit alanında kalmaktadır"
Afyonkarahisar İli, Emirdağ İlçesi, Aşağı Kurudere Köyü	107	4	"Tamamı I.(Bir) Derece Arkeolojik Sit alanında kalmaktadır"
Afyonkarahisar İli, Emirdağ İlçesi, Aşağı Kurudere Köyü	107	6	"Tamamı I.(Bir) Derece Arkeolojik Sit alanında kalmaktadır"
Afyonkarahisar İli, Emirdağ İlçesi, Aşağı Kurudere Köyü	107	7	"Tamamı I.(Bir) Derece Arkeolojik Sit alanında kalmaktadır"
Afyonkarahisar İli, Emirdağ İlçesi, Aşağı Kurudere Köyü	107	8	"Tamamı I.(Bir) Derece Arkeolojik Sit alanında kalmaktadır"
Afyonkarahisar İli, Emirdağ İlçesi, Aşağı Kurudere Köyü	107	9	"Tamamı I.(Bir) Derece Arkeolojik Sit alanında kalmaktadır"
Afyonkarahisar İli, Emirdağ İlçesi, Aşağı Kurudere Köyü	107	10	"Tamamı I.(Bir) Derece Arkeolojik Sit alanında kalmaktadır"
Afyonkarahisar İli, Emirdağ İlçesi, Aşağı Kurudere Köyü	123	3	"Tamamı I.(Bir) Derece Arkeolojik Sit alanında kalmaktadır"