

11.03.277

T.C.
KÜLTÜR VE TURİZM BAKANLIĞI
ESKİŞEHİR KÜLTÜR VARLIKLARINI KORUMA BÖLGE KURULU

KARAR

Toplantı Tarih ve no: 15.06.2017 - 237

Karar Tarih ve no : 15.06.2017 - 5367

Toplantı Yeri
ESKİŞEHİR

Bilecik İli, Osmaneli İlçesi, Düzmeşe Köyü sınırları içerisinde tespit edilen öneri Arapuçtu Gözetleme Kulesi'nin tesciline esas hazırlanan bilgi ve belgelerin değerlendirilmesi istemine ilişkin Bilecik Valiliğinin (İl Kültür ve Turizm Müdürlüğü) 07.04.2017 tarih, 85836379-168/725 sayılı yazısı ve ekleri, ilgili kurum görüşlerinin iletiildiği yazılar, 07.06.2017 tarih, 5079 sayılı dosya inceleme raporu okundu, koordinatlı sit sınırı paftası, sit sınırlarının aktarıldığı kadastral pafta, tescil fişi, fotoğrafları ve dosyası incelendi, yapılan görüşmeler sonucunda;

Bilecik İli, Osmaneli İlçesi, Düzmeşe Köyü sınırları içerisinde tespit edilen ve 2863 sayılı Kanun'un 6. Maddesi kapsamında korunması gerekli kültür varlıklarından olan alanın "Arapuçtu Gözetleme Kulesi" adıyla I.(Bir) Derece Arkeolojik Sit alanı olarak tesciline, hazırlanan tescil fişi, koordinatlı sit sınırı paftası ve sit sınırlarının aktarıldığı kadastral paftanın uygun olduğuna; söz konusu alanda Kültür Varlıklarını Koruma Yüksek Kurulu'nun Arkeolojik Sitler, Koruma ve Kullanma Koşulları'na ilişkin 658 sayılı 05.11.1999 tarihli İlke Kararı'nın ilgili hükümlerinin geçerli olduğuna ve bu hükümlerin geçiş dönemi koruma esasları ve kullanma koşulları olarak belirlenmesine, alanda gerekli güvenlik önlemlerinin artırılmasına ve Kurulumuzdan izinsiz herhangi bir fiziki ve inşai müdahalede bulunulmamasına karar verildi.

BİLECİK-OSMANELİ
DÜZMEŞE KÖYÜ/ARAPUÇTU MEVKİİ
ARAPUÇTU GÖZETLEME KULESİ
H23-B2 1/1000

ESKİŞEHİR KÜLTÜR VARLIKLARINI KORUMA
BÖLGE KURULUNUN
15.06.2017 TARİH 5367 SAYILI KARAR EKİDİR.

ASLI GİBİDİR

Mehmet Süleyman EKŞİ
Bölge Kurulu Müdürü

6 Derece Ed-50 Koordinatları

Asıl No	X	Y
13	4476555.663	749550.441
14	4476558.789	749533.206
15	4476543.989	749552.052
16	4476525.193	749543.508
17	4476503.846	749527.446
18	4476537.966	749506.072
19	4476559.658	749541.641

BİLECİK İLİ, OSMANELİ İLÇESİ,
DÜZMEŞE KÖYÜ
ARAPUÇTU GÖZETLEME KULESİ
I.(BİR) DERECE ARKEOLOJİK SİTİ

.....I.Derece Arkeolojik Sit Sınırı

G.T.A.C. Q

İL: BİLECIK
İLÇESİ: OSMANBEY
MAH: DÜZMEŞE
PAFTA: H23-B-09-C
ARAPUÇTU GÖZETİLEME KULESİ
ÖLÇEK: 1/2000

ESKİŞEHİR KÜLTÜR VARLIKLARINI KORUMA
BÖLGE KURULUNUN
13.06.2017 TARİH 5367 SAYILI KARARI EKİDİR.

ASLI GİBİDİR

Mehmet Süleyman FİKİŞİ
Bölge Kurul Müdürü

ADA
116
28
(Carmon)

108

92

146.0

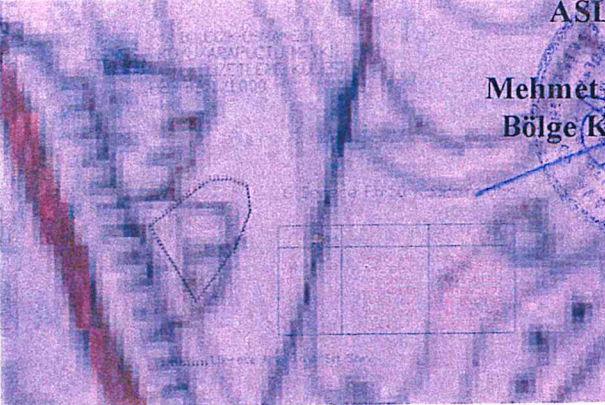




İDİPÇE ARKEOLOJİK SİTESİ

9

339.5

371.5

G. TAĞ

AVRUPA KONSEYİ	KÜLTÜREL VARLIKLARI KORUMA ENVANTERİ		ENVANTER NO:
TÜRKİYE	ESKİŞEHİR KÜLTÜR VARLIKLARINI KORUMA BÖLGE KURULU		SİT HARİTA NO:
İLİ: BİLECİK	İLÇESİ: OSMANELİ	MAHALLE KÖY VEYA MEVKİİ: DÜZMEŞE KÖYÜ ARAPUÇTU MEVKİİ	KADASTRO PAFTA: ADA: PARSEL:
ADI: ARAPUÇTU GÖZETLEME KULESİ			
GENEL TANIM: Bilecik İli, Osmaneli İlçesi, Düzmeşe Köyü, Arapuçtu Mevkii'nde yüksek ve çevreye hakim bir tepenin Osmaneli-İznik karayoluna bakan kısmına konumlandırılmış bir gözetleme kulesidir. Yoğun bir şekilde çalılıklarla ve ağaçlarla kaplıdır. Yüzeide, gözetleme kulesinin moloz taşlarla çevrilmiş bozuk çevre duvarı izlenmekte olup bu duvarın güneybatı kısmında ve doğu yönündeki yoğun defineci tahribatının olduğu kısımda harç kalıntıları görülmektedir. Gözetleme kulesinin doğu ucunda tespit edilen defineci çukurunun kesitlerinde yoğun harç izlenmektedir.			
ŞİMDİKİ TEHLİKELER: Kaçak Kazılar			
ŞİMDİKİ DURUM:			
SİT POTANSİYELİ: I.Derece Arkeolojik Sit		KORUMA DERECESİ: I.Derece Arkeolojik HAZIRLAYANLAR: 05/04/2017 Arkeolog: Abdurrahman AKTAŞ Sanat Tarihçisi: Sevilay BOZKURT	
ŞİMDİKİ KORUMA:		KONTROL EDEN: 05/04/2017 Harun KÜÇÜKAYDIN Müze Müdürü	
ÖNERİLEN KORUMA: Güvenlik Güçleri Tarafından Rutin Olarak Kontrol Edilmelidir.		KURUL KARARLARI:	
YAYIN DİZİSİ:		ESKİŞEHİR KÜLTÜR VARLIKLARINI KORUMA BÖLGE KURULUNUN REVİZYON; 15.06.2017 TARİH 5367 SAYILI KARAR EKİDİR.	
HARİTA & FOTOĞRAFLAR:			
			
<p>ASLI GİBİDİR</p> <p>Mehmet Süleyman EKŞİ Bölge Kurulu Müdürü</p>			
			
			

B. T. A. O.

BİLECİK İLİ, OSMANELİ İLÇESİ, DÜZMEŞE KÖYÜ,
ARAPUÇTU GÖZETLEME KULESİ
I.(BİR)DERECE ARKEOLOJİK SİT ALANINDA KALAN PARSELLERİN LİSTESİ

İLÇE/KÖY	ADA	PARSEL	BEYANLAR HANESİNE YAZILACAK ŞERH
			"Bir Bölümü I.(Bir) Derece Arkeolojik Sit alanında kalmaktadır"
Bilecik İli, Osmaneli İlçesi, Düzmeşe Köyü	116	28	"Bir Bölümü I.(Bir) Derece Arkeolojik Sit alanında kalmaktadır"

E. TACI