

-
T.C.
KÜLTÜR VE TURİZM BAKANLIĞI
DİYARBAKIR KÜLTÜR VARLIKLARINI
KORUMA BÖLGE KURULU
KARAR

Toplantı Tarihi ve No : 08.03.2018-213
Karar Tarihi ve No :08.03.2018-5529
Dosya No :73.03.25

Toplantı Yeri
DİYARBAKIR

Şırnak İli, Güçlükonak İlçesi sınırları içinde yer alan Güçlükonak Dirhe III'ün tescil talebine ilişkin; Diyarbakır Kültür Varlıklarını Koruma Bölge Müdürlüğünün 05.02.2018 gün ve E70921 sayılı yazısı, ekleri ve konuya ilişkin bilgi, belgeler incelendi. Yapılan görüşmeler sonunda;

Şırnak İli, Güçlükonak İlçesi sınırları içinde yer alan Güçlükonak Dirhe III'ün; "Korunması Gerekli Taşınmaz Kültür Varlığı" özelliği gösterdiğinden 2863 sayılı Kanunun Tespit ve Tescil ile ilgili 7. Maddesi uyarınca tesciline Koruma Gurubunun " 1. Grup Yapı " olarak belirlenmesine,

Ekli haritada koordinatlar içinde kalan parsellerin tapu kütüğü beyanlar hanesine " Korunması Gerekli Taşınmaz Kültür Varlığı" şerhinin konulmasına,

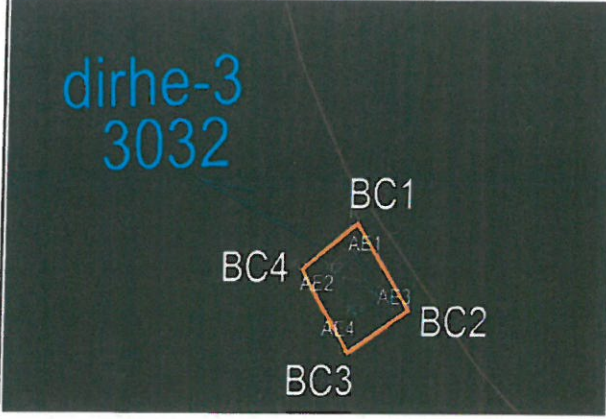
Güçlükonak Dirhe III'ün koruma alanı sınırlarının ekli haritada işaretlendiği şekilde belirlenmesinin uygun olduğuna karar verildi.

AVRUPA KONSEYİ	DOĞAL VE KÜLTÜREL VARLIKLARI KORUMA ENVANTERİ D.K.V.K.K	ANIT	ENVANTER NO :
TÜRKİYE	KÜLTÜR VARLIKLARI VE MÜZELER GENEL MÜDÜRLÜĞÜ		HARİTA NO :
İLİ: Şırnak	İLÇESİ :Güçlükonak	MAHALLE-KÖY-MEVKİ :	KORUMA DERECESESİ
ADRESİ:Şırnak Güçlükonak İlçesi	PAFTA-ADA-PARSEL:		ANITSAL X 2 3
			ÇEVRESEL X 2 3
ADI :Güçlükonak Dirhe III	YAPTIRAN :	YAPAN :	MİMARİ ÇAĞI :Demirçag
	YAPIM TARİHİ :	KİTABE :	VAKFIYE :

GENEL TANIM: Güçlükonak Dirhe III Güçlükonak İlçesinin yaklaşık 1100 metre güneyinde, Şırnak Güçlükonak yolunun 72. Km. sinin hemen batısında yolun kenarında yer almaktadır.

KORUMA DURUMU	A TAŞIYICI YAPI	A DIŞ YAPI	A ÜST YAPI	A SÜSLEME	A RUTUBET	A YOK
C	B B	B C	B C	B ELEMANLARI	B	B İZİ VAR
	C	C	C	C	C	C ÖNEMLİ

VAZİYET PLANI



BUGÜNKÜ SAHİBİ :

YAPILAN ONARIMLAR :

AYRINTILI TANITIM : II. Nolu dirhe ile arasında kuşuçu mu 400-500 metre bulunmaktadır. Bu iki dirhe birbirini görmemektedir. I ve II nolu dirheler arasında derin bir vadi bulunmaktadır. I ve II nolu dirhe karşı vadi yamacında bulunmasına karşılık III nolu dirhe doğu yamaçta yer almaktadır ve diğer iki dirheyi görememektedir. Muhtemelen batı yamaçta farklı 2 yada 3 dirhe daha bulunmalı. Arazi koşulları uygun olmaması nedeniyle vadinin batı kısmında inceleme yapılamadığından tespit yapılamamıştır. III. Dirhe, 9*8,70 metre ebatlarında kareye yakın formludur. İri blok kaba yonu taşlar ile normal irilikteki kaba yonu taşlardan inşa edilmiştir. Korunan duvar yüksekliği 2,60 metredir. Ancak tahrip olmuştur. Gözetleme kulesi olarak kullanıldığı düşünülmektedir.

T.C.
Diyarbakır Kültür Varlıklarını
Koruma Bölge Kurulunun
08.02.2018..tarih ve 5529
Sayılı Karar Eki dir.

TEKNİK BİLGİLER

Su	Elektrik	Isıtma	Kanalizasyon
----	----------	--------	--------------

ORJİNAL KULLANIMI

Gözetleme Kulesi

BUGÜNKÜ KULLANIMI

Terk Edilmiş

ÖNERİLEN KULLANIMI

Gözetleme Kulesi

HAZIRLAYANLAR 02.02.2017

Şeref YUMRUK Ark.

Yılmaz ERGİ Ark.

Kontrol Eden:

Mihriban Karaaslan Müd.

YAYIN DİZİNİ :


1-
2-
3-
4-

(Signatures)

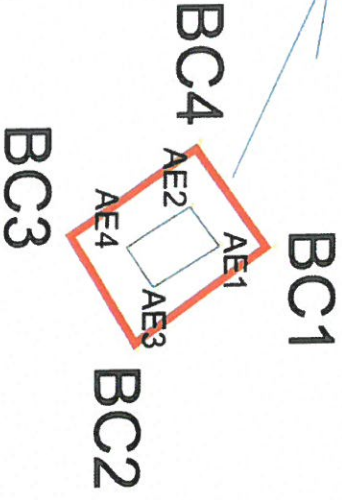
EKLER :

RAPOR	X
FOTOĞRAF	X
RÖLÖVE PROJESİ	
RESTORASYON PROJESİ	
HARİTA	X
KROKİ	
KİTABE	
VAKFIYE	

ONAY :



dirne-3
3032



UTM: 3° ED: 50

Nokta No	Y	X
AE1	493967.374	41 46698.016
AE2	493962.522	41 46694.460
AE3	493972.226	41 46689.988
AE4	493967.369	41 46686.516
BC1	493967.677	41 46704.560
BC2	493979.898	41 46687.483
BC3	493965.644	41 46678.938
BC4	493954.641	41 46695.320

C. Bayraktar

T.C.
Diyarbakır Kültür Varlıkları
Koruma Bölge Kurulunun
08.01.2018...tarif ve ...5529
Sayılı Karar Eki dir.