

T.C.
KÜLTÜR VE TURİZM BAKANLIĞI
DİYARBAKIR KÜLTÜR VARLIKLARINI
KORUMA BÖLGE KURULU
KARAR

Toplantı Tarihi ve No : 08.03.2018-213
Karar Tarihi ve No :08.03.2018-5534
Dosya No :73.03.19

Toplantı Yeri
DİYARBAKIR

Şırnak İli, Güçlükonak İlçesi Ormaniçi Köyü sınırları içinde yer alan Kela Goşt Yerleşmesi, Kaya Mezarı ve Dirhelerin tescil talebine ilişkin; Diyarbakır Kültür Varlıklarını Koruma Bölge Müdürlüğünün 05.02.2018 gün ve E70844 sayılı yazısı, ekleri ve konuya ilişkin bilgi, belgeler incelendi. Yapılan görüşmeler sonunda;

Şırnak İli, Güçlükonak İlçesi Ormaniçi Köyü sınırları içinde yer alan Kela Goşt Yerleşmesi, Kaya Mezarı ve Dirhelerin; “Korunması Gerekli Taşınmaz Kültür Varlığı” özelliği gösterdiğinden 2863 sayılı Kanunun Tespit ve Tescil ile ilgili 7. Maddesi uyarınca sınırları ekli harita üzerine belirlendiği şekliyle I. Derece Arkeolojik Sit Alanı olarak tescilinin uygun olduğuna,

Ekli haritada sit sınırlarını gösteren koordinatlar içinde kalan parsellerin tapu kütüğü beyanlar hanesine “korunması gerekli taşınmaz kültür varlığı” şerhinin konulmasına,

Kela Goşt Yerleşmesi, Kaya Mezarı ve Dirhelerin koruma esasları ve kullanma şartlarının, 2863 sayılı Kanunun 17. Maddesi gereğince, Kültür ve Tabiat Varlıklarını Koruma Yüksek Kurulunun, Arkeolojik Sitler, Koruma ve Kullanma Koşulları Başlıklı 05.11.1999 gün ve 658 sayılı ilke kararının I. Madde’sinde bahsedilen hususlar çerçevesinde belirlenmesine karar verildi.

AVRUPA KONSEYİ	DOĞAL VE KÜLTÜREL VARLIKLARI KORUMA ENVANTERİ	D.K.V.K.E.	S İ T	ENVANTER NO
T Ü R K İ Y E	KÜLTÜR VARLIKLARI VE MÜZELER GENEL MÜDÜRLÜĞÜ			HARİTA NO
İLİ :	İLÇESİ: Güçlükonak	MAHALLE - KÖY VEYA MEVKİİ :	PAFTA :	ADA:
Şırnak				PARSEL:

ADI : **Ormaniçi Dirhe II-III-IV, Kaya Mezarı ve Kela Goşt Yerleşmesi**

GENEL TANIM : Güçlükonak Ormaniçi Vadisi içinde Şırnak Güçlükonak Ormaniçi Dirhe II-III-IV, Kaya Mezarı ve Kela Goşt Yerleşmesi Güçlükonak İlçesinin yaklaşık 20 km. güneydoğusunda, Şırnak-Güçlükonak karayolunun 51. Km. sinde yolun hemen kuzeyinde vadinin içinde yer almaktadır. **II. Dirhe :** Birinci Dirhe ile arasında kuş uçuşu yaklaşık 400 m. mesafe bulunmaktadır. İri kesilmiş düzgün blok taşlar ile, düzgün kesilmiş normal irilikteki taşlar kullanılarak dağın başlangıç zirvesine inşa edilmiştir. 6.70X6.70 metre ebatlarında kare formudur. Yapının tamamına yakını ayakta. Üst kısımda küçük yıkılma ve taş düşmeleri dışında mevcut yükseklik yaklaşık 8 metredir. Köşe taşları 2 metreye yaklaşan uzunluğa kalınlıkları 80 cm. yaklaşmaktadır. Giriş kısmı güneydedir. Kuzey kısımda 95*65 ebatlarında bir penceresi bulunmaktadır.

III. Dirhe : İkinci Dirhe ile arasında kuş uçuşu 100 metre mesafe bulunmaktadır. 5*5 metre ebatlarında kare formudur. İri blok kaba yonu taşlar ile normal irilikteki kaba yonu taşlardan inşa edilmiştir. Duvarlarının büyük kısmı yıkılmıştır. Ayakta duran mevcut yükseklik 2 metre kadardır.

IV. Dirhe, Üçüncü ile arasında kuş uçuşu yaklaşık 100 metre uzaklıkta yer almaktadır. 5.30*4.70 metre ebatlarda kareye yakın formudur. İri blok kaba yonu taşlar ile normal irilikteki kaba yonu taşlardan inşa edilmiştir. Duvarlarının büyük kısmı yıkılmıştır. Ayakta duran mevcut yükseklik 2 metre kadardır. Gözetleme kulesi olarak kullanıldığı düşünülmektedir.

Kaya Mezarı, I. Nolu Dirhe ile II. Nolu dirhe arasında kalan yamacın en sarp yerinde yer almaktadır. Dikdörtgen bir giriş kapısına sahiptir. Yaklaşık 4*3 metre ebatlara sahip olan mezar odası tek odalıdır. İçinde kline bulunmamaktadır. **KELA GOŞHT YERLEŞMESİ :** 4. Dirhe ile kale yerleşmesi arasında kuş uçuşu 100 metrelik mesafe bulunmaktadır. Etrafi sur duvarı ile çevrilidir. Ancak sur duvarların büyük kısmı yıkık durumdadır. Yerleşme üzerinde 1990 yıllarda boşaltılmış bir modern köy yerleşmesi bulunmaktadır.

ŞİMDİKİ TEHLİKELER : Yerleşme üzerinde doğal ve insanı müdahalelerden dolayı büyük tahribat mevcuttur.

ŞİMDİKİ DURUM : Herhangi bir faaliyet yapılmamaktadır.

SİT POTANSİYELİ : I.Derece Arkeolojik Sit Alanı olarak tescil edilmelidir.

KORUMA DEREJESİ I.Derece

HAZIRLAYANLAR

Şeref YUMRUK (Arkeolog)

Yılmaz ERGİ (Arkeolog.)

Kontrol Eden:

Mehriban KARAASLAN (Bölge Kurulu Müdürü)

KORUMA KURULU KARARLARI

KORUMA KURULU ONAYI

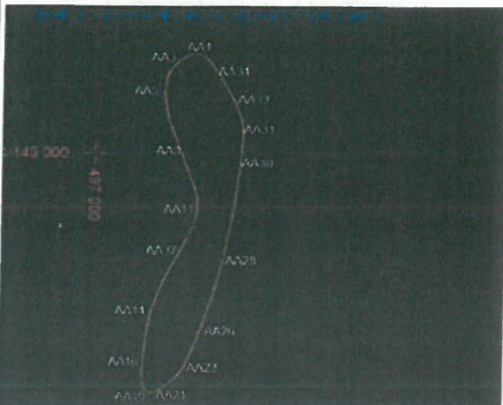

ŞİMDİKİ KORUMA : Herhangi bir koruma önlemi alınmamıştır.

ÖNERİLEN KORUMA : Tescil edilerek ilgili makamlara duyurulması gereklidir.

YAYIN DİZİSİ :





GÖZLEMLER : Alanda bilimsel sondaj, kazı ve temizlik çalışmalarının yapılması gerekmektedir.

HARİTALAR, FOTOĞRAFLAR :



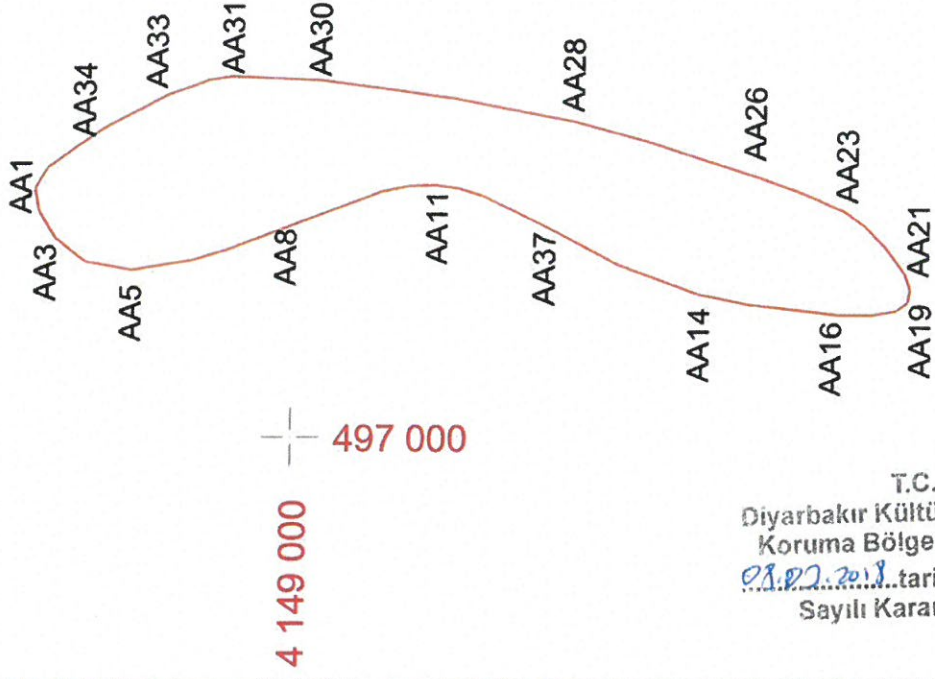
T.C.
Diyarbakır Kültür Varlıkları
Koruma Bölge Kurulunun
.../.../2018 tarih ve 5514.
Sayılı Karar Eki dir.

(Handwritten signatures and stamps)



İl : ŞİRNAK
İlçe : GÜÇLÜKONAK
Mahalle : ORMANIÇI
Projeksiyon : UTM 3°
Datum : ED 50

DIRHE 2-3-4, KAYA MEZARI VE KELAGÖST YERLEŞMESİ



T.C.
Diyarbakır Kültür Varlıkları...
Koruma Bölge Kurulunun
01.02.2018 tarih ve ...5516
Sayılı Karar Eki dir.

A. Bayaz

B.

S.

S.

497108.994	41 491 12.790
497099.501	41 491 11.107
497087.740	41 491 04.069
497077.335	41 490 90.856
497073.799	41 490 70.643
497077.908	41 490 44.361
497082.207	41 490 29.642
497094.419	41 489 97.260
497107.885	41 489 60.823
497110.407	41 489 48.637
497110.771	41 489 37.232
497109.324	41 489 26.768
497076.080	41 488 56.842
497063.130	41 488 20.711
497058.725	41 487 99.219
497054.093	41 487 59.155
497054.131	41 487 44.718
497055.967	41 487 34.116
497059.529	41 487 29.487
497064.785	41 487 28.723
497071.360	41 487 31.105
497083.466	41 487 40.100
497091.702	41 487 48.392
497098.211	41 487 57.458
497107.054	41 487 77.931
497113.746	41 487 96.993
497129.513	41 488 46.116
497138.036	41 488 78.454
497147.768	41 489 29.768
497155.500	41 489 88.481
497157.317	41 490 26.928
497155.710	41 490 36.919
497149.321	41 490 55.459
497134.563	41 490 84.186
497117.911	41 491 07.521
497106.379	41 489 16.572
497093.218	41 488 89.240