

T.C.
KÜLTÜR VE TURİZM BAKANLIĞI
DİYARBAKIR KÜLTÜR VARLIKLARINI
KORUMA BÖLGE KURULU
KARAR

Toplantı Tarihi ve No : 08.03.2018-213
Karar Tarihi ve No :08.03.2018-5536
Dosya No :73.03.21

Toplantı Yeri
DİYARBAKIR

Şırnak İli, Güçlükonak İlçesi sınırları içinde yer alan Kela Kuriki Kalesi, Sarnıçlar ve Dirhe 4'ün tescil talebine ilişkin; Diyarbakır Kültür Varlıklarını Koruma Bölge Müdürlüğünün 05.02.2018 gün ve E71072 sayılı yazısı, ekleri ve konuya ilişkin bilgi, belgeler incelendi. Yapılan görüşmeler sonunda;

Şırnak İli, Güçlükonak İlçesi sınırları içinde yer alan Kela Kuriki Kalesi, Sarnıçlar ve Dirhe 4'ün; "Korunması Gerekli Taşınmaz Kültür Varlığı" özelliği gösterdiğinden 2863 sayılı Kanunun Tespit ve Tescil ile ilgili 7. Maddesi uyarınca sınırları ekli harita üzerine belirlendiği şekliyle I. Derece Arkeolojik Sit Alanı olarak tescilinin uygun olduğuna,

Ekli haritada sit sınırlarını gösteren koordinatlar içinde kalan parsellerin tapu kütüğü beyanlar hanesine "korunması gerekli taşınmaz kültür varlığı" şerhinin konulmasına,

Kela Kuriki Kalesi, Sarnıçlar ve Dirhe 4'ün koruma esasları ve kullanma şartlarının, 2863 sayılı Kanunun 17. Maddesi gereğince, Kültür ve Tabiat Varlıklarını Koruma Yüksek Kurulunun, Arkeolojik Sitler, Koruma ve Kullanma Koşulları Başlıklı 05.11.1999 gün ve 658 sayılı ilke kararının I. Madde'sinde bahsedilen hususlar çerçevesinde belirlenmesine karar verildi.

AVRUPA KONSEYİ	DOĞAL VE KÜLTÜREL VARLIKLARI KORUMA ENVANTERİ	D.K.V.K.E.	S İ T	ENVANTER NO	
T Ü R K İ Y E	KÜLTÜR VARLIKLARI VE MÜZELER GENEL MÜDÜRLÜĞÜ			HARİTA NO	
İLİ :	İLÇESİ: Güçlükonak	MAHALLE - KÖY VEYA MEVKİİ :		PAFTA :	ADA: PARSEL:
Şırnak					
ADI :	Kela Kuruki Kalesi, Su Sarnıçları ve Dirhe IV				

GENEL TANIM : Güçlükonak Kela Kuruki Kalesi, Su Sarnıçları ve Dirhe IV Güçlükonak İlçesinin yaklaşık 1200 metre güneybatısında, Şırnak-Güçlükonak karayolunun 71. Km. sinde yolun hemen batısında yer almaktadır. Hemen güneyinden Dicle Nehri akmaktadır. Vadiye hakim ve vadinin doğu yamacında sarp bir kayalık üzerine kurulmuştur. Kalenin doğu kısmındaki yamaçta 4 adet yan yana sıralanmış bir birinden bağımsız su sarnıçları yer almaktadır. Bu sarnıçlar kalenin hemen eteğinde bulunmaktadır. Sarnıçlardan sonra kaleye çıkılmaktadır. Hem kaleye ait duvar izleri hem de Dirheye ait temel izleri bulunmaktadır. Kale ana kaya yerleşme alanı düzleştirilmiştir. Dirhe kalenin kuzey uç kısmına yerleştirilmiştir. Dirhe IV ana kaya üzerine, İri blok kaba yonu taşlar ile normal irilikteki kaba yonu taşlardan inşa edilmiştir. 8*8 metre ebatlarında kare formulu olan Dirhe IV ile Dirhe III birbirini görmektedir. Her iki dirhe ve kale arasında kuş uçuşu yaklaşık 200-300 metre bulunmaktadır. Kale üzerinde halen duvar izleri bulunmaktadır. Kalenin güneybatı kısmında keskin bir uçurumdan aşağı inen kayaya oyulmuş merdivenler yer almaktadır. Kela Kuruki Kalesinin doğu kısmında yerleşmeyi çevreleyen kale duvarına kalıntılar izlenebilmektedir. Ayrıca Kale üzerinde mimari yapılara ait temel izleri ve kalenin hemen yanında kale ile ilişkisi bulunan ana kayadan taş alınarak kaleye bir koruma alanı 8 metre uzunluğunda ve 4 metre yüksekliğinde koruma amaçlı boşluklu alan yaratılmıştır..

ŞİMDİKİ TEHLİKELER : Yerleşme üzerinde doğal ve insanı müdahalelerden dolayı büyük tahribat mevcuttur.

ŞİMDİKİ DURUM : Herhangi bir faaliyet yapılmamaktadır.

SİT POTANSİYELİ : I.Derece Arkeolojik Sit Alanı olarak tescil edilmelidir.

ŞİMDİKİ KORUMA : Herhangi bir koruma önlemi alınmamıştır.

TAVANILAN KORUMA : Tescil edilerek ilgili makamlara duyurulması gereklidir.

KORUMA DERECESESİ I.Derece

HAZIRLAYANLAR

Şeref YUMRUK (Arkeolog)

Yılmaz ERGİ (Arkeolog.)

Kontrol Eden:

Mehriban KARAASLAN(Bölge Kurulu Müdürü)

KORUMA KURULU KARARLARI


KORUMA KURULU ONAYI

YAYIN DİZİSİ :

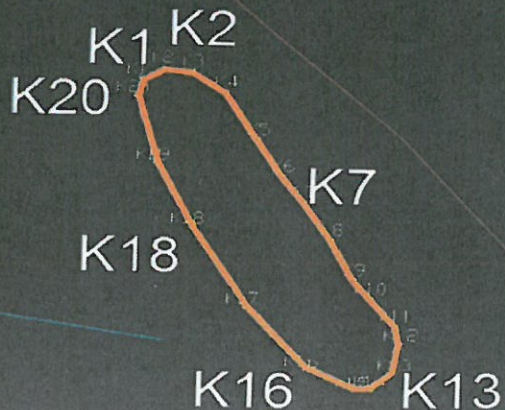
T.C.
Diyarbakır Kültür Varlıklarını
Koruma Bölge Kurulunun
08.05.2018 tarih ve 5536
Sayılı Karar Eki dir.

GÖZLEMLER : Alanda bilimsel sondaj, kazı ve temizlik çalışmalarının yapılması gerekmektedir.




HARİTALAR, FOTOĞRAFLAR :



kela kuruk kalesi
3031

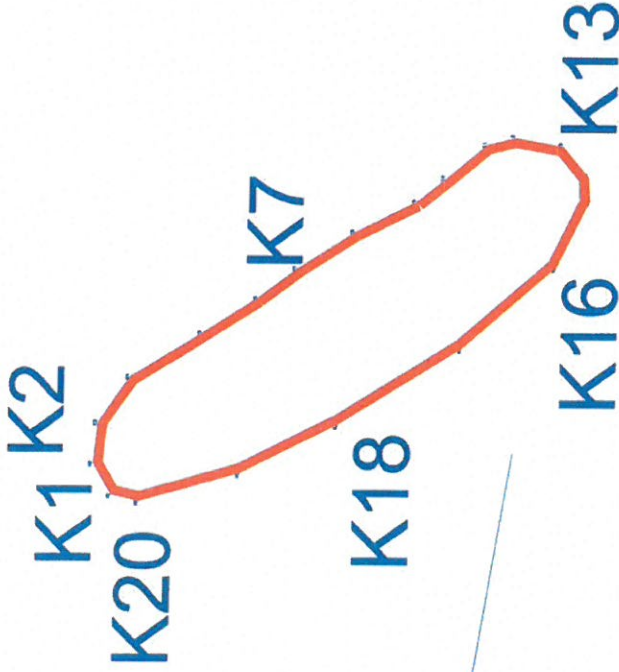


Barış Altınok, Mehmet Akın, Ali Bayrak



UTM 3° ED 50

Nokta No	Y	X
K1	494018.008	41 46631.622
K2	494021.227	41 46633.543
K3	494025.453	41 46633.101
K4	494030.171	41 46629.851
K5	494034.688	41 46622.495
K6	494038.238	41 46616.838
K7	494041.294	41 46612.758
K8	494045.047	41 46606.902
K9	494048.181	41 46600.715
K10	494050.537	41 46597.806
K11	494054.022	41 46593.605
K12	494054.717	41 46590.691
K13	494053.874	41 46585.764
K14	494050.745	41 46583.131
K15	494048.263	41 46582.936
K16	494041.461	41 46586.234
K17	494033.133	41 46595.827
K18	494025.258	41 46608.360
K19	494020.266	41 46618.333
K20	494017.376	41 46628.758



kela kurik kalesi
3031

T.C.
Diyarbakır Kültür Varlıklarını
Koruma Bölge Kurulunun
28.03.2018 tarih ve 5526
Sayılı Karar Eki dir.

Al. Bayar
Gülşen
B. Bayar