

**T.C.**  
**KÜLTÜR VE TURİZM BAKANLIĞI**  
**EDİRNE KÜLTÜR VARLIKLARINI**  
**KORUMA BÖLGE KURULU**  
**K A R A R**

**Toplantı Tarihi-No : 10.04.2018 - 262**  
**Karar Tarihi ve No : 10.04.2018 - 5016**

**Toplantı Yeri**  
**EDİRNE**

Edirne İli, Merkez İlçesi, Koruma Bölge Kurulumuzun 30.01.2014 tarih ve 1492 sayılı kararı ile sınırları belirlenen kentsel sit alanında kalan, Karaağaç1 Mahallesi, 89 pafta, 860 ada 10 parselde Maliye Hazinesi mülkiyetinde kayıtlı olup Trakya Üniversitesi Rektörlüğü'ne tahsisli Karaağaç Tren Garı Kompleksi Alanında yer alan Müdürlüğümüzün 20.03.2018 tarihli ilgi görevlendirmesi gereği tespit çalışması sonucunda tespit edilen Hangar Binası, Su Depoları ile Müştemilat Binası'nın tescil edilmesi istemine ilişkin raportörün 05.04.2018 tarihli raporu okundu, dosyası incelendi, yapılan görüşmeler sonucunda;

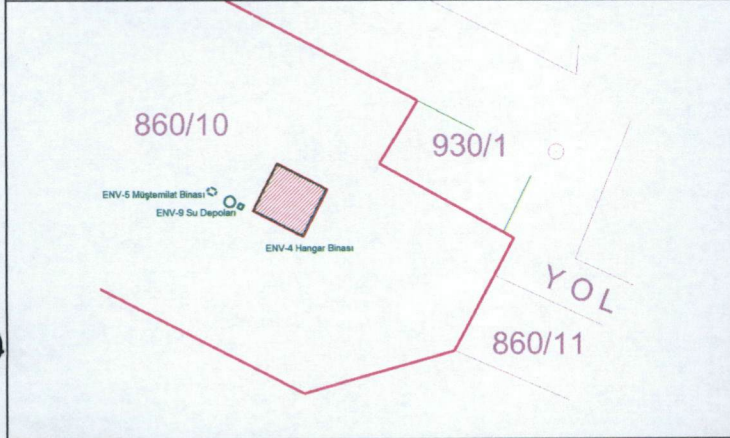
Edirne İli, Merkez İlçesi, Koruma Bölge Kurulumuzun 30.01.2014 tarih ve 1492 sayılı kararı ile sınırları belirlenen kentsel sit alanında kalan, Karaağaç1 Mahallesi, 89 pafta, 860 ada 10 parselde Maliye Hazinesi mülkiyetinde kayıtlı olup Trakya Üniversitesi Rektörlüğü'ne tahsisli Karaağaç Tren Garı Kompleksi Alanında yer alan Hangar Binası, 2 adet Su Deposu ve Müştemilat Binaların 2863 sayılı yasanın 6. ve 7.maddeleri ile Korunması Gerekli Taşınmaz Kültür Varlıklarının ve Sitlerin Tespit ve Tescili Hakkında Yönetmeliğin 4.maddesi gereği Korunması gerekli kültür varlığı olarak tescil edilmelerine, 2863 sayılı yasanın 18.maddesi ile Yüksek Kurulun 05.11.1999 tarih ve 660 sayılı İlke Kararı gereği 2.grup yapı olarak grup tayinlerinin yapılmasına, taşınmazlara ilişkin rölöve, restitüsyon ve restorasyon projelerinin hazırlanarak Kurulumuza sunulmasına karar verildi.

**ASLI GİBİDİR**

AVRUPA KONSEYİ		KÜLTÜREL VARLIKLARI KORUMA ENVANTERİ K.V.K.E			ANIT		ENVANTER NO : 4	
TÜRKİYE							HARİTANO:	
İLİ: Edirne		İLÇESİ: Merkez	MAHALLE KÖY: Karaağaç1 VEYA MEVKİ:			KORUMA DERECESESİ		ANITSAL 2
SOKAK VE KAPINO:		KADASTRO: PAFTA: 89 ADA:860			PARSEL:10		ÇEVRESEL 0	
ADI: Hangar Binası		YAPTIRAN:	YAPIM TARİHİ:	YAPITÜRÜ: Hangar		VAKFIYE:		AYKIRI 0
		YAPAN:	KİTABE:	MİMARİ ÇAĞI: Geç Osmanlı				

GENELTANIMI: İstasyon sahasının (batısında yer alan metruk durumda, üst örtüsünün tamamı ile beden duvarlarının bir kısmının yıkık durumda olduğu harap halde bir yapıdır. Kare planlı, yaklaşık 1250-1300m2 yapı oturum alanına sahip, taş-tuğla duvar örgülü bir yapıdır.

KORUMA DURUMU	A	İYİ	TAŞIYICI	A	DIŞYAPI	A	ÜST YAPI	A	İÇYAPI	A	SÜSLEME ELEMANLARI	A	RUTUBET	A	YOK	
	B	ORTA		B	B	B	B	B	B	B	B	B	B	B	B	İZİVAR
	X	C		FENA	X	C	X	C	X	C	X	C	X	C	X	C



GÖZLEMLER: İstasyon sahasının batısında yer alan metruk durumda, üst örtüsünün tamamı ile beden duvarlarının bir kısmının yıkık durumda olduğu harap halde bir yapıdır. Güney köşedeki ve doğu cephenin ortasında olmak üzere iki adet giriş muhdes olarak tuğla ile örülmüştür. Batı cephedeki çıkışların kemerleri yıkılmış olup, güneybatı köşede tamamen yıkılmıştır.

BUGÜNKÜ SAHİBİ: Maliye Hazinesi

BAKIMDAN SORUMLU OLMASI GEREKEN KURULUŞ: Mülk Sahibi-Tahsisli (Trakya Üniversitesi)

YAPILAN ONARIMLAR:

E.K.V.K. Kurulunun 10.09.2018  
Tarih ve 5016 sayılı karar ektir.



AYRINTILI TANIM: Rumeli demiryollarının İstanbul-Edirne hattının 1871 yılında yapımına başlanan 1873 yılında tamamlanan Cumhuriyet sonrasında ülkemiz sınırları içerisinde kalan istasyon sahasının batısında yer alan metruk durumda, üst örtüsünün tamamı ile beden duvarlarının bir kısmının yıkık durumda olduğu harap halde bir yapıdır. Kare planlı, yaklaşık 1250-1300m2 yapı oturum alanına sahip, taş-tuğla duvar örgülü bir yapıdır. Doğu ve batı cephelerinde tren katarlarının giriş ve çıkışı için altışar adet yassı kemerli açıklıkları bulunmaktadır. Güney köşedeki ve doğu cephenin ortasında olmak üzere iki adet giriş muhdes olarak tuğla ile örülmüştür. Batı cephedeki çıkışların kemerleri yıkılmış olup, güneybatı köşede tamamen yıkılmıştır. Yapı subasman kotu üzerinden yükselmektedir. Yapının kuzey cephesinde dikdörtgen penceresi ile bir adet kapısı bulunmaktadır. Kapı üzerinde iki adet dairesel küçük pencere ile kapının yanında ufak bir kontrol penceresi bulunur. Güney cephesi pencereleri büyük oranda tahrip olmuş olup, yapı dört cephesi itibariyle simetrik yapı sergiler. Giriş-çıkış kapılarının kemerleri ile pencere ve kapıların söve, lento ve kemerleri tuğla örgülüdür. Mimari detaylarda tuğla örgü ile simetrik cephe anlayışıyla yapıya hareket kazandırılmıştır.

FOTOĞRAF ÇEKİMTARİHİ: 20.03.2018

TEKNİK BİLGİLER:	ELEKTRİK:	ISITMA:	KANALİZASYON:

ÖZGÜN KULLANIM: Hangar

BUGÜNKÜ KULLANIM: Kullanılmıyor

ÖNERİLEN KULLANIM:

HAZIRLAYANLAR: Birol HASANBAT Sanat Tarihçi  
Hakan ERDEN Harita Mühendisi

ANALİTİK BİLGİLER:

EKLER: KONTROL EDEN: Yusuf ŞAMİLOĞLU Müdür V.

KATADEDİ	MALZEME:	YAPIMTEKNIĞI:	RAPOR	Var	KURUL ONAYINO:
Zemin	Taş-Tuğla	Kargir	FOTOĞRAF	Var	
YAYIN DİZİNİ :			RÖLÖVEPROJESİ		
			RESTORASYONPROJESİ		
			HARİTA	Var	REVİZYON:
			KROKİ	Var	KURULKARARLARI:
			KİTABE		
			VAKFIYE		

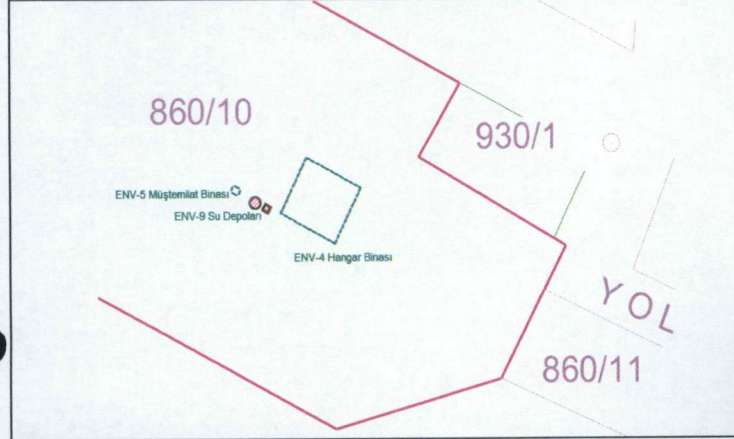
KOORDİNATLAR: T.C. KÜLTÜR VE TURİZM BAKANLIĞI  
EDİRNE KÜLTÜR VARLIKLARINI KORUMA BÖLGE KURULU

Müdür V.

AVRUPA KONSEYİ		KÜLTÜREL VARLIKLARI KORUMA ENVANTERİ K.V.K.E		ENVANTER NO : 9	
TÜRKİYE				HARİTANO:	
İL: Edirne		İLÇESİ: Merkez	MAHALLE KÖY: Karağaçaç1 VEYA MEVKİ:	ANITSAL 2	
SOKAK VE KAPINO:		KADASTRO: PAFTA: 89 ADA:860		KORUMA DERECESESİ	ÇEVRESEL 0
		PARSEL:10		AYKIRI 0	
ADI: Su Depoları		YAPTIRAN:	YAPIM TARİHİ:	YAPI TÜRÜ: Su Deposu	
		YAPAN:	KİTABE:	MİMARİ ÇAĞI: Geç Osmanlı	
				VAKFIYE:	

GENEL TANIMI: İstasyon sahasının batısında yer alan metruk durumda olan biri dairesel formlu, diğer kare planlı, taş örgülü yapılarıdır.

KORUMA DURUMU	A	İYİ	TAŞIYICI	X	A	DIŞYAPI	A	ÜST YAPI	X	A	İÇYAPI	X	A	SÜSLEME ELEMENLARI	A	RUTUBET	X	A	YOK						
	X	B		ORTA	B	X		B		B	B		B	B		B		B	B	B	B	B	B	B	B
		C		FENA	C	C		C		C	C		C	C		C		C	C	C	C	C	C	C	C



GÖZLEMLER: Aynı ekseninde yapılan batıda yer alan dairesel formlu su deposu daha önce yapılmış olduğu, doğusunda yer alan kare formlu su deposu ise kapasite artışı nedeniyle sonradan yapılmış olduğu düşünülmektedir. Her iki depo 1m civarında yüksekliği bulunan bağlantıya sahiptir.



BUGÜNKÜ SAHİBİ: Maliye Hazinesi

BAKIMDAN SORUMLU OLMASI GEREKEN KURULUŞ: Mülk Sahibi-Tahsisli (Trakya Üniversitesi)

YAPILAN ONARIMLAR:

E.K.V.K. Kurulunun 10.06.2017  
Tarih ve 5016 sayılı karar ekidir.

AYRINTILI TANIM: Rumeli demiryollarının İstanbul-Edirne hattının 1871 yılında yapımına başlanan 1873 yılında tamamlanan Cumhuriyet sonrasında ülkemiz sınırları içerisinde kalan istasyon sahasının batısında yer alan metruk durumda olan biri dairesel formlu, diğer kare planlı, taş örgülü yapılarıdır. Aynı ekseninde yapılan batıda yer alan dairesel formlu su deposu daha önce yapılmış olduğu, doğusunda yer alan kare formlu su deposu ise kapasite artışı nedeniyle sonradan yapılmış olduğu düşünülmektedir. Her iki depo 1m civarında yüksekliği bulunan bağlantıya sahiptir. Dairesel formlu deponun batı cephesinde bir adet kapısı olup, kapı üzeri hafif yassı kemer ve kilit taşı yapılmıştır. Kapı üzerinde 1, güney cephesinde zemin ve üst kotta olmak üzere 2 adet havalandırma penceresi bulunur. Yapı silme saçak ile sonlanmakta olup, çatısında dairesel formlu metal su deposu bulunmaktadır. Kare formlu deponun ise kuzey cephesinde bir kapısı ile doğu cephesinde bir adet kapatılmış penceresi bulunmaktadır. Kare planlı depo dairesel planlı depodan daha yüksek olup, üst kotta iki kademeli silme kuşaklıdır. Çatısında dairesel formlu metal su deposu bulunmaktadır.

FOTOĞRAF ÇEKİMTARİHİ: 20.03.2018

TEKNİK BİLGİLER:	ELEKTRİK:	ISITMA:	KANALİZASYON:

ÖZGÜN KULLANIM: Su Deposu

BUGÜNKÜ KULLANIM: Kullanılmıyor

ÖNERİLEN KULLANIM:

HAZIRLAYANLAR: Birol HASANBAT Sanat Tarihçi  
Hakan ERDEN Harita Mühendisi

ANALİTİK BİLGİLER:

EKLER:

KONTROL EDEN:  
Yusuf ŞAMILOĞLU  
Müdür V.

KATADEDİ	MALZEME:	YAPIMTEKNİĞİ:
Zemin	Taş	Kargir

RAPOR	Var	KURUL ONAYI:
FOTOĞRAF	Var	
RÖLÖVE PROJESİ		
RESTORASYON PROJESİ		
HARİTA	Var	REVİZYON:
KROKİ	Var	KURUL KARARLARI:
KİTABE		
VAKFIYE		

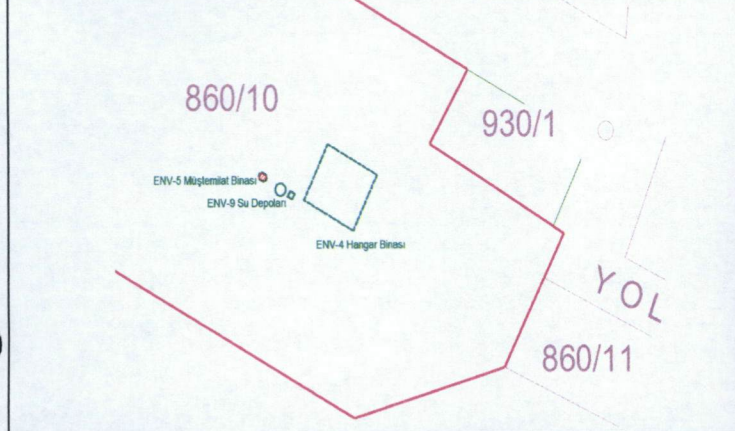
T.C.  
KÜLTÜR VE TURİZM BAKANLIĞI  
EDİRNE KÜLTÜR VARLIKLARINI  
KORUMA BÖLGE KURULU

KOORDİNATLAR :

AVRUPA KONSEYİ		KÜLTÜREL VARLIKLARI KORUMA ENVANTERİ K.V.K.E		ANIT		ENVANTER NO : 5	
TÜRKİYE						HARİTANO:	
İLİ: Edirne		İLÇESİ: Merkez		MAHALLE KÖY: Karaağaç1 VEYA MEVKİ:		ANITSAL 2	
SOKAK VE KAPINO:		KADASTRO: PAFTA: 89 ADA:860		PARSEL:10		ÇEVRESEL 0	
ADI: Müştemilat Binası		YAPTIRAN:		YAPIM TARİHİ:		YAPI TÜRÜ: Müştemilat	
		YAPAN:		KİTABE:		MİMARİ ÇAĞI: Geç Osmanlı	
						VAKFIYE:	

GENELTANIMI: İstasyon sahasının batısında yer alan metruk durumda bulunan dikdörtgen planlı, taş örgülü, beşik çatılı ve Marsilya tipi kiremit örtülü bir yapıdır.

KORUMA DURUMU	İYİ		TAŞIYICI		DIŞYAPI		ÜST YAPI		İÇYAPI		SÜSLEME ELEMANLARI		RUTUBET		YOK	
	A	B	A	B	A	B	A	B	A	B	A	B	A	B	A	B
	X		X		X		X		X		X		X		X	
	ORTA														İZİVAR	
	FENA														ÖNEMLİ	



GÖZLEMLER: Çatısının bir kısmı ile kapısı tahrip olmuş olup, pencereleri kapatılmıştır.

BUGÜNKÜ SAHİBİ: Maliye Hazinesi

BAKIMDAN SORUMLU OLMASI GEREKEN KURULUŞ: Mülk Sahibi-Tahsisli (Trakya Üniversitesi)

YAPILAN ONARIMLAR: Rumeli demiryollarının İstanbul-Edirne hattının 1871 yılında yapımına başlanan 1873 yılında tamamlanan Cumhuriyet sonrasında ülkemiz sınırları içerisinde kalan istasyon sahasının batısında yer alan metruk durumda bulunan dikdörtgen planlı, taş örgülü, beşik çatılı ve Marsilya tipi kiremit örtülüdür. Subasman seviyesi üzerinden yükselen yapının güneydoğu cephesinde bir adet kapısı, doğu ve batı cephelerinde birer adet penceresi bulunmakta olup, kuzeydoğu cephesi sağırdır. Çatısının bir kısmı ile kapısı tahrip olmuş olup, pencereleri kapatılmıştır. Kapı ve pencereleri yassı kemerli ile denizlikleri tuğla örgülüdür.



AYRINTILI TANIM:

**E.K.V.K. Kurulunun 10.09.2018**  
**Tarih ve 5016 sayılı karar ekidir.**

**T.C.**  
**KÜLTÜR VE TURİZM BAKANLIĞI**  
**EDİRNE KÜLTÜR VARLIKLARINI**  
**KORUMA BÖLGE KURULU**

FOTOĞRAF ÇEKİMTARİHİ:		20.03.2018	
TEKNİK BİLGİLER:	ELEKTRİK:	ISITMA:	KANALİZASYON:
ÖZGÜN KULLANIM: Müştemilat			
BUGÜNKÜ KULLANIM: Kullanılmıyor			
ÖNERİLEN KULLANIM:			
HAZIRLAYANLAR:	Birol HASANBAT	Sanat Tarihçi	
	Hakan ERDEN	Harita Mühendisi	

ANALİTİK BİLGİLER:			EKLER:		KONTROL EDEN: Yusuf ŞAMİLOĞLU Müdür V.	
KATADEDİ	MALZEME:	YAPIMTEKNİĞİ:	RAPOR	Var	KURUL ONAYI:	
Zemin	Taş-Tuğla	Kargir	FOTOĞRAF	Var	REVİZYON:	
YAYIN DİZİNİ :			RÖLÖVE PROJESİ		KURUL KARARLARI:	
			RESTORASYON PROJESİ			
			HARİTA	Var		
			KROKİ	Var		
			KİTABE			
			VAKFIYE			

KOORDİNATLAR