

T.C.
KÜLTÜR ve TURİZM BAKANLIĞI
Bursa Kültür Varlıklarını Koruma Bölge Kurulu

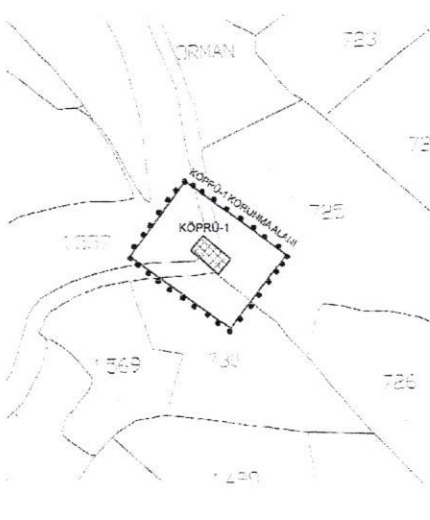

KARAR

Toplantı Tarihi ve No : 03.07.2017/308
Karar Tarihi ve No : 03.07.2017/7124

Toplantı Yeri
BURSA

Bursa ili, Osmangazi ilçesi, Selçukgazi Mahallesinde yer alan 7 adet köprü ve menfezin “korunması gerekli taşınmaz kültür varlığı” tescil edilmesi talebine ilişkin Karayolları Genel Müdürlüğü 14.Bölge Müdürlüğü’nün 23.12.2015 tarih ve 472606 sayılı yazısı ekleri ile Müdürlüğün 03.07.2017 tarih ve 3431 sayılı tarihli okundu, ekleri ve ilgili dosyası incelendi, yapılan görüşmeler sonucunda;

Bursa ili, Osmangazi ilçesi, Selçukgazi Mahallesinde yer alan 7 adet köprü ve menfezin; 2863 sayılı yasanın 6.maddesi ile ilgili yönetmeliğinde belirtilen özellikleri taşıması nedeniyle aynı yasanın 7.maddesi gereğince “korunması gerekli taşınmaz kültür varlığı” olarak tescil edilmesine, koruma grubunun KTVKYK ‘nın 05.11.1999/660 tarih/sayılı ilke kararı uyarınca 1.grup olarak belirlenmesine, kararımız eki haritada koordinatları verilen korunma alan sınırlarının uygun olduğuna, anılan yasa ve yürürlükteki yönetmelik uyarınca tescil ve korunma alanı sınırlarının ilanının ilgili kurumlarca gerçekleştirilmesi ve tapunun beyanlar hanesine ‘koruma grubu ve tescil’ şerhinin konularak belgeleriyle birlikte Kurul Müdürlüğüne bilgi verilmesine, söz konusu menfez ve köprülerin korunmasına yönelik hazırlanacak rölöve ile restitüsyon ve restorasyon projelerinin değerlendirilmek üzere Kurulumuza iletilmesine karar verildi.

AVRUPA KONSEYİ	DOĞAL VE KÜLTÜREL VARLIKLARI KORUMA ENVANTERİ D.K.V.K.E.		ANIT	ENVANTER NO: A 489				
TÜRKİYE	KÜLTÜR VARLIKLARI VE MÜZELER GENEL MÜDÜRLÜĞÜ			HARİTA NO:				
İLİ: BURSA	İLÇESİ: OSMANGAZI	MAHALLESİ: SELÇUKGAZI		KORUMA	ANITSAL	1	2	3
SOKAK: ÜÇYOL KAPI NO:15	KADASTRO PAFTA: ADA: PARSEL:		DERECESİ	ÇEVRESEL	1	2	3	
				ÇEVREYE AYKIRI	1	2	3	
ADI:	YAPTIRAN:	YAPAN:	MİMARİ ÇAĞI: (ÜSLUP)					
KÖPRÜ	YAPIM TARİHİ:	KİTABE:	VAKFIYE					
GENEL TANIM: Bursa ili, Osmangazi ilçesi, Seçukgazi Mahallesi köprü ve menfez (1 nolu menfez)								
KORUMA DURUMU	A İYİ	TAŞIYICI YAPI	A DIŞ YAPI	A ÜST YAPI	A İÇ YAPI	A SÜSLEME ELEMENLARI	A RUTUBET	A YOK
	B ORTA		B	B	B	B	B	B İZİ VAR
	C FENA		C	C	C	C	C	C ÖNEMLİ
VAZİYET PLANI				FOTOĞRAF				
								

BUGÜNKÜ SAHİBİ	BAKIMINDAN SORUMLU OLMASI GEREKEN KURULUŞ: Mülkiyet Sahibi				
YAPILAN ONARIMLAR:					
AYRINTILI TANIM:					
Söz konusu menfez kare kesitli moloz taş ve kesme taş bloklardan oluşan menfezin tabliyesi betonarmedir. Kemer genişliği 2 mt, Yüksekliği 1,85 mt ve uzunluğu 7,10 mt dir. Karma malzeme kullanımı ve yapım tekniği ile kendine has ve ilk yapım dönemine özgü öğeler içeren menfez yapısı ilk yapıldığı dönemin yapı sanatını anlamamıza yarayan bir belge niteliğindedir.					
(ED-50) 6 Derece Korunma Alanı Köşe Koordinatları					
NoktaNo	Y	X	NoktaNo	Y	X
X0	681873.371	4467539.970	X1	681832.451	4467486.129
X2	681799.070	4467593.811	X3	681756.689	4467538.893
Köprü Yeri Enlem : 40.336911° , Boylam: 29.139943°					
TEKNİK BİLGİLER					
SU					
ELEKTRİK					
ISITMA					
KANALİZASYON					
ORJİNAL KULLANIMI: Menfez					
BUGÜNKÜ KULLANIMI:					
ÖNERİLEN KULLANIMI: Menfez					
HAZIRLAYANLAR: 10.06.2017					
Ebru ERDOĞDU KARA-Mühür					
Halil GENÇ-İnş. Mühür					
KONTROL EDEN: Serpil Akın					
KURUL ONAYI NO:					
REVİZYON:					
KURUL KARARLARI					
YAYIN DİZİNİ:					
Bursa Koruma Bölge Kurulunun 3.7.2017 gün ve 7124 sayılı karar ekidir.					
EKLER: RAPOR FOTOĞRAF RÖLÖVE PROJESİ RESTORASYON PROJESİ HARİTA KRÖKİ KİTABE VAKFIYE					

AVRUPA KONSEYİ	DOĞAL VE KÜLTÜREL VARLIKLARI KORUMA ENVANTERİ D.K.V.K.E.		ANIT		ENVANTER NO: A 490
TÜRKİYE	KÜLTÜR VARLIKLARI VE MÜZELER GENEL MÜDÜRLÜĞÜ				HARİTA NO:
İLİ: BURSA	İLÇESİ: OSMANGAZI	MAHALLESİ: SELÇUKGAZİ	KORUMA	ANITSAL	1 2 3
SOKAK: ÜÇYOL KAPI NO: 15	KADASTRO PAFTA: ADA: PARSEL:		DERECESİ	ÇEVRESEL	1 2 3
				ÇEVREYE AYKIRI	1 2 3
ADI: KÖPRÜ	YAPTIRAN:	YAPAN:	MİMARİ ÇAĞI: (ÜSLUP)		
	YAPIM TARİHİ:	KİTABE:	VAKFIYE		
GENEL TANIM: Bursa ili, Osmangazi ilçesi, Secukgazi Mahallesi köprü ve menfez (2 nolu menfez)					
KORUMA DURUMU	A İYİ	TAŞIYICI YAPI	A DIŞ YAPI	A ÜST YAPI	A İÇ YAPI
	B ORTA		B	B	B
	C FENA		C	C	C
				A SÜSLEME	A RUTUBET
				B ELEMANLARI	B
				C	C
					A YOK
					B İZİ VAR
					C ÖNEMLİ
VAZİYET PLANI	FOTOĞRAF				

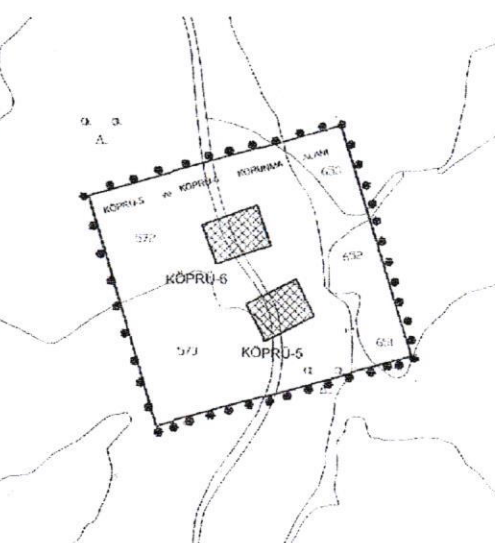


BUGÜNKÜ SAHİBİ	BAKIMINDAN SORUMLU OLMASI GEREKEN KURULUŞ: Mülkiyet Sahibi				
YAPILAN ONARIMLAR:					
AYRINTILI TANIM:	TEKNİK BİLGİLER	SU	ELEKTRİK	ISITMA	KANALİZASYON
	ORJİNAL KULLANIMI: Menfez				
	BUGÜNKÜ KULLANIMI:				
	ÖNERİLEN KULLANIMI: Menfez				
	HAZIRLAYANLAR:	10.06.2017			
	Ebru ERDOĞDU KARA-Mimar				
	Halil GENÇ-İnş. Mühendisi				
	KONTROL EDEN: Serpil ARIK	10.06.2017			
	KURUL ONAYI NO: 03.07.2017				
YAYIN DİZİNİ:	EKLER				
	RAPOR				
	FOTOĞRAF				
	RÖLÖF PROJESİ				
	RESTORASYON PROJESİ				
	HARİTA				
	KROKİ				
	KİTABE				
	VAKFIYE				
	REVİZYON:				
	KURUL KARARLARI				
	Bursa Koruma Bölge Kurulunun 3.7.2017 gün ve 7.124 sayılı karar ekidir.				

AVRUPA KONSEYİ	DOĞAL VE KÜLTÜREL VARLIKLARI KORUMA ENVANTERİ D.K.V.K.E.		ANIT	ENVANTER NO: A491											
TÜRKİYE	KÜLTÜR VARLIKLARI VE MÜZELER GENEL MÜDÜRLÜĞÜ			HARİTA NO:											
İL: BURSA	İLÇESİ: OSMANGAZİ	MAHALLESİ: SELÇUKGAZİ		KORUMA	ANITSAL	1	2	3							
SOKAK: ÜÇYOL KAPI NO:15	KADASTRO PAFTA: ADA: PARSEL:		DERECESİ	ÇEVRESEL	1	2	3								
ADI:	YAPTIRAN:	YAPAN:	MİMARİ ÇAĞI: (ÜSLUP)	ÇEVREYE AYKIRI	1	2	3								
KÖPRÜ	YAPIM TARİHİ:	KITABE:	VAKFIYE												
GENEL TANIM: Bursa ili, Osmangazi ilçesi, Seçukgazi Mahallesi köprü ve menfez (3 nolu kenfez)															
KORUMA DURUMU	A	IYI	TAŞIYICI YAPI	A	DIŞ YAPI	A	ÜST YAPI	A	İÇ YAPI	A	SÜSLEME ELEMENLARI	A	RUTUBET	A	YOK
	B	ORTA		B		B		B		B		B		B	İZİ VAR
	C	FENA		C		C		C		C		C		C	ÖNEMLİ
VAZİYET PLANI					FOTOĞRAF										

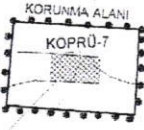

BUGÜNKÜ SAHİBİ	BAKIMINDAN SORUMLU OLMASI GEREKEN KURULUŞ: Mülkiyet Sahibi				
YAPILAN ONARIMLAR:					
AYRINTILI TANIM:					
<p>Kemer genişliği 1,95 mt, Yüksekliği 2,20 mt ve uzunluğu 7,00 mt dir. Kesme taş ve moloz taş karma malzeme kullanımı ve yapım tekniği ile kendine has ve ilk yapım dönemine özgü öğeler içeren menfez yapısı ilk yapıldığı dönemin yapı sanatını anlamamıza yarayan bir belge niteliğindedir..</p>					
(ED-50) 3 Derece Korunma Alanı Köşe Koordinatları					
NoktaNo	Y	X	NoktaNo	Y	X
X0	427231.367	4468008.687	X1	427210.746	4467950.578
X2	427146.941	4468036.182	X3	427128.260	4467982.229
Köprü Yeri Enlem: 40.341583° , Boylam: 29.142454°					
TEKNİK BİLGİLER					
SU					
ELEKTRİK					
ISITMA					
KANALİZASYON					
ORJİNAL KULLANIMI: Menfez-köprü					
BUGÜNKÜ KULLANIMI:					
ÖNERİLEN KULLANIMI: Menfez-köprü					
HAZIRLAYANLAR: 10.06.2017					
Ebru ERDOĞDU KAP...					
Halil GENÇ-İns. Mühürü					
KONTROL EDEN: Serpil...					
KURUL ONAYI NO:					
YAYIN DİZİNİ:					
<p>Bursa Koruma Bölge Kurulunun 3.7.2017 gün ve 7.124 sayılı karar ekidir.</p>					
EKLER:					
RAPOR					
FOTOĞRAF					
KORUMA PROJESİ					
RESTORASYON PROJESİ					
HARİTA					
KRONİK					
KİTABE					
VAKFIYE					
REVİZYON: 11					
KURUL KARARLARI					

AVRUPA KONSEYİ	DOĞAL VE KÜLTÜREL VARLIKLARI KORUMA ENVANTERİ D.K.V.K.E.		ANIT	ENVANTER NO: A 432											
TÜRKİYE	KÜLTÜR VARLIKLARI VE MÜZELER GENEL MÜDÜRLÜĞÜ			HARİTA NO:											
İLİ: BURSA	İLÇESİ: OSMANGAZI	MAHALLESİ: SELÇUKGAZI	KORUMA	ANITSAL	1	2	3								
SOKAK: ÜÇYOL KAPI NO:15	KADASTRO PAFTA: ADA: PARSEL:		DERECESİ	ÇEVRESEL	1	2	3								
				ÇEVREYE AYKIRI	1	2	3								
ADI:	YAPTIRAN:	YAPAN:	MİMARİ ÇAĞI: (ÜSLUP)												
KÖPRÜ	YAPIM TARİHİ:	KİTABE:	VAKFIYE												
GENEL TANIM: Bursa ili, Osmangazi ilçesi, Seçukgazi Mahallesi köprü ve menfez (4 nolu menfez)															
KORUMA DURUMU	A	IYI	TAŞIYICI YAPI	A	DIŞ YAPI	A	ÜST YAPI	A	İÇ YAPI	A	SÜSLEME ELEMENLARI	A	RUTUBET	A	YOK
	B	ORTA		B		B		B		B		B		B	İZİ VAR
	C	FENA		C		C		C		C		C		C	ÖNEMLİ
VAZİYET PLANI				FOTOĞRAF											

BUGÜNKÜ SAHİBİ	BAKIMINDAN SORUMLU OLMASI GEREKEN KURULUŞ: Mülkiyet Sahibi				
YAPILAN ONARIMLAR:					
AYRINTILI TANIM:					
<p>Kemer genişliği 3,00 mt, Yüksekliği 2,30 mt ve uzunluğu 7,10 mt dir. Kesme taş ve moloz taş karma malzeme kullanımı ve yapım tekniği ile kendine has ve ilk yapım dönemine özgü öğeler içeren menfez yapısı ilk yapıldığı dönemin yapı sanatını anlamamıza yarayan bir belge niteliğindedir..</p>					
(ED-50) 3 Derece Korunma Alanı Köşe Koordinatları					
NoktaNo	Y	X	NoktaNo	Y	X
X0	427155.145	4468974.190	X1	427138.067	4468938.851
X2	427095.486	4469001.939	X3	427078.684	4468966.683
Köprü Yeri Enlem: 40.350392° , Boylam: 29.141658°					
TEKNİK BİLGİLER					
SU					
ELEKTRİK					
ISITMA					
KANALİZASYON					
ORJİNAL KULLANIMI: Menfez					
BUGÜNKÜ KULLANIMI:					
ÖNERİLEN KULLANIMI: Menfez					
HAZIRLAYANLAR: 10.06.2017					
Ebru ERDOĞDU KARA-Mimar					
Halil GENÇ-İnş. Mühendisi					
KONTROL EDEN: Serpil ZENGİN Müh. 10.06.2017					
KURUL ONAYI NO:					
EKLER:					
RAPOR					
FOTOĞRAF					
RÖLÖVE PROJESİ					
RESTORASYON PROJESİ					
HARİTA					
KROKİ					
KİTABE					
VAKFIYE					
REVİZYON: 11					
KURUL KARARLARI					
<p>Bursa Koruma Bölge Kurulunun 37.2017.gün ve 7.124.sayıllı karar ekidir.</p>					

AVRUPA KONSEYİ	DOĞAL VE KÜLTÜREL VARLIKLARI KORUMA ENVANTERİ D.K.V.K.E.		ANIT	ENVANTER NO: A 493-434					
TÜRKİYE	KÜLTÜR VARLIKLARI VE MÜZELER GENEL MÜDÜRLÜĞÜ		HARİTA NO:						
İLİ: BURSA	İLÇESİ: OSMANGAZI	MAHALLESİ: SELÇUKGAZI	KORUMA	ANITSAL 1 2 3					
SOKAK: ÜÇYOL KAPI NO:15	KADASTRO PAFTA: ADA: PARSEL:		DERECESİ	ÇEVRESEL 1 2 3 ÇEVREYE AYKIRI 1 2 3					
ADI: KÖPRÜLER	YAPTIRAN:	YAPAN:	MİMARİ ÇAĞI: (ÜSLUP)						
	YAPIM TARİHİ:	KİTABE:	VAKFIYE						
GENEL TANIM: Bursa ili, Osmangazi ilçesi, Seccukgazi Mahallesi köprü ve menfez (5 ve 6 nolu menfez)									
KORUMA DURUMU	A İYİ	TAŞIYICI YAPI	A	DIŞ YAPI	A ÜST YAPI	A İÇ YAPI	A SÜSLEME	A RUTUBET	A YOK
	B ORTA		B		B		B ELEMANLARI	B	B İZİ VAR
	C FENA		C		C		C	C	C ÖNEMLİ
VAZİYET PLANI	FOTOĞR								
	 5 nolu  6 nolu								

BUGÜNKÜ SAHİBİ	BAKIMINDAN SORUMLU OLMASI GEREKEN KURULUŞ: Mülkiyet Sahibi				
YAPILAN ONARIMLAR:					
AYRINTILI TANIM:					
5 nolu kemer Kemer genişliği 1,00 mt, Yüksekliği 2,00 mt ve uzunluğu 10,0mt dir.					
6 nolu kemer Kemer genişliği 1,00 mt, Yüksekliği 2,00 mt ve uzunluğu 7,10mt dir.					
Kesme taş ve moloz taş karma malzeme kullanımı ve yapım tekniği ile kendine has ve ilk yapım dönemine özgü öğeler içeren menfez yapısı ilk yapıldığı dönemin yapı sanatını anlamamıza yarayan bir belge niteliğindedir..					
(ED-50) 3 Derece					
NoktaNo	Y	X	NoktaNo	Y	X
X0	427108.918	4469793.050	X1	427077.372	4469899.526
X2	426991.726	4469762.691	X3	426961.899	4469868.252
Köprü-5	Enlem: 40.358011°	Boylam: 29.140731°			
Köprü-6	Enlem: 40.358317°	Boylam: 29.140490°			
TEKNİK BİLGİLER					
SU					
ELEKTRİK					
ISITMA					
KANALİZASYON					
ORJİNAL KULLANIMI: Menfez					
BUGÜNKÜ KULLANIMI:					
ÖNERİLEN KULLANIMI: Menfez					
HAZIRLAYANLAR: 10.06.2017					
Ebru ERDOĞDU KARA-Mimar					
Halil GENÇ-İnş. Mühendisi					
KONTROL EDEN: Serpil 10.06.2017					
KURUL ONAYI NO:					
EKLER:					
RAPOR					
FOTOĞRAF					
RÖLÖVE PROJESİ					
RESTORASYON PROJESİ					
HARİTA					
KROKİ					
KİTABE					
VAKFIYE					
REVİZYON:					
KURUL KARARLARI					
Bursa Koruma Bölge Kurulunun 31.07.2017 gün ve 7124 sayılı karar ekidir.					

AVRUPA KONSEYİ	DOĞAL VE KÜLTÜREL VARLIKLARI KORUMA ENVANTERİ D.K.V.K.E.		ANIT	ENVANTER NO: 495										
TÜRKİYE	KÜLTÜR VARLIKLARI VE MÜZELER GENEL MÜDÜRLÜĞÜ			HARİTA NO:										
İL: BURSA	İLÇESİ: OSMANGAZİ	MAHALLESİ: SELÇUKGAZİ		KORUMA	ANITSAL	1 2 3								
SOKAK: ÜÇYOL KAPI NO:15	KADASTRO PAFTA: ADA: PARSEL:		DERECESİ	ÇEVRESEL	1 2 3									
				ÇEVREYE AYKIRI	1 2 3									
ADI:	YAPTIRAN:	YAPAN:	MİMARİ ÇAĞI: (ÜSLUP)											
KÖPRÜ	YAPIM TARİHİ:	KİTABE:	VAKFIYE											
GENEL TANIM: Bursa ili, Osmangazi ilçesi, Seçukgazi Mahallesi köprü ve menfez (7 nolu menfez)														
KORUMA DURUMU	A İYİ	TAŞIYICI YAPI	A	DIŞ YAPI	A	ÜST YAPI	A	İÇ YAPI	A	SÜSLEME ELEMENLARI	A	RUTUBET	A	YOK
	B ORTA		B		B		B		B		B		B	İZİ VAR
	C FENA		C		C		C		C		C		C	ÖNEMLİ
VAZİYET PLANI			FOTOĞR											
														

BUGÜNKÜ SAHİBİ	BAKIMINDAN SORUMLU OLMASI GEREKEN KURULUŞ: Mülkiyet Sahibi			
YAPILAN ONARIMLAR:				
AYRINTILI TANIM:				
Tabliyesi betoarme olan köprünün ; ayak korniş ve korkuluk kısımları Kesme taştan yapılmıştır.Malzeme kullanımı ve yapım tekniği ile kendine has ve ilk yapım dönemine özgü öğeler içeren menfez yapısı ilk yapıldığı dönemin yapı sanatını anlamamıza yarayan bir belge niteliğindedir..				
TEKNİK BİLGİLER				
SU				
ELEKTRİK				
ISITMA				
KANALİZASYON				
ORJİNAL KULLANIMI: Menfez				
BUGÜNKÜ KULLANIMI:				
ÖNERİLEN KULLANIMI: Menfez				
HAZIRLAYANLAR: 10.06.2017				
Ebru ERDOĞDU KARA-Mimar				
Halil GENÇ-İns. Mühendisi				
KONTROL EDEN: Serpil Çiğdem Çiğdem				
KURUL ONAYI NO:				
EKLER:				
RAPOR				
FOTOĞRAF				
KÖLÜVE PROJESİ				
RESTORASYON PROJESİ				
HARİTA				
KROKİ				
KİTABE				
VAKFIYE				
REVİZYON:				
KURUL KARARLARI				
YAYIN DİZİNİ:				
Bursa Koruma Bölge Kurulunun 27.2017 gün ve 7124 sayılı karar ekidir.				