

T.C.  
KÜLTÜR ve TURİZM BAKANLIĞI  
Bursa Kültür Varlıklarını Koruma Bölge Kurulu  
KARAR

16.11.124

Toplantı Tarihi ve No : 16.08.2017/ 311  
Karar Tarihi ve No : 16.08.2017/ 7163

Toplantı Yeri  
**BURSA**

Bursa ili, Mustafakemalpaşa ilçesi, Orhaniye mahallesi, 723, 795 ve 722 parsellerdeki TANAP projesi kapsamında yapılan kazı çalışmalarına ilişkin Bursa Valiliği İl Kültür ve Turizm Müdürlüğü'nün 19.07.2017 tarih ve 26580187-150.99-3074 sayılı yazısı ile Müdürlüğün 14.08.2017 tarih ve 4192 sayılı raporu okundu, ekleri ve ilgili dosyası incelendi, yapılan görüşmeler sonunda;

Bursa ili, Mustafakemalpaşa ilçesi, Orhaniye mahallesi, 723, 795 ve 722 parsellerde TANAP projesi kapsamında gerçekleştirilen çalışmalarda Antik yerleşim yeri ve nekropol alanına rastlanması nedeniyle Bursa Müzesi Müdürlüğü uzmanları denetiminde kurtarma kazılarına başlanan alanının KTVKYK'nun 05.11.1999 tarih ve 658 sayılı ilke kararı dikkate alınarak Müze Müdürlüğü tarafından önerilen şekliyle 3. Derece Arkeolojik sit olarak tesciline;

Kurtarma kazısı ve boru hattı ile ilgili uygulama çalışmaların Müze Müdürlüğü denetiminde 05.11.1999 tarih ve 658 sayılı ilke kararı doğrultusunda sakınca bulunmadığına;

Çalışmalarda ortaya çıkartılan kalıntı ve buluntuların ilgili Müzeye nakledilmesine;

Kazı çukurlarının Müze Müdürlüğü denetiminde ve uygun göreceği tekniklerle kapatılmasına karar verilmiştir.

AVRUPA KONSEYİ	DOĞAL VE KÜLTÜREL VARLIKLARI KORUMA ENVANTERİ D KVKE				SIT	ENVANTER NO:
TÜRKİYE	ESKİ ESERLER VE MÜZELER GENEL MÜDÜRLÜĞÜ					HARİTA NO:
İli:	Bursa	İLÇESİ:	Mustafakemalpaşa	MAHALLE KÖY VEYA MEVKİİ :	Orhaniye	PARSEL: 723-795 - 722

ADI: Antik yerleşim Yeri ve Nekropol alanı

Mustafakemalpaşa İlçesi, Orhaniye Mahallesi'nin yaklaşık 500m güneybatısında, TANAP boru hattı için yapılan yüzey sıyırması sırasında boru hattı güzergahının 1576+100. km'sinde MS 4.yy ait tahrip olmuş, dağınık vaziyette çok sayıda pişmiş toprak plakalı yapısı olan mezar tespit edilmiştir. Nekropol alanının yaklaşık 200 m güneyindeki tepelikte yoğun MS 4. yy tarihlenen seramik ve tuğla parçalarının olduğu tespit edilmiştir. Alanın, nekropol alanına yakınlığı ve yoğun seramik ve tuğla parçalarına rastlanması sebebiyle yerleşim yeri olma olasılığı yüksektir.

ŞİMDİKİ TEHLİKELER : Kaçak kazı

ŞİMDİKİ DURUM : Tarla olarak kullanılmaktadır

SIT POTANSİYELİ : 3. Derece Arkeolojik Sit

ŞİMDİKİ KORUNMA :

ÖNERİLEN KORUNMA :

KORUMA DERECESİ: 3. Derece Arkeolojik Sit

HAZIRLAYANLAR:

Ahmet Bayram ÜNER Müze Araştırmacısı  
Selçuk ÇAPRAK Arkeolog

19.06.2017

G. M. E. E. A. Y. K. KARARLARI  
NO:



YAYIN DİZİSİ :

GÖZLEMLER :

REVİZYON

G. M. E. E. A. Y. K. ONAY:

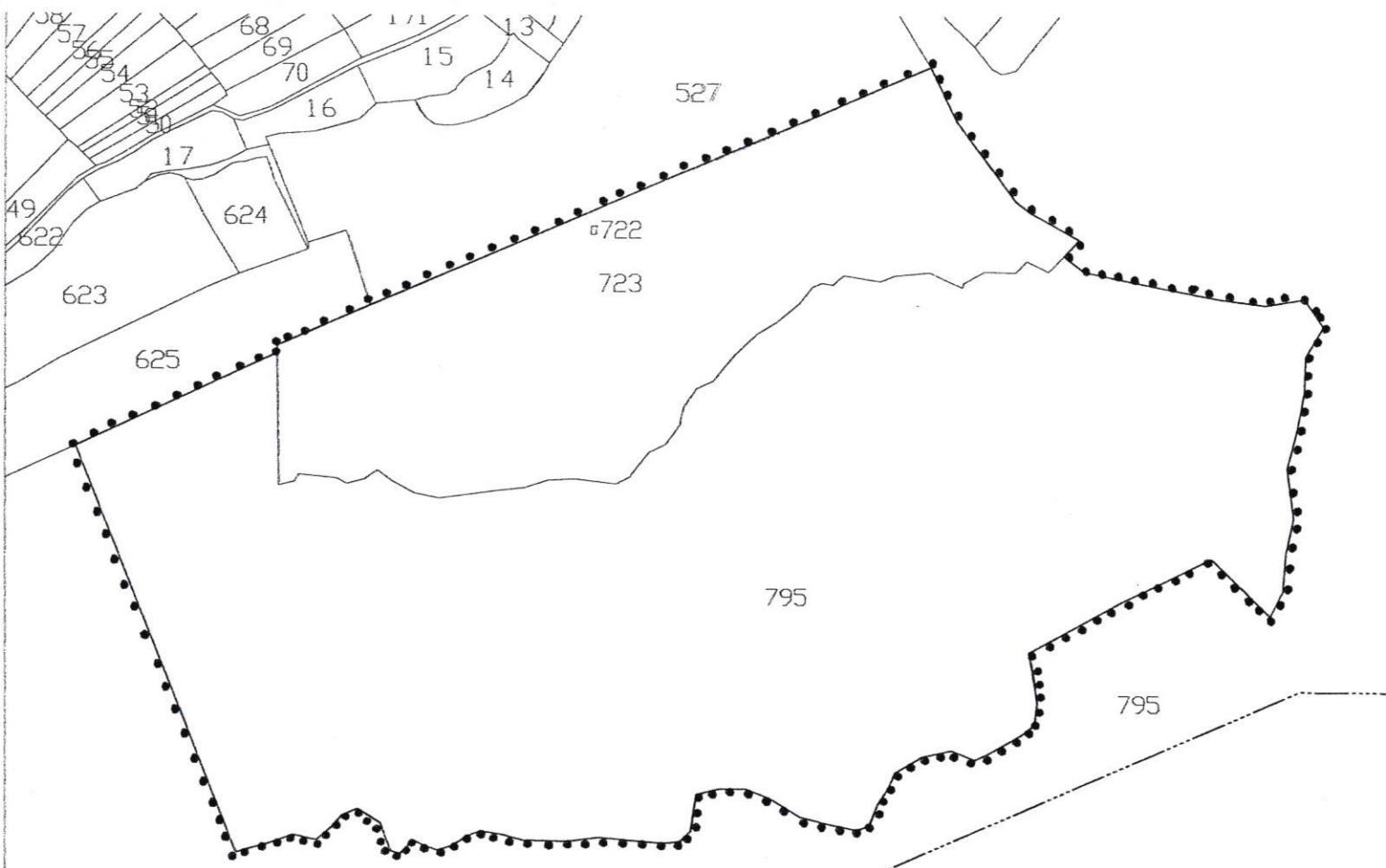
HARİTA/FOTOĞRAF:



uygulama  
16.08.2017

Handwritten signatures and initials, including a large 'A' and 'F'.

— TANAP HATTI  
... 3. DERECE ARK. SİT



BURSA İLİ  
 MUSTAFAKEMALPAŞA İLÇESİ  
 ORHANIYE MAHALLESİ  
 BAĞYERİ MEVKİİ  
 ANTİK YERLEŞİM VE NEKROPOL  
 ●●●●● 1.DERECE ARKEOLOJİK SİT SINIRI  
 PAFTA : I20B04AC  
 PARSEL : 722 (Pilon Yeri), 723, 795 (Kısmen)  
 ÖLÇEK : 1 / 5000

uygunlu.

16.08.2017

*[Handwritten signature]*

NoktaNo	Y	X	NoktaNo	Y	X
X0	621424.702	4428490.307	X1	621411.491	4428468.547
X2	621410.714	4428510.513	X3	621410.714	4428442.902
X4	621405.274	4428414.147	X5	621402.942	4428350.422
X6	621398.279	4428386.947	X7	621397.502	4428325.553
X8	621395.171	4428297.576	X9	621385.845	4428278.925
X10	621382.736	4428505.850	X11	621348.542	4428510.513
X12	621343.494	4428321.189	X13	621312.794	4428517.507
X14	621279.848	4428290.268	X15	621250.622	4428530.719
X16	621247.561	4428553.696	X17	621236.202	4428541.971
X18	621229.656	4428563.384	X19	621216.673	4428215.660
X20	621214.487	4428199.732	X21	621212.925	4428240.020
X22	621211.751	4428573.072	X23	621210.427	4428252.513
X24	621203.868	4428191.924	X25	621201.293	4428581.017
X26	621180.444	4428178.806	X27	621179.748	4428609.926
X28	621170.763	4428174.434	X29	621158.203	4428638.836
X30	621153.898	4428181.305	X31	621138.643	4428678.246
X32	621132.660	4428176.932	X33	621112.672	4428165.377
X34	621107.675	4428153.821	X35	621100.179	4428142.578
X36	621093.621	4428126.337	X37	621084.563	4428123.526
X38	621063.638	4428127.899	X39	621043.025	4428133.208
X40	621020.851	4428146.950	X41	621003.674	4428153.821
X42	620983.998	4428153.509	X43	620968.070	4428149.761
X44	620966.333	4428141.141	X45	620963.635	4428122.702
X46	620955.989	4428115.506	X47	620944.296	4428114.157
X48	620933.892	4428592.166	X49	620919.561	4428116.406
X50	620896.624	4428118.654	X51	620873.238	4428115.956
X52	620840.857	4428116.855	X53	620825.566	4428120.903
X54	620810.275	4428123.601	X55	620801.280	4428120.453
X56	620788.688	4428112.808	X57	620777.894	4428109.660
X58	620768.000	4428113.258	X59	620760.804	4428116.855
X60	620750.460	4428106.961	X61	620744.164	4428109.210
X62	620736.518	4428129.448	X63	620729.140	4428506.086
X64	620719.680	4428139.810	X65	620708.671	4428135.277
X66	620699.604	4428125.562	X67	620689.242	4428117.143
X68	620672.404	4428121.029	X69	620660.657	4428471.161
X70	620660.586	4428476.657	X71	620652.976	4428114.553
X72	620630.470	4428108.227	X73	620573.494	4428431.471
X74	620513.826	4428404.301			

(ED-50) 3 Derece