

T.C.  
KÜLTÜR ve TURİZM BAKANLIĞI  
Bursa Kültür Varlıklarını Koruma Bölge Kurulu  
KARAR

16.06.613

**Toplantı Tarihi ve No** : 17.08.2017/ 312  
**Karar Tarihi ve No** : 17.08.2017/ 7218

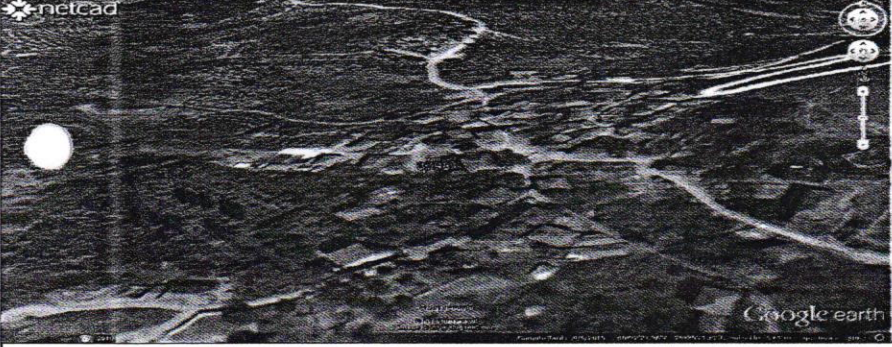

Toplantı Yeri  
**BURSA**

Bursa ili, İznik ilçesi, Göllüce mahallesinde sit dışında 3664 parselde bulunan çeşme ve 3797 parselde bulunan hamama ilişkin Bursa Valiliği İl Kültür ve Turizm Müdürlüğü'nün 21.04.2016 tarih ve 26580187-150.99-1527 sayılı yazısı ve Müdürlüğün 19.07.2017 tarih ve 4201 sayılı raporu okundu, ekleri ve ilgili dosyası incelendi, yapılan görüşmeler sonunda;

Bursa ili, İznik ilçesi, Göllüce mahallesinde sit dışında 3664 parselde bulunan çeşme ve 3797 parselde bulunan hamamın 2863 sayılı Kanunun 6. maddesinde belirtilen nitelikleri taşıdığı anlaşıldığından 2863 sayılı Kanunun 7. Maddesi doğrultusunda Korunması Gerekli Taşınmaz Kültür Varlığı olarak tescil edilmelerine;

K.T.V.K.Y.K.'nun 05.11.1999/660 sayılı ilke kararı doğrultusunda Koruma Gruplarının II. Grup olarak belirlenmesine;

Hamamın bulunduğu 3798 parselin çevresinde bulunan 3794, 3796, 3797, 3799, 3800, 3803 ve 3811 parsellerin ve çeşmenin bulunduğu 3664 parselin çevresinde bulunan 3665, 3666, 3697, 3705 ve 3706 parsellerin, 2863 sayılı yasanın 8. maddesi doğrultusunda söz konusu yapıların Korunma Alanı olarak belirlenmesine karar verildi.

AVRUPA KONSEYİ	DOĞAL VE KÜLTÜREL VARLIKLARI KORUMA ENVANTERİ D.K.V.K.K	ANIT	ENVANTER NO	A79											
TÜRKİYE	KÜLTÜR VARLIKLARI VE MÜZELER GENEL MÜDÜRLÜĞÜ		HARİTA NO												
İLİ: BURSA	İLÇESİ: GÖLLÜCE	MAHALLE KÖY VEYA MEVKİİ: KÖYİÇİ		ANITSAL											
SOKAK VE KAPI NO :		KADASTRO PAFTA: ADA: 0	KORUMA DERECESİ	ÇEVRESEL											
		PARSEL:3798		Çevreye Aykırı											
ADI: HAMAM	YAPTIRAN	YAPAN	MİMARİ ÇAĞI (ÜSLUP)	20.YY											
	YAPIM TARİHİ:	KİTABE:	VAKFIYE												
GENEL TANIM															
Göllüce Mahallesi, Köyiçi mevkide yer alan hamam Kuzey-Güney yönünde konumlandırılmıştır. 9x4.5 m ebatlarındaki hamam iki mekanlı olup kuzeyden girişi vardır. Hamam yapısı pişmiş toprak tuğla ve moloz taş ile horosan harçla oluşturulmuştur.															
KORUMA DURUMU	A	İYİ	TAŞIYICI YAPI	A	DIŞ YAPI	A	ÜST YAPI	A	İÇ YAPI	A	SÜSLEME ELEMANLARI	A	RUTUBET	A	YOK
C	B	ORTA		B	C	B		B		B	B	B	B	B	İZİ VAR
	C	FENA		C		C		C		C	C	C	C	C	ÖNEMLİ
VAZİYET PLANI								FOTOĞRAF							
															
GÖZLEMLER								Korunması gerekli kültür varlığı özelliği göstermektedir.							

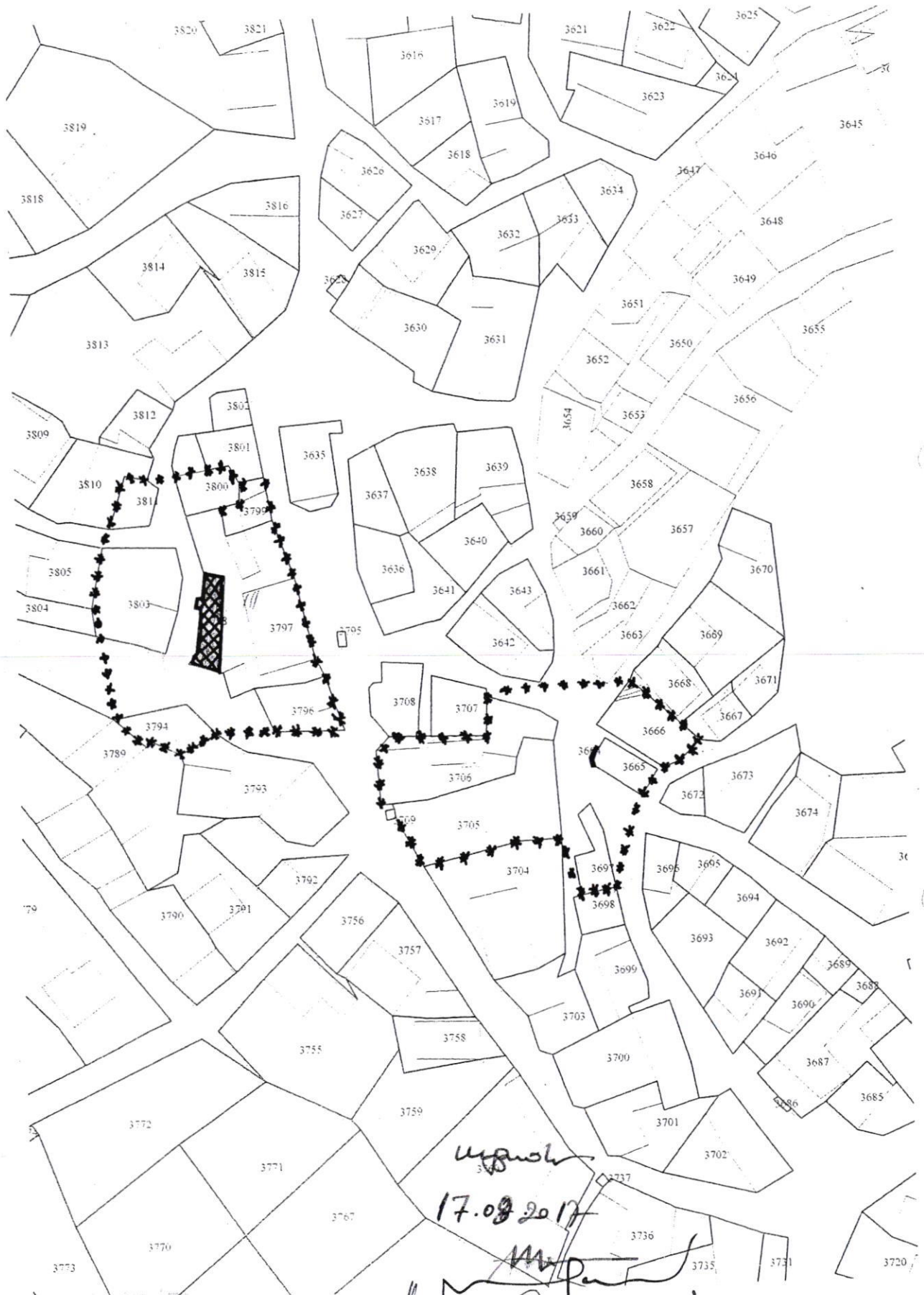
BUGÜNKÜ SAHİBİ	İZNİK BELEDİYESİ.	BAKIMINDAN SORUMLU OLMASI GEREKEN KURULUŞ
----------------	-------------------	---

YAPILAN ONARIMLAR	Hamam birçok kez onarım görmüştür. Hamamın giriş kemer kısmı betonla sıvanmış. Hamamın ilk mekan girişin sağında sonradan konumlandırılmış tuğla ve sıvayla örülmüş 120x150 m ebatlarında bir mekan oluşturulmuştur.
-------------------	--

AYRINTILI TANIM	TEKNİK BİLGİLER	SU	ELEKTRİK	ISITMA	KANALİZASYON	
		YOK	YOK	YOK	YOK	
	ORJINAL KULLANIMI :	HAMAM				
	BUGÜNKÜ KULLANIMI :	HAMAM (kullanılmamakta)				
	ÖNERİLEN KULLANIMI :	HAMAM				
HAZIRLAYANLAR	Ali EREK	Mehmet Hasan BOZKURT				
	Arkeolog	Arkeolog				
KONTROL EDEN	HAYDAR KALSEN					
	Müze Müdürü					

YAYIN DİZİNİ	EKLER :	KURUL ONAYI	
	RAPOR	X	NO :
	FOTOĞRAF	X	17-08-2017
	RÖLÖVE PROJESİ		...../200....
	RESTORASYON PROJESİ		...../200....
	HARİTA		...../200....
	KROKİ	X	...../200....
KİTABE		KURUL KARARLARI	
VAKFIYE			
DIĞER	X		





ASLI BİDİR  
Serpil ARIK  
Müdür V.

*Handwritten signatures and initials:*  
 [Signature] @ [Signature] FG5  
 [Signature] [Signature]