

T.C.
KÜLTÜR ve TURİZM BAKAN
Bursa Kültür Varlıklarını Koruma Bölge Kurulu
KARARI

Toplantı Tarihi ve No : 17.08.2017/312
Karar Tarihi ve No : 17.08.2017/7223

Toplantı Yeri
BURSA




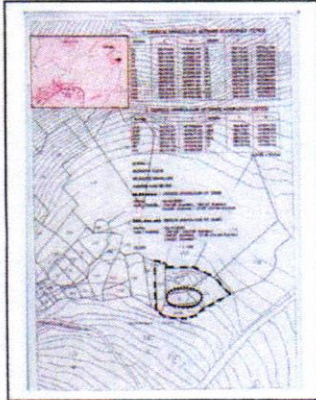
Bursa ili, Mudanya İlçesi, Mesudiye Mahallesi, H21A13D3D pafta, 134 ada, 156 parselde yapılan kaçak kazı ve kaçak kazılar sonucu açığa çıkan yapı kalıntılarının bulunduğu alanın tescil önerisine yönelik Bursa İl Kültür ve Turizm Müdürlüğünün 06.04.2017/1449-11.04.2017/1516 tarih/sayılı yazıları ve Kurul Müdürlüğünün 15.08.2017/4225 tarih/sayılı Müdürlük uzman raporu okundu, ekleri ve dosyası incelendi yapılan görüşmeler sonucunda;

Bursa ili, Mudanya İlçesi, Mesudiye Mahallesi, H21A13D3D pafta, 134 ada, 156 parselde yapılan kaçak kazı sonucu açığa çıkan yapı kalıntılarının bulunduğu alanın; 2863 sayılı yasanın 7 ve 8. Maddeleri kapsamında, karar eki sit fişi ve paftasında köşe koordinatları ile belirtildiği şekliyle I. ve III. Derece Arkeolojik Sit Alanı olarak tesciline, ilan işlemlerinin gerçekleştirilmesine ve Tapu Kütüğü beyanlar hanesine "I ve III. Derece Arkeolojik Sit" şerhinin konularak belgeleriyle birlikte Kurul Müdürlüğüne iletilmesine,

- Kaçak kazı çukurlarının İlgili Müze Müdürlüğü denetiminde belgelenecek kapatılmasına,
- Kaçak kazı sorumluları hakkında 2863 sayılı yasanın 9 ve 57. Maddeleri kapsamında yasal soruşturma açtırılarak sonucundan Kurulumuza bilgi verilmesine,
- Alanda yeni kaçak kazıların önlenmesi amacıyla Belediyesi ve kolluk güçleri tarafından rutin kontrollerin artırılması ve güvenlik önlemlerinin alınmasına karar verildi.

| | | | | |
|--|---|--|--|--|
| AVRUPA KONSEYİ | DOĞAL VE KÜLTÜREL VARLIKLARI KORUMA ENVANTERİ | D.K.V.K.E. | S İ T | ENVANTER NO: |
| T Ü R K İ Y E | KÜLTÜR VARLIKLARI VE MÜZELER GENEL MÜDÜRLÜĞÜ | | | HARİTA NO |
| İLİ: BURSA | İLÇESİ: MUDANYA | MAHALLE KÖY VEYA MEVKİİ: Mesudiye-Ayazma Yanı Mevkii | KADASTRO: PAFTA: H21A13D3D ADA: 134,121 PARSEL: 156,157,159,221 -60 | |
| ADI: MESUDIYE KİLİSESİ?/MANASTIR? KALINTISI | | | | |
| GENEL TANIM: Mudanya İlçesi, Mesudiye Mahallesi Ayazma yanı Mevkii'nde yer alan kaçak kazı alanı Mesudiye mahallesinin kuzeydoğusunda olup merkezine yaklaşık 1,5 km mesafede, zeytin bahçesi içerisinde yer almaktadır. Alanda yapılan incelemede, bahçe içerisinde kaçak kazı çukuru tespit edilmiştir. Kazı çukurunun etrafında hafriyat toprağı mevcuttur. Kaçak kazı çukuru yaklaşık 4m. genişliğinde, 5m. derinliğindedir. Çukur içerisinde dairesel planlı(apsisli) bir yapı kalıntısı tespit edilmiştir. Çevresinde yoğun bir biçimde harç, tuğla plakaları mevcuttur. Kazının iş makinesi ile yapılması nedeniyle yoğun tahribat görülmüştür. Kaçak kazı çukuru can güvenliği açısından tehlike arz etmektedir. Söz konusu kaçak kazı alanı ve çevresinde yapılan incelemelerde çok ve dağınık biçimde pişmiş toprak tuğla, mermer parçaları görülmektedir. Bölge genel olarak kilise ve manastırlar gibi dini yapıların çok görüldüğü mevkide konumlanmaktadır. Kaçak kazı çukurunda ortaya çıkan ve tespiti yapılan yapı kalıntısının kilise ve/veya şapellerde görülen yarım daire planlı apsisli mimariye sahip olması ve kalıntıların çok geniş bir alana yayılması nedeniyle olasılıkla manastır kompleksine ait yapı kalıntıları olabileceği düşünülmüştür. | | | | |
| ŞİMDİKİ TEHLİKELER : Kaçak kazı ve kaçak kazı çukurlarında oluşan can güvenliği | | | | |
| ŞİMDİKİ DURUM : Mevcut durumda kaçak kazı yapılmış olup yoğun tahribat görülmüştür. | | | | |
| SİT POTANSİYELİ : Kaçak kazı çukurunda apsisli duvar kalıntısı çevresinde çok geniş bir alana yayılmış tuğla plaka ve mimari öge parçaları tespit edilmiştir. Bölgenin tapu kayıtlarında bir parselde(157) harap kilise olarak kayıt görülmüştür. İnceleme yapılan alan kilise ve manastırlar gibi dini yapıların çok görüldüğü mevkide konumlanmaktadır. Kaçak kazı çukurunda yapı kalıntısı tespit edilmesi nedeniyle 1. Derece yanı sıra çevresinde 3. Derece arkeolojik sit alanı potansiyeli bulunmaktadır. | | | | |
| ŞİMDİKİ KORUMA : Koruma mevcut değildir. | | | | |
| ÖNERİLEN KORUMA : Arkeolojik sit olarak tescil edilmesi izinsiz uygulama yapılmasını önleyecek, koruma altına alınmasını sağlayacaktır. | | | | |
| YAYIN DİZİSİ : | | | | |
| GÖZLEMLER : | | | | |
| | | | KORUMA DERECESİ: 1.DERECE VE 3.DERECE ARKEOLOJİK SİT | |
| | | | HAZIRLAYANLAR: Selma ÇETİS Arkeolog | 05.04.2017 Tuğba ÇELİK Müze Uzmanı |
| | | | KONTROL EDEN: A. Sinan ÇZBEY Müze Müdürü | |
| | | | G. E. E. A. Y. K. KARARLARI NO: | |
| | | | REVİZYON: | |
| | | | G. E. E. A. Y. K. ONAYI | |

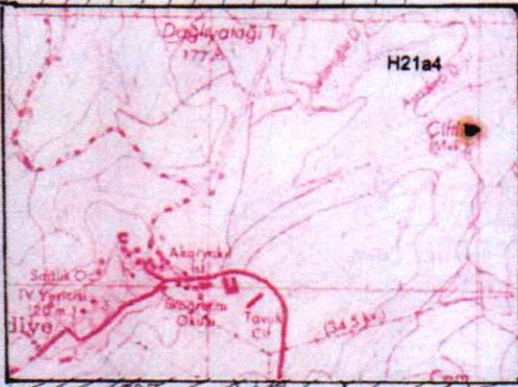
HARİTALAR, FOTOĞRAFLAR:



Bursa Koruma Bölge Kurulunun
17.08.2017..gün ve 7223..sayılı
karar ekidir.

13.04.2017
17.08.2017
AA.
M. Faruk
1891222
R. Kemal
17.08.2017

1. DERECE ARKEOLOJİK SİTİNİRİ KOORDİNAT LİSTESİ



| NoktaNo | Y | X | NoktaNo | Y | X |
|---------|------------|-------------|---------|------------|-------------|
| X0 | 382176.955 | 4470055.244 | X1 | 382176.861 | 4470053.789 |
| X2 | 382176.631 | 4470052.699 | X3 | 382176.462 | 4470056.618 |
| X4 | 382176.180 | 4470051.798 | X5 | 382175.061 | 4470050.391 |
| X6 | 382174.540 | 4470058.343 | X7 | 382173.369 | 4470049.098 |
| X8 | 382171.978 | 4470059.565 | X9 | 382171.229 | 4470048.099 |
| X10 | 382168.962 | 4470060.314 | X11 | 382168.484 | 4470047.466 |
| X12 | 382166.046 | 4470060.840 | X13 | 382164.980 | 4470047.383 |
| X14 | 382163.996 | 4470066.998 | X15 | 382161.998 | 4470060.971 |
| X16 | 382161.475 | 4470047.301 | X17 | 382158.042 | 4470060.659 |
| X18 | 382157.105 | 4470047.631 | X19 | 382155.198 | 4470059.920 |
| X20 | 382153.542 | 4470046.867 | X21 | 382152.652 | 4470058.680 |
| X22 | 382151.516 | 4470057.327 | X23 | 382151.225 | 4470050.512 |
| X24 | 382150.591 | 4470055.546 | X25 | 382150.096 | 4470052.908 |

3. DERECE ARKEOLOJİK SİTİNİRİ KOORDİNAT LİSTESİ

| NoktaNo | Y | X | NoktaNo | Y | X |
|---------|------------|-------------|---------|------------|-------------|
| 2826 | 382187.451 | 4470069.618 | 2827 | 382183.061 | 4470071.523 |
| 2828 | 382199.071 | 4470056.103 | 2830 | 382177.971 | 4470045.583 |
| 2834 | 382171.801 | 4470077.123 | 2837 | 382149.681 | 4470080.573 |
| 2838 | 382149.261 | 4470077.313 | 2839 | 382141.451 | 4470082.723 |
| 2841 | 382141.781 | 4470045.083 | X4 | 382172.325 | 4470040.751 |
| X6 | 382164.773 | 4470038.299 | X7 | 382154.470 | 4470038.823 |
| X10 | 382147.094 | 4470040.935 | | | |

(ED-50) 3. Derece

BURSA İLİ
MUDANYA İLÇESİ
MESUDIYE MAHALLESİ
AYAZMA YANI MEVKİİ

1. DERECE ARKEOLOJİK SİT SİNİRİ

PAFTA : H21A13D3D
ADA / PARSEL : 134/156 (Kismen) ; 134/157 (Kismen)
134/221 (Kismen) ; 121/60 (Orman-Kismen)

3. DERECE ARKEOLOJİK SİT SİNİRİ

PAFTA : H21A13D3D
ADA / PARSEL : 134/159 ; 134/156 (Kismen) ; 134/157 (Kismen) ; 121/60 (Orman-Kismen)
134/221 (Kismen)

ÖLÇEK : 1 / 1000

158

155

156

159

157

156

121/60

162

161

163

164

165

166

167

168

169

170

171

172

173

174

175

176

177

178

179

180

181

182

183

184

185

186

187

188

189

190

191

192

193

194

195

196

197

198

199

200

201

202

203

204

205

206

207

208

209

210

211

212

213

214

215

216

217

218

219

220

221

222

223

224

225

226

227

228

229

230

231

232

233

234

235

236

237

238

239

240

241

242

243

244

245

246

247

248

249

250

251

252

253

254

255

256

257

258

259

260

261

262

263

264

265

266

267

268

269

270

271

272

273

274

275

276

277

278

279

280

281

282

283

284

285

286

287

288

289

290

291

292

293

294

295

296

297

298

299

300

301

302

303

304

305

306

307

308

309

310

311

312

313

314

315

316

317

318

319

320

321

322

323

324

325

326

327

328

329

330

331

332

333

334

335

336

337

338

339

340

341

342

343

344

345

346

347

348

349

350

351

352

353

354

355

356

357

358

359

360

361

362

363

364

365

366

367

368

369

370

371

372

373

374

375

376

377

378

379

380

381

382

383

384

385

386

387