

T.C.
KÜLTÜR ve TURİZM BAKANLIĞI
Bursa Kültür Varlıklarını Koruma Bölge Kurulu
KARAR

I

Toplantı Tarihi ve No : 31.03.2017/ 297
Karar Tarihi ve No : 31.03.2017/ 6791

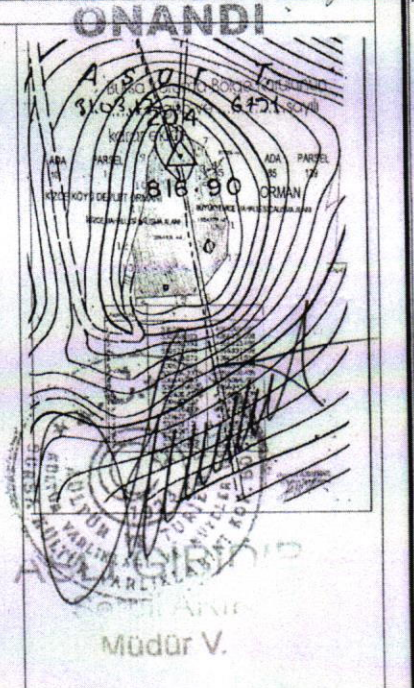
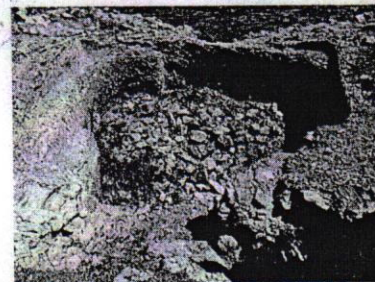
Toplantı Yeri
BURSA

Balıkesir ili, İvrindi ilçesi, Büyükyenice ve İkizce mahallelerinde Balıkesir Müzesi Müdürlüğü Balıkesir Müzesi Müdürlüğü uzmanları tarafından gerçekleştirilen inceleme ve tespit çalışmasına ilişkin Balıkesir Valiliği İl Kültür ve Turizm Müdürlüğü'nün 05.12.2016 tarih ve 5051 sayılı yazısı ile Müdürlüğün 27.03.2017 gün ve 1559 sayılı raporu okundu, ekleri ve ilgili dosyası incelendi yapılan görüşmeler sonucunda;

Balıkesir ili, İvrindi ilçesi, Büyükyenice ve İkizce mahallelerinde Balıkesir Müzesi Müdürlüğü uzmanları tarafından gerçekleştirilen inceleme ve tespit çalışmasında, Asartepe mevkiinde bir sarnıca ait olduğu anlaşılan kalıntılar tespit edilen orman vasfındaki Büyükyenice mahallesi 185 ada-139 parsel ve İkizce mahallesi 101 ada-1 parsel içerisindeki, kararımız eki paftada sınırları işaretli sahanın önerilen şekilde, 2863 sayılı Kanunun gereğince ve K.T.V.K.Y.K.'nun 05.11.1999/658 sayılı İlke Kararı dikkate alınarak 1.Derece Arkeolojik Sit olarak tescil edilmesine karar verildi.

AVRUPA KONSEYİ	DOĞAL VE KÜLTÜREL VARLIKLARI KORUMA ENVANTERİ D.K.V.K.E		SİT	ENVANTER NO:
TÜRKİYE	KÜLTÜR VARLIKLARI VE MÜZELER GENEL MÜDÜRLÜĞÜ			HARİTA NO:
İLİ: Balıkesir	İLÇESİ: Ivrindi	KÖY: İkizce ve Büyükyenice Mahalleleri		KADASTRO: İkizce Mahallesi 101 ada 1 numaralı orman parseli ve Büyükyenice Mahallesi 185 ada ve 139 numaralı orman parseli KOORDİNATLAR: Y X 1 530680.762 4366302.727 2 530668.223 4366331.558 3 530666.993 4366335.498 4 530671.893 4366337.008 5 530673.273 4366334.508 6 530673.093 4366331.078 7 530666.333 4366350.458 8 530641.043 4366366.709 9 530631.402 4366343.509 10 530630.222 4366326.938 11 530627.552 4366312.318 12 530620.112 4366289.048 13 530622.391 4366276.668 14 530621.131 4366256.948 15 530650.102 4366258.507 16 530661.202 4366258.797 17 530679.122 4366282.547
ADI: Asartepe antik yerleşim				
GENEL TANIM: Rapora konu olan alan; Büyükyenice mahallesi'nin yaklaşık 5,5 km. güneyinde yer almakta olup halk arasında Asartepe olarak bilinmektedir. Alana Büyükyenice mahalle merkezinin içinden geçilerek mesire alanlarına giden yol takip edilerek varılır. Dik kaya kütlelerinin üzerinde yükselmekte olan çevreye hakim durumda olan söz konusu tepede, tepeyi çepeçevre saran duvar örgüsü izlerine rastlanmıştır. Horasan harçlı, taş ve tuğlanın birlikte kullanılarak örüldüğü anlaşılan duvar sırası büyük bir oranda tahrip olmuştur.				
Tepenin kuzeydoğusunda kuzey kenarı 5,13, batı kenarı 4,13, güney kenarı 4,89 metre ebatlarında 27.326 m2 lik bir alana sahip sarnıç olduğu düşünülen bir yapı tespit edilmiştir. Yapı kaya kütlelerinin doğal konumu gözetilerek aralarına horasan harçlı taş ve tuğla kullanılarak yapılmış olup üzeri sıvalıdır. Sarnıç olduğu düşünülen yapıda seki şeklinde çıkıntılar ve apsis formunda yuvarlatılmış bir kısım vardır. Alanda yoğun şekilde Bizans dönemine tarihlenebilecek pişmiş toprak kap parçaları gözlemlenmiştir. Söz konusu tepede Korucu Orman İşletme Şefliğine ait Asartepe Yangın Gözetleme Kulesi bulunmaktadır.				
ŞİMDİKİ TEHLİKELER: Kaçak kazılar				
ŞİMDİKİ DURUM: Tepede Korucu Orman İşletme Şefliğine ait Asartepe Yangın Gözetleme Kulesi bulunmaktadır. Muhtemelen bu noktaya çıkan yol yapılırken antik duvar örgüsünün büyük bir kısmı çalışmalar sırasında oldukça tahrip olmuştur.				
SİT POTANSİYELİ: Taşdığı özellikler göz önüne alındığında 1. Derece Arkeolojik Sit Alanı olarak tescil edilmesinin uygun olacağı düşünülmektedir.			KORUMA DERECESİ: Orta	
ŞİMDİKİ KORUMA: Yok			HAZIRLAYANLAR: 28/AN/2016 Esra ÖNDER Arkeolojik Bilge GENÇ Uzman	
ÖNERİLEN KORUMA: I. Derece Arkeolojik Sit Alanı			KONTROL EDEN: Funda ÜNAL Müze Müdürü	
YAYIN DİZİSİ: _			REVİZYON: GEEAYK Kararları NO: 31.03.2019	
GÖZLEMLER:			Müdür V.	

HARİTALAR, FOTOĞRAFLAR:



ASLİ GİRİŞ ÇİZİMİ

ADA 10 PARSEL 1 KIZIÇE KÖYÜ DEVLET ORMANI
ADA 85 PARSEL 139 BÜYÜKYENİCE MAHALLESİ ÇALIŞMA ALANI

KIZIÇE MAHALLESİ ÇALIŞMA ALANI

BÜYÜKYENİCE MAHALLESİ ÇALIŞMA ALANI



Nokta No	X	Y
1	530680.782	4366302.727
2	530668.223	4366231.358
3	530666.993	4366235.498
4	530671.899	4366337.008
5	530673.273	4366234.508
6	530673.093	4366331.078
7	530666.333	4366250.458
8	530641.043	4366366.709
9	530681.402	4366343.509
10	530630.223	4366226.938
11	530627.552	4366312.318
1-2	530620.112	4366289.848
13	530622.391	4366276.668
14	530621.131	4366256.948
15	530650.102	4366259.507
16	530661.262	4366258.787
17	530679.122	4366282.5

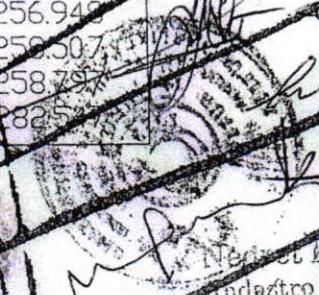

Bursa Koruma Bölge Kurulunun 31.03.17 tarih ve 6931 sayılı kararı ile onaylanmıştır.

ONANDI

31.03.2017

ASLİ GİRİŞ ÇİZİMİ

Serpi ARK
Müdür V.



NEDELS KESİMLERİ
Endüstriyel Teknoloji

Handwritten signatures and stamps.