

T.C.
KÜLTÜR VE TURİZM BAKANLIĞI
ESKİŞEHİR KÜLTÜR VARLIKLARINI KORUMA BÖLGE KURULU

KARAR

Toplantı Tarih ve no: 30.11.2017 - 255
Karar Tarih ve no : 30.11.2017 - 5860

Toplantı Yeri
ESKİŞEHİR

Afyonkarahisar İli, Sandıklı İlçesi, Ballık Köyü'nde tespit edilen Çatak Mevkii Tümülsü I.(Bir) Derece Arkeolojik Sit olarak tesciline ilişkin hazırlanan bilgi ve belgelerin değerlendirilmesinin istendiği Afyonkarahisar Valiliğinin (İl Kültür ve Turizm Müdürlüğü) 20.04.2017 tarih ve 1563 sayılı yazısı ve eki 13.04.2017 tarihli Müze Müdürlüğü uzman raporu, konuyla ilgili faaliyeti etkilenen kurum ve kuruluşların görüşlerinin iletildiği yazılar; Enerji ve Tabii Kaynaklar Bakanlığının (Maden İşleri Genel Müdürlüğü) 09.10.2017 tarih E.436484 sayılı yazısı, 28.11.2017 tarih ve 9987 sayılı dosya inceleme raporu okundu, tescil fişi, koordinatlı sit sınırı paftası, sit sınırlarının aktarıldığı kadastral paftası, fotoğrafları ve dosyası incelendi, yapılan görüşmeler sonucunda;

Afyonkarahisar İli, Sandıklı İlçesi, Ballık Köyü'nde tespit edilen ve 2863 sayılı Kanun'un 6. Maddesi kapsamında korunması gerekli kültür varlıklarından olan alanın "Çatak Mevkii Tümülsü" adıyla I. (Bir) Derece Arkeolojik Sit olarak tesciline; hazırlanan tescil fişi ve sit sınırlarının aktarıldığı koordinatlı kadastral paftanın uygun olduğuna; söz konusu alanda Kültür Varlıklarını Koruma Yüksek Kurulu'nun Arkeolojik Sitler, Koruma ve Kullanma Koşulları'na ilişkin 05.11.1999 tarih ve 658 sayılı İlke Kararı'nın ilgili hükümlerin geçerli olduğuna, bu hükümlerin geçiş dönemi koruma esasları ve kullanma koşulları olarak belirlenmesine, alanda gerekli güvenlik önlemlerinin artırılmasına ve Kurulumuzdan izinsiz herhangi bir fiziki ve inşai müdahalede bulunulmamasına karar verildi.

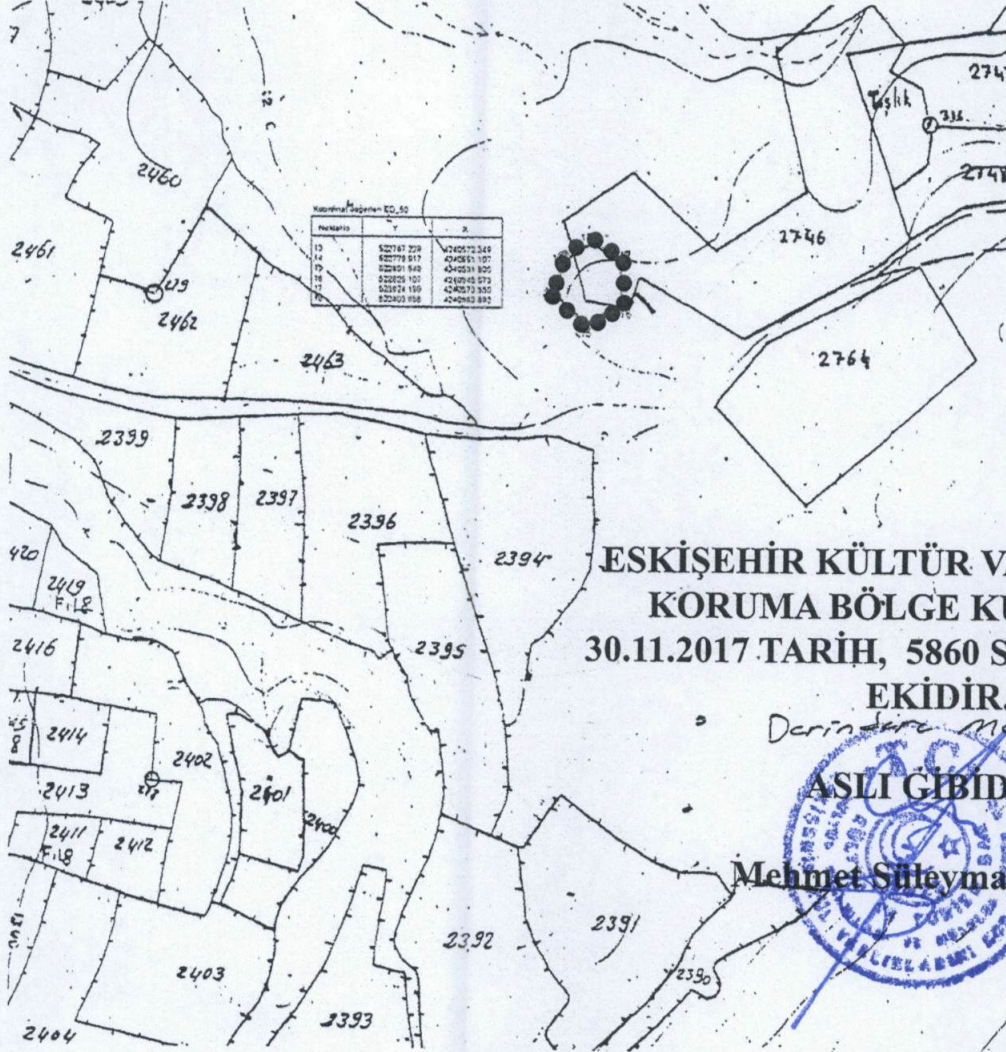
İL : AFYONKARAHİSAR
İLÇESİ : SANDIKLI
MAHALLESİ : BALLIK
PAFTA : 6
ADA : -
PARSELİ : 2746 ve Tapulama Harici

AFYONKARAHİSAR İLİ
SANDIKLI İLÇESİ BALLIK MAHALLESİ
ÇATAK MEVKİİ TÜMÜLÜSÜ
I. (BİR) DERECE ARKEOLOJİK SİTİ

●●●●●●●● I. (Bir) Derece Arkeolojik Sit Sınırı

●●●●●● I. (Bir) Derece Arkeolojik Sit Sınırı

Çatak Tepe Mevkii



ESKİŞEHİR KÜLTÜR VARLIKLARINI
KORUMA BÖLGE KURULUNUN
30.11.2017 TARİH, 5860 SAYILI KARAR
EKİDİR.

Derinlere mevkii

ASLI GİBİDİR

Mehmet Süleyman EKŞİ



Sit sınırları tarafımızca belirlenmiştir

Cemil DUMANLIOĞLU
Arkeolog

Bilal AYNUR
Diğ. Tek. Hiz. Pers.
Sanat Tarihi

Tarafından hazırlanmıştır.

Gürsel ZALİ
Arkeolog

Revsat ABBALAK
Kad. Tek.

AVRUPA KONSEYİ	DOĞAL VE KÜLTÜREL VARLIKLARI KORUMA ENVANTERİ D.K.V.K.E.	SİT	ENVANTER No.
TÜRKİYE	KÜLTÜR VARLIKLARI VE MÜZELER GENEL MÜDÜRLÜĞÜ		HARİTA NO:
İLİ: AFYONKARAHİSAR	İLÇE: SANDIKLI	MAHALLE,KÖY: BALLIK KÖYÜ, ÇATAK MEVKİİ	PAFTA: 6 ADA: - PARSEL: 2746 ve tapulama harici alan.

ADI: ÇATAK MEVKİİ TÜRÜMÜSÜ

GENEL TANIM: Afyonkarahisar İli, Sandıklı İlçesi, Ballık Köyü, Çatak Mevkii'nde, köy yerleşiminin 2,5km kadar doğusunda, Ballık-Örmekuyu Köy yolunun 150m. kadar kuzeyinde bulunan türmüştür. Yaklaşık 30m. çapında ve 3m. yüksekliğindeki türmüsten muhtemelen Roma Dönemi'ne ait olmalıdır.

ŞİMDİKİ TEHLİKELER: Doğal tahribatlar.

ŞİMDİKİ DURUMU: Doğal koşullardan zamanla yayvanlaşmaktadır.

SİT POTANSİYELİ: Arkeolojik Sit (Roma Dönemi)

KORUMA DERECESESİ:
I.(Bir) Derece Arkeolojik Sit

ŞİMDİKİ KORUMA: Korumasız

HAZIRLAYANLAR 13.04.2017

Cemil DUMANLIOĞLU Arkeolog

ERİLEN KORUMA: Yerel yönetimlerce korunması.

Bilal AYNUR DTHP (Sanat Tarihçisi)

YAYIN DİZİNİ:--

ESKİŞEHİR KÜLTÜR VARLIKLARINI KORUMA
BÖLGE KURULUNUN

KONTROL EDEN: 13.04.2017
Mevlüt ÜYÜMEZ Müze Müdürü



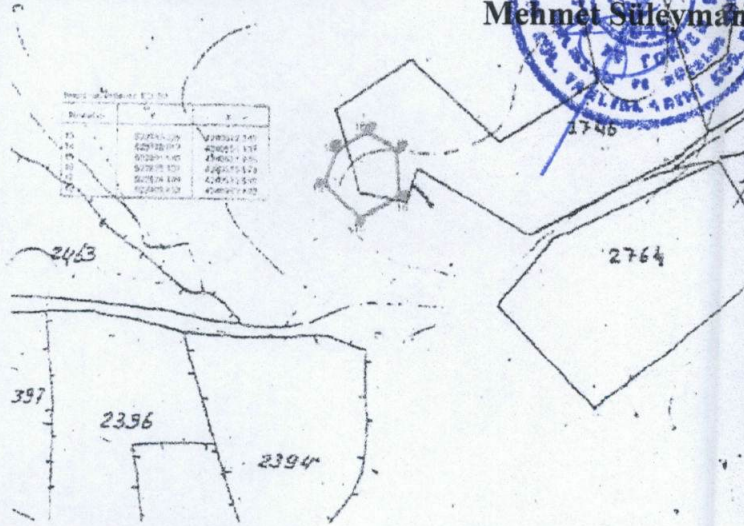
GÖZLEMLER:

30.11.2017 TARİH, 5860 SAYILI KARARI
EKİDİR

KURUL ONAYI:

REVİZYON:

HARİTA VE FOTOĞRAFLAR:



Gürol TAL
Arkeolog

AFYONKARAHİSAR İLİ, SANDIKLI İLÇESİ, BALLIK MAHALLESİ
ÇATAK MEVKİİ TUMULÜSÜ
I. (BİR) DERECE ARKEOLOJİK SİT ALANINDA KALAN PARSELLERİN LİSTESİ

İLÇE/KÖY	ADA	PARSEL	BEYANLAR HANESİNE YAZILACAK ŞERH
Afyonkarahisar İli, Sandıklı İlçesi, Ballık Mahallesi			"Bir Bölümü I.(Bir) Derece Arkeolojik Sit alanında kalmaktadır"
Afyonkarahisar İli, Sandıklı İlçesi, Ballık Mahallesi	0	2746	"Bir Bölümü I.(Bir) Derece Arkeolojik Sit alanında kalmaktadır"
Afyonkarahisar İli, Sandıklı İlçesi, Ballık Mahallesi		T.H.	"Bir Bölümü I.(Bir) Derece Arkeolojik Sit alanında kalmaktadır"