

T.C.
KÜLTÜR VE TURİZM BAKANLIĞI
ESKİŞEHİR KÜLTÜR VARLIKLARINI KORUMA BÖLGE KURULU

KARAR

Toplantı Tarih ve no: 30.11.2017 - 255
Karar Tarih ve no : 30.11.2017 - 5878

Toplantı Yeri
ESKİŞEHİR

Afyonkarahisar İli, Çobanlar İlçesi, Kocaöz Beldesi sınırları içerisinde Kozulca Mevkii'nde Afyonkarahisar Müze Müdürlüğü uzmanlarınca tespit edilen Kozulca Arkeolojik Yerleşimi-II'in tescili ve öneri sit sınırlarının değerlendirilmesine ilişkin Afyonkarahisar Valiliğinin (İl Kültür ve Turizm Müdürlüğü) 22.07.2016 tarih ve 2974 sayılı yazısı ve ekleri Müze Müdürlüğü uzmanlarının 18.07.2017 tarihli raporu ile Afyonkarahisar Kadastro Müdürlüğü'nün (Bolvadin Kadastro Birimi) 15.04.2016 tarih ve E.889891 sayılı yazısı, konuyla ilgili faaliyeti etkilenen Kurum ve Kuruluşların görüşlerinin iletildiği yazılar, 27.11.2017 tarih ve 9932 sayılı dosya inceleme raporu okundu, koordinatlı sit sınırı paftası, sit sınırlarının aktarıldığı koordinatlı kadastral paftası, tescil fişi, fotoğrafları ve dosyası incelendi, yapılan görüşmeler sonucunda;

Afyonkarahisar İli, Çobanlar İlçesi, Kocaöz Beldesi sınırları içerisinde Kozulca Mevkii'nde tespit edilen ve 2863 sayılı Kanun'un 6. Maddesi kapsamında korunması gerekli kültür varlıklarından olan alanın "Kozulca Arkeolojik Yerleşimi-II" adıyla I. (Bir) Derece Arkeolojik Sit alanı olarak tesciline, hazırlanan tescil fişi, koordinatlı sit sınırı paftası ve sit sınırlarının aktarıldığı kadastral paftasının uygun olduğuna; söz konusu alanda Kültür Varlıklarını Koruma Yüksek Kurulu'nun Arkeolojik Sitler, Koruma ve Kullanma Koşulları'na ilişkin 05.11.1999 tarih ve 658 sayılı İlke Kararı'nın ilgili hükümlerin geçerli olduğuna, alanda kolluk kuvvetlerince gerekli güvenlik önlemlerinin artırılmasına ve Kurulumuzdan izinsiz herhangi bir fiziki ve inşai müdahalede bulunulmamasına karar verildi.

KOZLUCA ARKEOLOJİK YERLEŞİMİ II

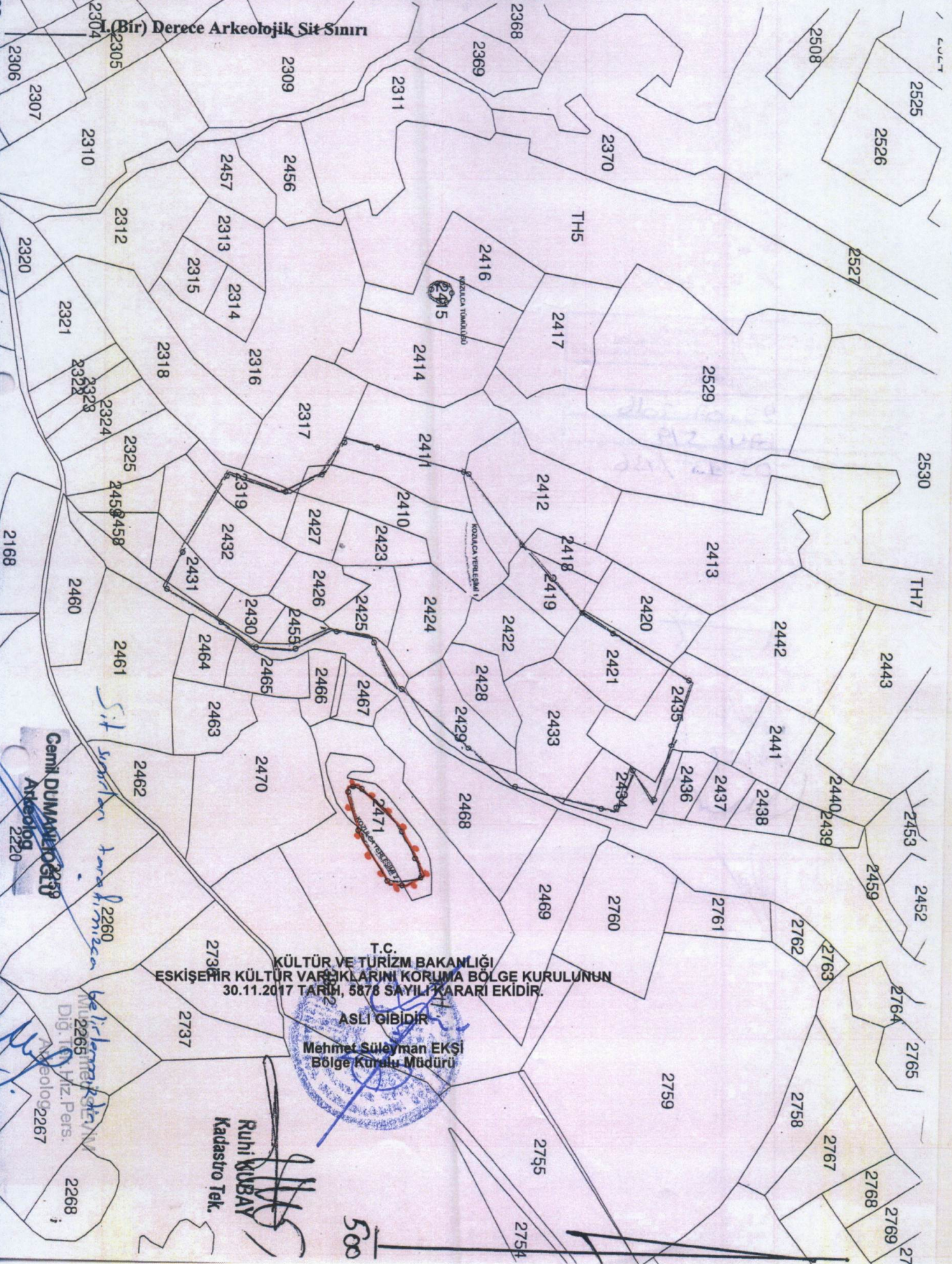
İL: AFYONKARAHİSAR

İLÇE: ÇOBANLAR

KAS./MEV.: KOCAÖZ KASABASI / KOZLUCA MEVKİİ

PARSEL: 2471 nolu parsel ve tescil harici alan I.(Bir) Derece Arkeolojik Sit;

I.(Bir) Derece Arkeolojik Sit Sınırı



T.C. KÜLTÜR VE TURİZM BAKANLIĞI
ESKİŞEHİR KÜLTÜR VARLIKLARINI KORUMA BÖLGE KURULUNUN
30.11.2017 TARİHİ, 5878 SAYILI KARARI EKİDİR.

ASLI GİBİDİR

Mehmet Süleyman EKŞİ
Bölge Kurulu Müdürü

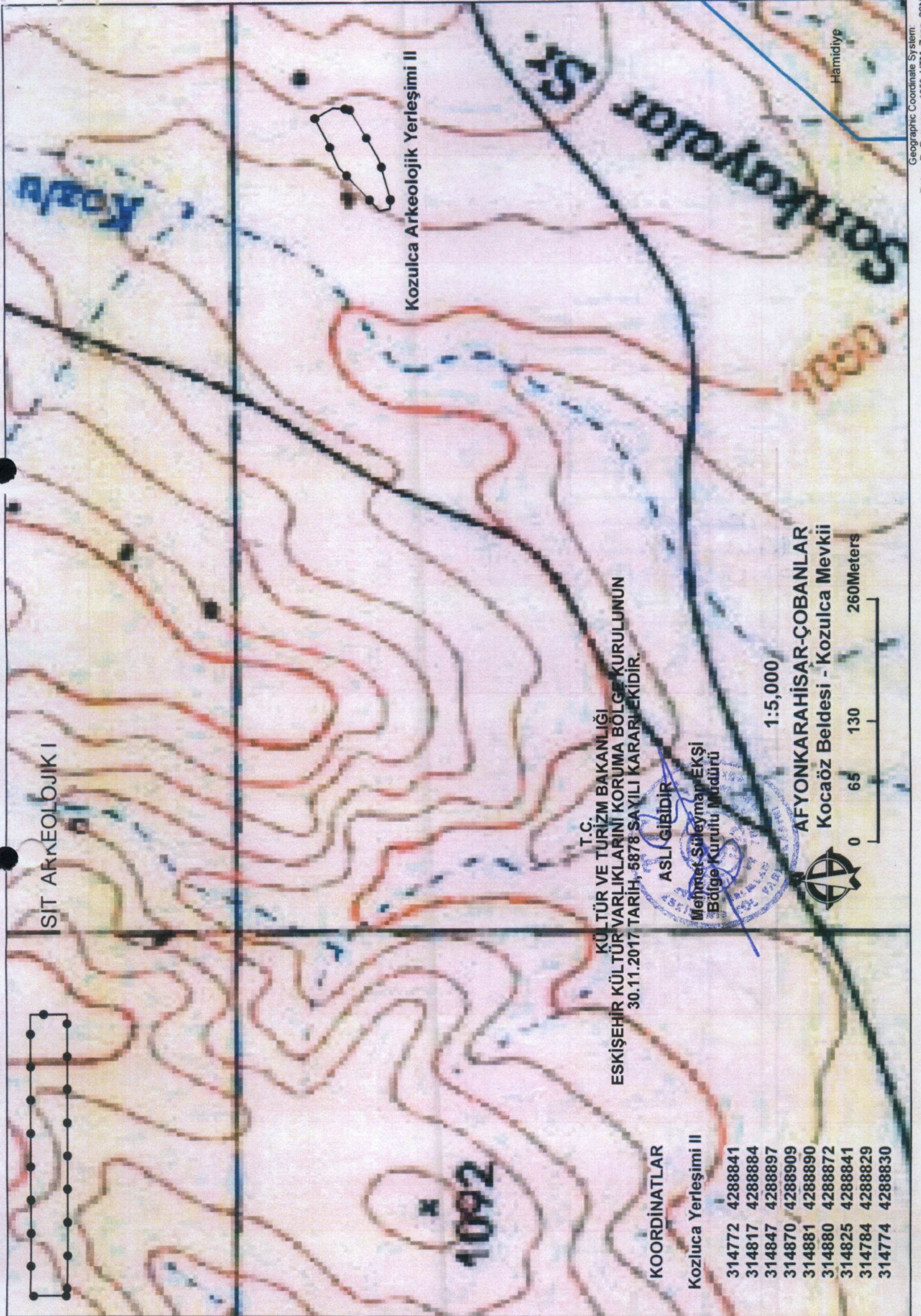
Ruhi KUBAY
Kadastro Tek.

500

Cemil DUMANLIOĞLU
Arkeolog
2220

M. İsmail Hız. Pers.
2265
Arkeolog
2267

2268



SIT ARKEOLOJİK I

Kozluca Arkeolojik Yerleşimi II

T.C.
KÜLTÜR VE TURİZM BAKANLIĞI
KÜLTÜR VARLIKLARINI KORUMA BÖLGE KURULUNUN
ESKİŞEHİR KÜLTÜR VARLIKLARINI KORUMA BÖLGE KURULU MÜDÜRÜ
30.11.2017 TARİH, 5878 SAYILI KARAR EKİDİR.

ASLI GİBİDİR
Mehmet Süleyman EKŞİ
Bölge Kurulu Müdürü

1:5,000

AFYONKARAHİSAR-ÇOBANLAR
Kocaöz Beldesi - Kozluca Mevkii

260Meters



KOORDİNATLAR

Kozluca Yerleşimi II

314772	4288841
314817	4288884
314847	4288897
314870	4288909
314881	4288890
314880	4288872
314825	4288841
314784	4288829
314774	4288830

AVRUPA KONSEYİ	DOĞAL VE KÜLTÜREL VARLIKLARI KORUMA ENVANTERİ D.K.V.K.E.		SİT	ENVANTER No.
TÜRKİYE	KÜLTÜR VARLIKLARI VE MÜZELER GENEL MÜDÜRLÜĞÜ			HARİTA NO:
İLİ: AFYONKARAHİSAR	İLÇE: ÇOBANLAR	MAHALLE,KÖY: Kocaöz Kasabası, Kozulca Mevkii	PAFTA:	ADA: PARSEL:

ADI: Kozulca Arkeolojik Yerleşimi II

GENEL TANIM: Afyonkarahisar İli, Çobanlar İlçesi, Kocaöz Kasabası'nın 2.1km. doğusunda, Çobanlar-Bolvadin karayolunun ise 2.6km kadar kuzeyinde, Kozulca Mevkii'nin doğusunda bulunan Kozlu Deresi'nin 100m. kadar güneydoğusunda bir dil gibi güneybatıya uzanan tepe yükseltisinin üstünde yer alan küçük ölçekli bir arkeolojik yerleşim alanıdır. Yüzeide görülen çanak çömlek parçaları buradaki yerleşimin Roma Dönemine ait olduğuna işaret etmektedir.

ŞİMDİKİ TEHLİKELER: Kaçak kazılar.

ŞİMDİKİ DURUMU: Kaçak kazılar ile oldukça tahrip edilmiş olduğu gözlemlenen alanda, kaçak kazı çukuru kesitlerinde moloztaş örgü duvar kalıntıları görülebilmektedir.

SİT POTANSİYELİ: Arkeolojik Sit (Roma Dönemi)

KORUMA DERECE:
I.(Bir) Derece Arkeolojik Sit

HAZIRLAYANLAR 20.07.2016

Cemil DUMANLIOĞLU Arkeolog

Muhammed SEVİM DTHP(Arkeolog)

ŞİMDİKİ KORUMA: Korumasız.

ÖNERİLEN KORUMA: Yerel yönetimlerce korunması.

YAYIN DİZİNİ:--

KONTROL EDEN: 20.07.2016
Mevlüt ÜYÜMEZ Müze Müdürü

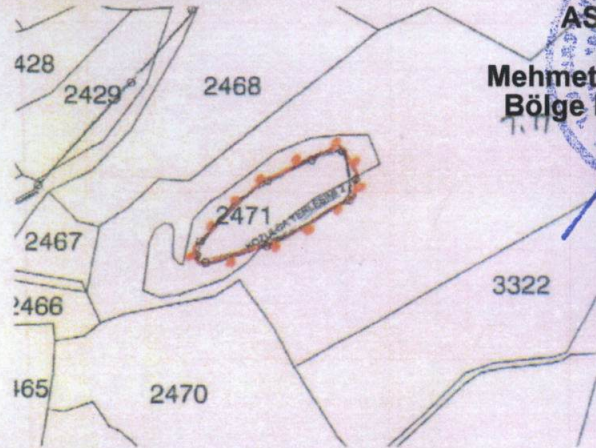
KURUL ONAYI:

GÖZLEMLER:


REVİZYON:

T.C.
KÜLTÜR VE TURİZM BAKANLIĞI
ESKİŞEHİR KÜLTÜR VARLIKLARINI KORUMA BÖLGE KURULUNUN
30.11.2017 TARİH, 5878 SAYILI KARARI EKİDİR.

HARİTA VE FOTOĞRAFLAR:



Mehmet Süleyman EKŞİ
Bölge Kurulu Müdürü



AFYONKARAHİSAR İLİ, ÇOBANLAR İLÇESİ, KOCAÖZ BELDESİ
KOZULCA ARKEOLOJİK YERLEŞİMİ-II
I.(BİR) DERECE ARKEOLOJİK SİT ALANINDA KALAN PARSELLERİN LİSTESİ

İLÇE/KÖY	ADA	PARSEL	BEYANLAR HANESİNE YAZILACAK ŞERH
Afyonkarahisar İli, Çobanlar İlçesi, Kocaöz Beldesi		2471	"Bir Bölümü I.(Bir) Derece Arkeolojik Sit alanında kalmaktadır"
Afyonkarahisar İli, Çobanlar İlçesi, Kocaöz Beldesi		Tapulama Harici Alan	"Bir Bölümü I.(Bir) Derece Arkeolojik Sit alanında kalmaktadır"