

T.C.
KÜLTÜR VE TURİZM BAKANLIĞI
ESKİŞEHİR KÜLTÜR VARLIKLARINI KORUMA BÖLGE KURULU

KARAR

Toplantı Tarih ve no: 30.11.2017 - 255
Karar Tarih ve no : 30.11.2017 - 5866

Toplantı Yeri
ESKİŞEHİR

Afyonkarahisar İli, İhsaniye İlçesi, Döğer Beldesi sınırları içerisinde tespit edilen alanın İkizcebaba Tümülsü II adıyla tesciline esas hazırlanan bilgi ve belgelerin değerlendirilmesi istemine ilişkin Afyonkarahisar Valiliğinin (İl Kültür ve Turizm Müdürlüğü) 22.06.2017 tarih, 2586 sayılı yazısı ve ekleri, ilgili kurum görüşlerinin iletiildiği yazılar, 27.11.2017 tarih, 9833 sayılı dosya inceleme raporu okundu, koordinatlı sit paftası, sit sınırlarının aktarıldığı kadastral paftası, tescil fişi, fotoğrafları ve dosyası incelendi, yapılan görüşmeler sonucunda;

Afyonkarahisar İli, İhsaniye İlçesi, Döğer Beldesi sınırları içerisinde tespit edilen ve 2863 sayılı Kanun'un 6. Maddesi kapsamında korunması gerekli kültür varlıklarından olan alanın "İkizcebaba Tümülsü II" adıyla I.(Bir) Derece Arkeolojik Sit alanı olarak tesciline, hazırlanan tescil fişi, koordinatlı sit paftası ve sit sınırlarının aktarıldığı kadastral paftanın uygun olduğuna; söz konusu alanda Kültür Varlıklarını Koruma Yüksek Kurulu'nun Arkeolojik Sitler, Koruma ve Kullanma Koşulları'na ilişkin yürürlükteki İlke Kararı'nın ilgili hükümlerinin geçerli olduğuna ve bu hükümlerin geçiş dönemi koruma esasları ve kullanma koşulları olarak belirlenmesine, sit sınırları içerisinde gerekli güvenlik önlemlerinin artırılmasına ve Kurulumuzdan izinsiz herhangi bir fiziki ve inşai müdahalede bulunulmamasına karar verildi.

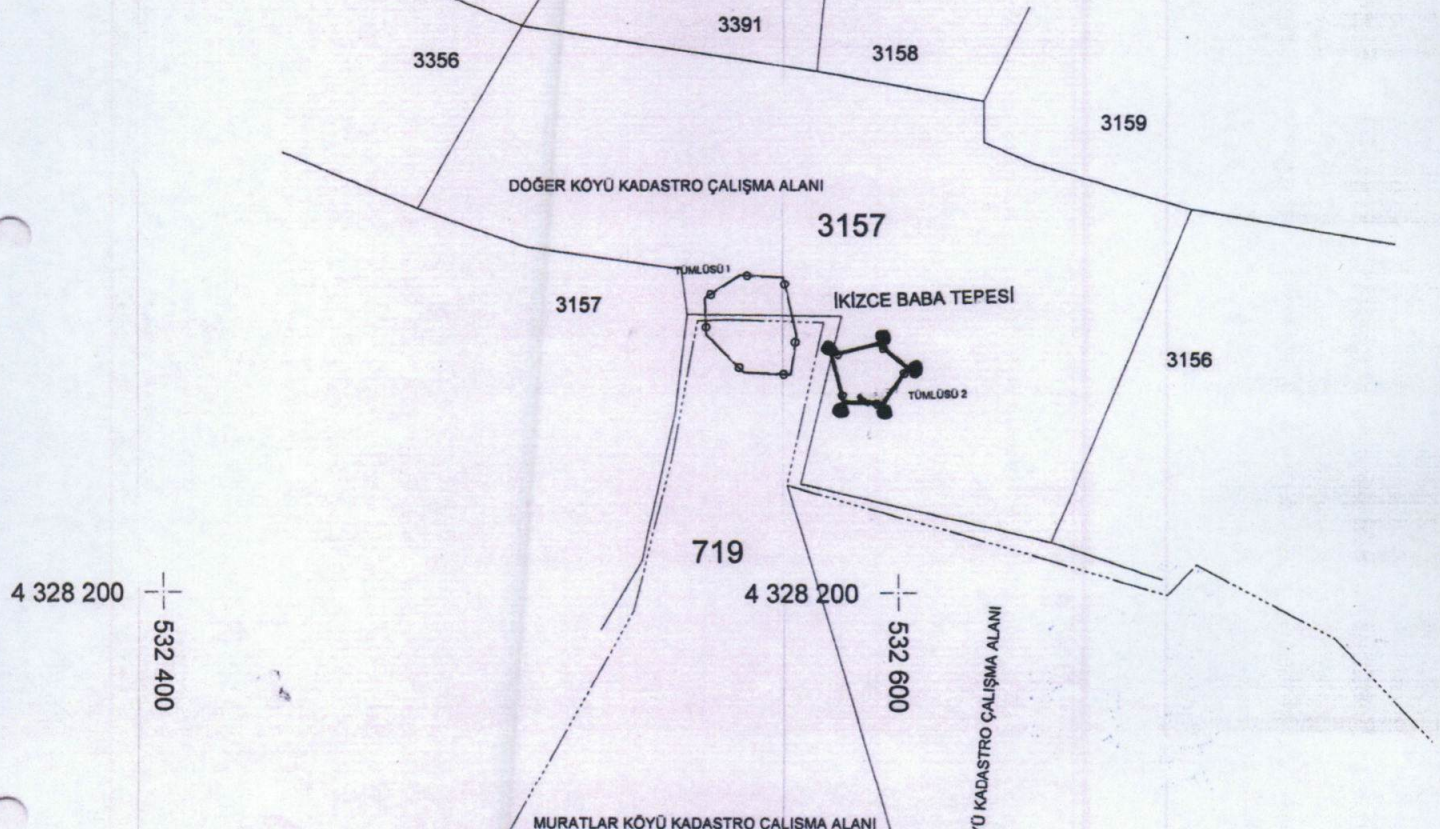
İKİZCEBABA TÖMÖLÖSÜ II

İL: AFYON

İLÇE: İHSANİYE

KAS./KÖY: DÖĞER KASABASI/MURATLAR KÖYÜ

4 328 400 + 532 400
ADA/PARSEL:3157 no'lu parsel I.(Bir) Derece Arkeolojik Sit
4 328 400 + 532 600
I.(Bir) Derece Arkeolojik Sit Sınırı



ESKİŞEHİR KÖLTÖR VARLIKLARINI
KÖRÖMA BÖLGE KURULUNUN
30.11.2017 TARİH VE 5866 SAYILI KARARI
EKİDİR

ASLI GİBİDİR
Mehmet Süleyman EKŞİ
BÖLGE KURULU MÖDÖRÜ

Selahattin BOY
Kadaströ Teknisyeni

Sit sınırları tarafımızca belirlenmiştir.

Bilal AYNÖR
Diğ. Tek. Hiz. Pers.
Sanat Tarihçi

Cemil DUMANLIOĞLU
Arkeolog

273000


273500



SIT ARKEOLOJİK I

İKİZCEBABA

İkizcebabası Tümüüsü I



İKİZCEBABA Tümüüsü II

1200



1:2,000

AFYONKARAHİSAR-İHSANİYE
Döğer Beldesi - İkizcebabası Tümüüsü II

120 Meters

ESKİŞEHİR KÜLTÜR VARLIKLARINI
KORUMA BÖLGE KURULUNUN
30.11.2017 TARİH-VE-5866 SAYILI KARARI
EKİDİR.

EKİDİR.

ASLI GİBİDİR

Mehmet Süleyman EKŞİ
BÖLGE KURULU MÜDÜRÜ

COORDINATES

İkizcebabası Tümüüsü II
273083 4329743
273096 4329746
273104 4329739
273097 4329729
273086 4329730

Geographic Coordinate System:
1950 ED_UTM_Zone_36N (6 DEGREE)

AFYONKARAHİSAR MÜZE MÜDÜRLÜĞÜ

AVRUPA KONSEYİ	DOĞAL VE KÜLTÜREL VARLIKLARI KORUMA ENVANTERİ D.K.V.K.E.	S i T	ENVANTER No.
TÜRKİYE	KÜLTÜR VARLIKLARI VE MÜZELER GENEL MÜDÜRLÜĞÜ		HARİTA NO:
İLİ:AFYONKARAHİSAR	İLÇE:İHSANİYE	KÖY:MURATLAR KÖYÜ, İKİZCEBABA TEPE Sİ MEVKİ	Pafta: Ada: Parsel: 3157

ADI: İKİZCEBABA II TÜMÜLÜSÜ

GENEL TANIM: Afyonkarahisar İli, İhsaniye İlçesi, Muratlar Köyü'nün kuş uçuşu 3km kuzeydoğusunda, Muratlar Köyü ile Döğer Kasabası arasındaki yolun ise 600m. kadar doğusunda, İkizce Baba Tepesi Mevkii'nde yer alan tümülüstür. Tümülüs yaklaşık 15m. çapında ve 2m. yüksekliğindedir. Hellenistik veya Roma Dönemine ait olmalıdır.

ŞİMDİKİ TEHLİKELER: Kaçak kazılar

ŞİMDİKİ DURUMU: Tümülüs üzerinde çok sayıda kaçak kazı çukuru mevcuttur.

SİT POTANSİYELİ: Arkeolojik Sit (Hellenistik- Roma)

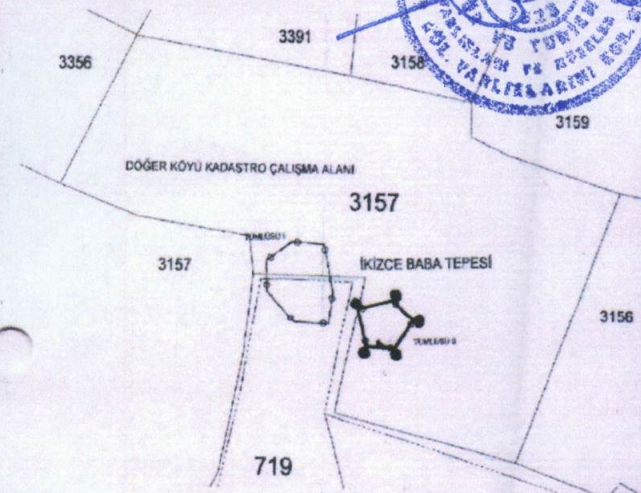
ŞİMDİKİ KORUMA: Korumasız

ERİLEN KORUMA: Yerel Yönetimlerce Korunması.

YAYIN DİZİNİ: ESKİŞEHİR KÜLTÜR VARLIKLARINI KORUMA BÖLGE KURULUNUN
30.11.2017 TARİH VE 5866 SAYILI KARARI

GÖZLEMLER:

HARİTA VE FOTOĞRAFLAR:



KORUMA DERECE Sİ:

I.(Bir) Derece Arkeolojik Sit.

HAZIRLAYANLAR :

16.06.2017

Bilal AYNUR

DTHP (Sanat Tarihiçi)

Cemil DUMANLIOĞLU

Arkeolog

KONTROL EDEN:

16.06.2017

Mevlüt ÜYÜMEZ

Müze Müdürü

KURUL ONAY:

REVİZYON:

AFYONKARAHİSAR İLİ, İHSANİYE İLÇESİ, DÖĞER BELDESİ İKİZCEBABA TÜMÜLÜSÜ II I.(BİR) DERECE ARKEOLOJİK SİT ALANINDA KALAN PARSELLERİN LİSTESİ		
İLÇE/KÖY	PARSEL	BEYANLAR HANESİNE YAZILACAK ŞERH
"Bir Bölümü I.(Bir) Derece Arkeolojik Sit alanında kalmaktadır"		
Afyonkarahisar İli, İhsaniye İlçesi, Döğer Beldesi	3157	"Bir Bölümü I.(Bir) Derece Arkeolojik Sit alanında kalmaktadır"