

**T.C.**  
**KÜLTÜR VE TURİZM BAKANLIĞI**  
**ESKİŞEHİR KÜLTÜR VARLIKLARINI KORUMA BÖLGE KURULU**

**KARAR**

**Toplantı Tarih ve no:** 30.11.2017 - 255  
**Karar Tarih ve no :** 30.11.2017 - 5872

**Toplantı Yeri**  
**ESKİŞEHİR**

Afyonkarahisar İli, İhsaniye İlçesi, Ayazini Köyünde tespit edilen Güllük Ağzı Kaya Mezarlarının tescili ve öneri I. (Bir) Derece Arkeolojik Sit sınırlarına ilişkin hazırlanan bilgi ve belgelerin değerlendirilmesi konusunda faaliyeti etkilenen kurum görüşlerinin iletilmesi istemine ilişkin Kurul Müdürlüğünün 16.08.2017 tarih, 3803 sayılı yazısı, faaliyeti etkilenen kurum görüşlerinin iletildiği yazılar, Afyonkarahisar Kadastro Müdürlüğünün 28.09.2017 tarih, 2120397 sayılı yazısı; 28.11.2017 tarih, 9955 sayılı dosya inceleme raporu okundu, tescil fişi, koordinatlı sit sınırları krokisi, koordinatların aktarıldığı kadastral krokisi, fotoğrafları ve dosyası incelendi, yapılan görüşmeler sonucunda;

Afyonkarahisar İli, İhsaniye İlçesi, Ayazini Köyünde tespit edilen Güllük Ağzı Kaya Mezarlarının, 2863 sayılı Kanun kapsamında I. (Bir) Derece Arkeolojik Sit olarak tesciline; hazırlanan tescil fişi, koordinatlı sit sınırı krokisi ve sit sınırlarının aktarıldığı kadastral krokinin uygun olduğuna; söz konusu alanda Kültür Varlıklarını Koruma Yüksek Kurulu'nun Arkeolojik Sitler, Koruma ve Kullanma Koşulları'na ilişkin yürürlükteki İlke Kararı'nda yer alan I. (Bir) Derece Arkeolojik Sitlerle ilgili hükümlerin geçerli olduğuna ve bu hükümlerin geçiş dönemi koruma esasları ve kullanma koşulları olarak belirlenmesine; sit sınırları içerisinde kaçak kazılara karşı güvenlik önlemlerinin ilgili kurumlarca alınmasına ve Kurulumuzdan izinsiz herhangi bir fiziki ve inşai müdahalede bulunulmamasına karar verildi.



KOORDINATLI ARKEOLOJİK SİT SINIRI KROKİSİ



ESKİŞEHİR KÜLTÜR VARLIKLARINI  
KORUMA BÖLGE KURULU'NUN  
30.11.2017 TARİH, 5872 SAYILI KARARI  
EKİDİR.

ASLI GİBİDİR  
Mehmet Süleyman EKŞİ  
Bölge Kurulu Müdürü

İl	Afyonkarahisar
İlçe	İhsaniye
Belede / Mah.	Ayazini / Fatih
Pafta	J25-D4
Adı	Güllük Ağız Kaya Mekanları MEZARLARI
Tür/Derece	I.(Bir) Der. Arkeolojik Sit
Projeksiyon	UTM 6 Derece
Datum	ED50
Dom	33
Ölçek	1/Kroki
●●●●●	I. (Bir) Derece Ark. Sit Sınırı
I.(Bir) Derece Sit Sınırı Koordinat Listesi	
Nokta No	Y X
1	286895.369 4323249.901
2	286910.111 4323244.035
3	286920.077 4323235.564
4	286935.063 4323209.773
5	286940.804 4323190.091
6	286951.681 4323171.832
7	286966.688 4323146.823
8	286961.636 4323130.117
9	286947.872 4323118.042
10	286928.789 4323108.405
11	286909.251 4323096.438
12	286895.654 4323086.652
13	286883.423 4323083.859
14	286865.726 4323096.445
15	286847.595 4323107.480
16	286840.499 4323120.560
17	286826.436 4323122.502
18	286819.647 4323132.450
19	286818.386 4323143.809
20	286820.058 4323162.119
21	286823.838 4323171.389
22	286837.467 4323162.345
23	286856.740 4323199.007
24	286867.647 4323210.818
25	286878.215 4323224.581
26	286884.378 4323234.968
27	286889.386 4323246.158

HAZIRLAYANLAR  
Ziya HURMA  
Harita Mühendisi

Murat ZORLU  
Şehir Plancısı

Oruç YILDIRIM  
Arkeolog

AVRUPA KONSEYİ	KÜLTÜREL VARLIKLARI KORUMA ENVANTERİ K.V.K.E		SİT	ENVANTER NO:	
TÜRKİYE	ESKİŞEHİR KÜLTÜR VARLIKLARINI KORUMA BÖLGE KURULU			HARİTA NO:	
İli: Afyonkarahisar	İlçesi: İhsaniye	Mahalle veya Köyü: Ayazini Köyü	Pafta:	Ada:	Parsel:

Adı: Güllük Ağzı Kaya Mezarları

**GENEL TANIM:** Afyonkarahisar İli, İhsaniye İlçesi, Ayazini Köyü yakınlarında, Afyon-Eskişehir karayolunun yaklaşık 500 metre, Göynüş Vadisi III. (Üç) Derece Arkeolojik Siti'nin yaklaşık 800 metre doğusunda, Kayıhan Belde yerleşim alanının yaklaşık 3700 metre kuzeydoğusunda tarım arazileri kıyısında yer almaktadır. Alanda khamosorion tipi ve kayaya oyma, üçgen alınlıklı tapınak formulu kaya mezarları mevcuttur. Kayalıklarda zamana bağlı aşınma ve yıpranmalar ile insan eliyle yapılmış tahribatlar gözlenmektedir.

**Koruma Şimdiki Tehlikeler:** Doğal nedenlere bağlı aşınmalar ve insan eliyle tahribata karşı korumasız.

**Şimdiki Durum:**

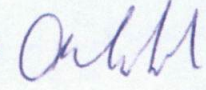
**Koruma Derecesi:** I. (Bir) Derece Arkeolojik Sit

**Sit Potansiyeli:**


**ESKİŞEHİR KÜLTÜR VARLIKLARINI  
KORUMA BÖLGE KURULU'NUN  
30.11.2017 TARİH, 5872 SAYILI KARARI  
EKİDİR.**

**HAZIRLAYANLAR :** TARİH: 28.11.2017

Onur YILDIRIM  
Arkeolog



Kaan KIRÇIN  
Arkeolog



**Şimdiki Koruma:**

**ASLI GİBİDİR**  
**Mehmet Süleyman EKŞİ**  
**Bölge Kurulu Müdürü**

**Önerilen Koruma:** Kolluk kuvvetlerince gerekli kontrollerin yapılması.

**KONTROL EDEN:** TARİH : 28.11.2017

Mehmet Süleyman EKŞİ  
Bölge Kurulu Müdürü



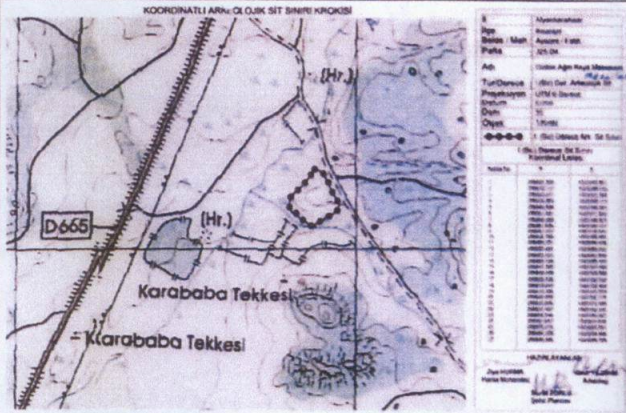
**KURUL KARARLARI:**

**Yayın Dizisi: -**

**REVİZYON:** GEEAYK ONAYI:

**Gözlemler:**

**Kurul İsmi:**  
**Kurul Karar Tarihi:**  
**Kurul Karar No:**



AFYONKARAHİSAR İLİ, İHSANIYE İLÇESİ, AYAZINI KÖYÜ,  
GÜLLÜK AĞZI KAYA MEZARLARI  
I. (BİR) DERECE ARKEOLOJİK SİT ALANINDA KALAN PARSELLERİN LİSTESİ

İLÇE/KÖY/MAH	ADA	PARSEL	BEYANLAR HANESİNE YAZILACAK ŞERH
İhsaniye/Ayazini/Fatih Mah.	231	136	"Bir Bölümü I. (Bir) Derece Arkeolojik Sit alanında kalmaktadır"
İhsaniye/Ayazini/Fatih Mah.	231	137	"Bir Bölümü I. (Bir) Derece Arkeolojik Sit alanında kalmaktadır"
İhsaniye/Ayazini/Fatih Mah.	231	138	"Bir Bölümü I. (Bir) Derece Arkeolojik Sit alanında kalmaktadır"
İhsaniye/Ayazini/Fatih Mah.	231	139	"Bir Bölümü I. (Bir) Derece Arkeolojik Sit alanında kalmaktadır"
İhsaniye/Ayazini/Fatih Mah.	231	140	"Bir Bölümü I. (Bir) Derece Arkeolojik Sit alanında kalmaktadır"
İhsaniye/Ayazini/Fatih Mah.	231	141	"Bir Bölümü I. (Bir) Derece Arkeolojik Sit alanında kalmaktadır"
İhsaniye/Ayazini/Fatih Mah.	231	142	"Bir Bölümü I. (Bir) Derece Arkeolojik Sit alanında kalmaktadır"
İhsaniye/Ayazini/Fatih Mah.	231	143	"Bir Bölümü I. (Bir) Derece Arkeolojik Sit alanında kalmaktadır"
İhsaniye/Ayazini/Fatih Mah.	231	144	"Bir Bölümü I. (Bir) Derece Arkeolojik Sit alanında kalmaktadır"
İhsaniye/Ayazini/Fatih Mah.		Tapulama harici	"Bir Bölümü I. (Bir) Derece Arkeolojik Sit alanında kalmaktadır"