03.15.135

T.C.
KÜLTÜR VE TURİZM BAKANLIĞI
ESKİŞEHİR KÜLTÜR VARLIKLARINI KORUMA BÖLGE KURULU

KARAR

Toplantı Tarih ve no: 30.11.2017 - 255
Karar Tarih ve no : 30.11.2017 - 5879

Toplantı Yeri
ESKİŞEHİR

Afyonkarahisar İli, Çobanlar İlçesi, Kocaöz Beldesi sınırları içerisinde Kozulca Mevkii'nde Afyonkarahisar Müze Müdürlüğü uzmanlarınca tespit edilen Kozulca Arkeolojik Yerleşimi-I'in tescili ve öneri sit sınırlarının değerlendirilmesine ilişkin Afyonkarahisar Valiliğinin (İl Kültür ve Turizm Müdürlüğü) bila tarih ve 2980 sayılı yazısı ve ekleri Müze Müdürlüğü uzmanlarının 18.07.2017 tarihli raporu ile Afyonkarahisar Kadastro Müdürlüğünün (Bolvadin Kadastro Birimi) 15.04.2016 tarih ve E.889891 sayılı yazısı, konuyla ilgili faaliyeti etkilenen Kurum ve Kuruluşların görüşlerinin iletildiği yazılar, 27.11.2017 tarih ve 9930 sayılı dosya inceleme raporu okundu, koordinatlı sit sınırı paftası, sit sınırlarının aktarıldığı koordinatlı kadastral paftası, tescil fişi, fotoğrafları ve dosyası incelendi, yapılan görüşmeler sonucunda;

Afyonkarahisar İli, Çobanlar İlçesi, Kocaöz Beldesi sınırları içerisinde Kozulca Mevkii'nde tespit edilen ve 2863 sayılı Kanun'un 6. Maddesi kapsamında korunması gerekli kültür varlıklarından olan alanın "Kozulca Arkeolojik Yerleşimi-I" adıyla I. (Bir) Derece Arkeolojik Sit alanı olarak tesciline, hazırlanan tescil fişi, koordinatlı sit sınırı paftası ve sit sınırlarının aktarıldığı kadastral paftasının uygun olduğuna; söz konusu alanda Kültür Varlıklarını Koruma Yüksek Kurulu'nun Arkeolojik Sitler, Koruma ve Kullanma Koşulları'na ilişkin 05.11.1999 tarih ve 658 sayılı İlke Kararı'nın ilgili hükümlerin geçerli olduğuna, alanda kolluk kuvvetlerince gerekli güvenlik önlemlerinin artırılmasına ve Kurulumuzdan izinsiz herhangi bir fiziki ve inşai müdahalede bulunulmamasına karar verildi.

KOZULCA ARKEOLOJİK YERLEŞİMİ I
İL: AFYONKARAHİSAR, İLÇE: ÇOBANLAR
KAS./MEVK.: KOCAÖZ KASABASI / KOZULCA MEVKİİ
PARSEL: 2433, 2422, 2428, 2423, 2427, 2424, 2425, 2426, 2455 ve 2430 nolu parsellerin **tamamı,** 2434, 2435, 2421, 2419, 2429, 2410, 2411, 2412, 2319, 2432 ve 2431 nolu parsellerin **bir bölümü I.(Bir) Derece Arkeolojik Sit.**

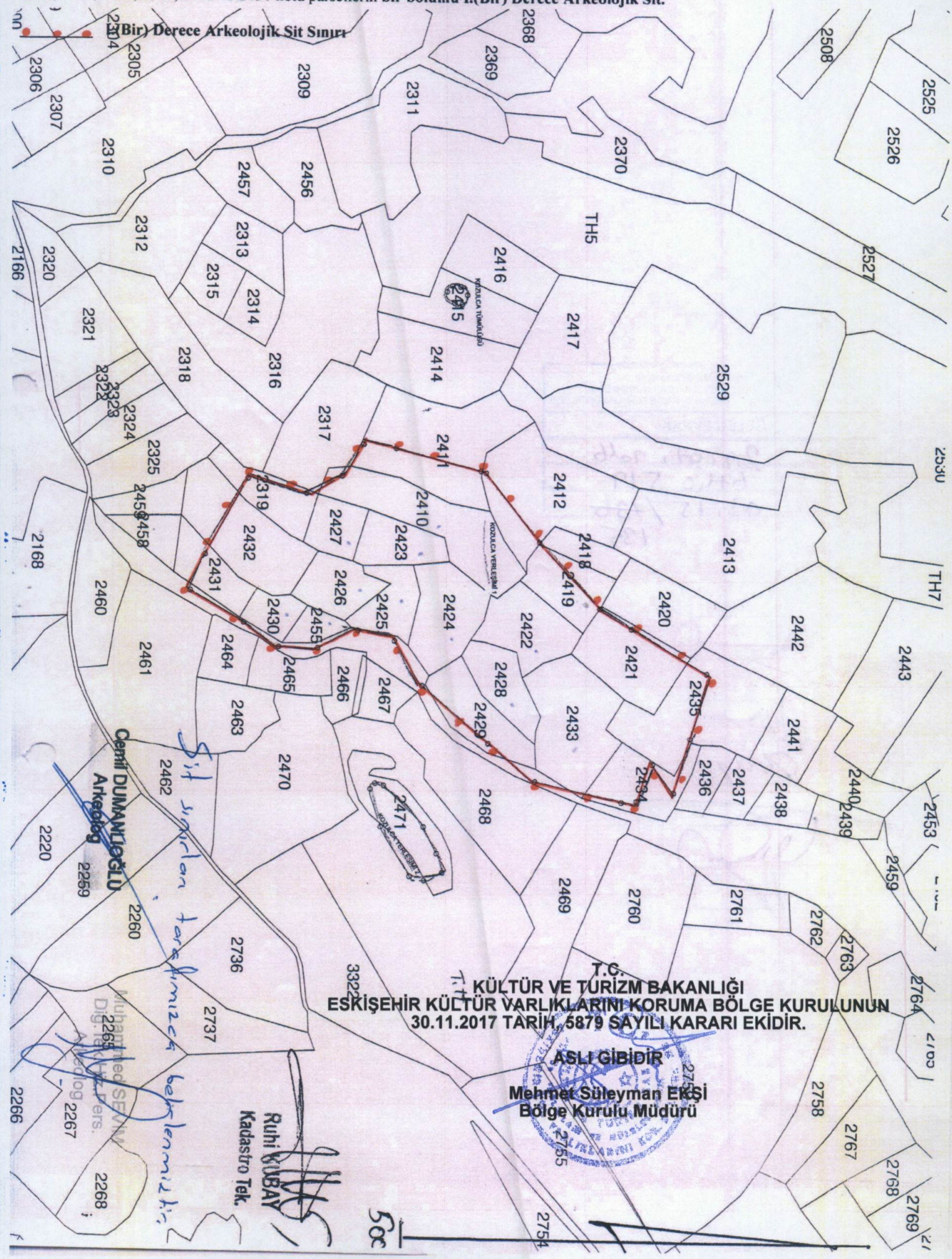

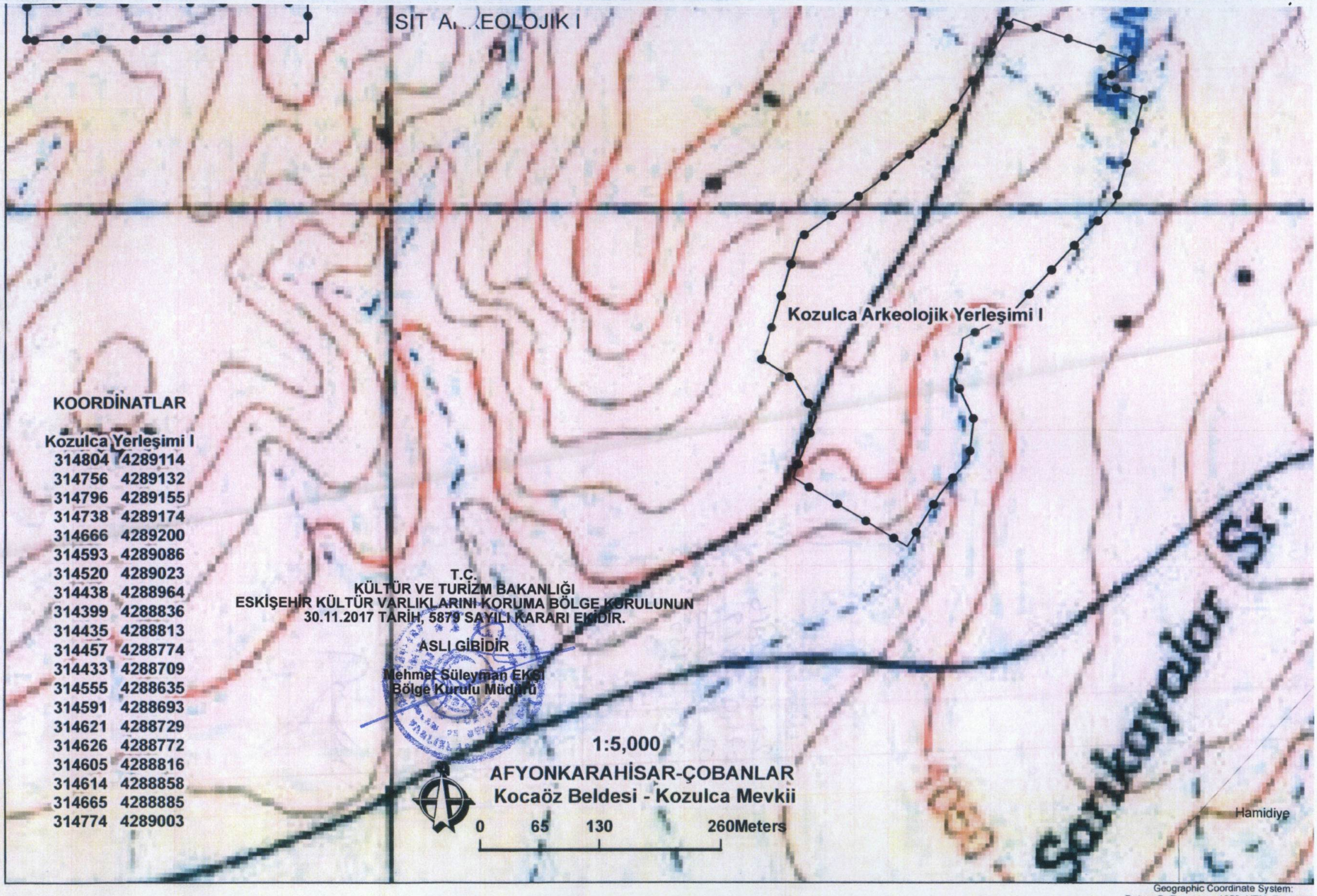

KOORDİNATLAR

Kozulca Yerleşimi I

314804	4289114
314756	4289132
314796	4289155
314738	4289174
314666	4289200
314593	4289086
314520	4289023
314438	4288964
314399	4288836
314435	4288813
314457	4288774
314433	4288709
314555	4288635
314591	4288693
314621	4288729
314626	4288772
314605	4288816
314614	4288858
314665	4288885
314774	4289003

T.C.
KÜLTÜR VE TURİZM BAKANLIĞI
ESKİŞEHİR KÜLTÜR VARLIKLARINI KORUMA BÖLGE KURULUNUN
30.11.2017 TARİH, 5879 SAYILI KARARI EKİDİR.

ASLI GİBİDİR

Mehmet Süleyman EKSİ
Bölge Kurulu Müdürü

Geographic Coordinate System:
Datum:D_European_1950 UTM_Zone_36
AFYONKARAHİSAR MÜZE MÜDÜRLÜĞÜ

AVRUPA KONSEYİ	DOĞAL VE KÜLTÜREL VARLIKLARI KORUMA ENVANTERİ D.K.V.K.E.	**SİT**	**ENVANTER No.**
TÜRKİYE	KÜLTÜR VARLIKLARI VE MÜZELER GENEL MÜDÜRLÜĞÜ		**HARİTA NO:**

İLİ: **AFYONKARAHİSAR**	**İLÇE:** **ÇOBANLAR**	**MAHALLE,KÖY: Kocaöz Kasabası, Kozulca Mevkii**	**PAFTA: ADA: PARSEL:**

ADI: Kozulca Arkeolojik Yerleşimi I

GENEL TANIM: Afyonkarahisar İli, Çobanlar İlçesi, Kocaöz Kasabası'nın 2km. doğusunda, Çobanlar-Bolvadin karayolunun ise 2.8km kuzeyinde yer alan Kozulca Mevkii'nde bulunan, Kozlu Deresi'nin hemen batı yanında yaklaşık 600m. uzunluğundaki bir alanda izleri görülebilen arkeolojik özellikli yerleşim alanıdır. Yüzeyde görülebilen çanak çömlek parçaları ve yerleşimin içinde bulunan iki adet çeşme yapısında devşirme olarak kullanılan mimari parçalardan hareketle bu yerleşimin Roma ve Doğu Roma Dönemlerinde iskan gördüğü anlaşılmaktadır.

ŞİMDİKİ TEHLİKELER: Kaçak kazılar.

ŞİMDİKİ DURUMU: Çok sayıda kaçak kazı çukuru bulunmaktadır.

SİT POTANSİYELİ: Arkeolojik Sit (Roma ve Doğu Roma Dönemi)

KORUMA DERECESİ: I.(Bir) Derece Arkeolojik Sit

HAZIRLAYANLAR **18.07.2016**

Cemil DUMANLIOĞLU Arkeolog

Muhammed SEVİM DTHP(Arkeolog)

ŞİMDİKİ KORUMA: Korumasız.

ÖNERİLEN KORUMA: Yerel yönetimlerce korunması.

YAYIN DİZİNİ:--

KONTROL EDEN: **18.07.2016**
Mevlüt ÜYÜMEZ Müze Müdürü

KURUL ONAYI:

GÖZLEMLER:

T.C.
KÜLTÜR VE TURİZM BAKANLIĞI
ESKİŞEHİR KÜLTÜR VARLIKLARINI KORUMA BÖLGE KURULUNUN
30.11.2017 TARİH, 5879 SAYILI KARARI EKİDİR.

ASLI GİBİDİR

Mehmet Süleyman EKŞİ
Bölge Kurulu Müdürü

REVİZYON:

HARİTA VE FOTOĞRAFLAR:

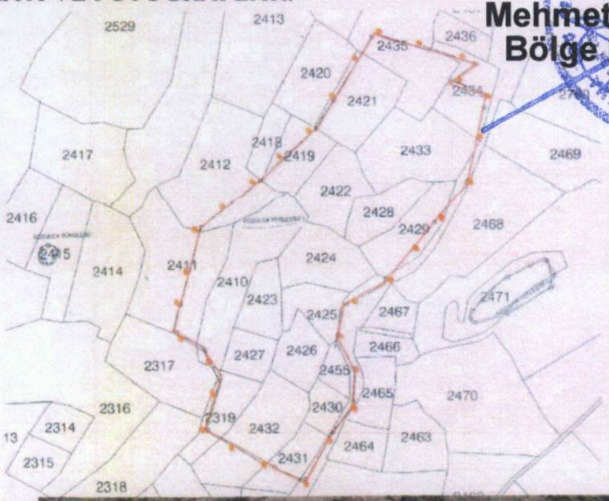

AFYONKARAHİSAR İLİ, ÇOBANLAR İLÇESİ, KOCAÖZ BELDESİ
KOZULCA ARKEOLOJİK YERLEŞİMİ-I
I.(BİR) DERECE ARKEOLOJİK SİT ALANINDA KALAN PARSELLERİN LİSTESİ

İLÇE/KÖY	ADA	PARSEL	BEYANLAR HANESİNE YAZILACAK ŞERH
			"Tamamı I.(Bir) Derece Arkeolojik Sit alanında kalmaktadır"
Afyonkarahisar İli, Çobanlar İlçesi, Kocaöz Beldesi		2422	"Tamamı I.(Bir) Derece Arkeolojik Sit alanında kalmaktadır"
Afyonkarahisar İli, Çobanlar İlçesi, Kocaöz Beldesi		2423	"Tamamı I.(Bir) Derece Arkeolojik Sit alanında kalmaktadır"
Afyonkarahisar İli, Çobanlar İlçesi, Kocaöz Beldesi		2424	"Tamamı I.(Bir) Derece Arkeolojik Sit alanında kalmaktadır"
Afyonkarahisar İli, Çobanlar İlçesi, Kocaöz Beldesi		2425	"Tamamı I.(Bir) Derece Arkeolojik Sit alanında kalmaktadır"
Afyonkarahisar İli, Çobanlar İlçesi, Kocaöz Beldesi		2426	"Tamamı I.(Bir) Derece Arkeolojik Sit alanında kalmaktadır"
Afyonkarahisar İli, Çobanlar İlçesi, Kocaöz Beldesi		2427	"Tamamı I.(Bir) Derece Arkeolojik Sit alanında kalmaktadır"
Afyonkarahisar İli, Çobanlar İlçesi, Kocaöz Beldesi		2428	"Tamamı I.(Bir) Derece Arkeolojik Sit alanında kalmaktadır"
Afyonkarahisar İli, Çobanlar İlçesi, Kocaöz Beldesi		2430	"Tamamı I.(Bir) Derece Arkeolojik Sit alanında kalmaktadır"
Afyonkarahisar İli, Çobanlar İlçesi, Kocaöz Beldesi		2455	"Tamamı I.(Bir) Derece Arkeolojik Sit alanında kalmaktadır"
			"Bir Bölümü I.(Bir) Derece Arkeolojik Sit alanında kalmaktadır"
Afyonkarahisar İli, Çobanlar İlçesi, Kocaöz Beldesi		2317	"Bir Bölümü I.(Bir) Derece Arkeolojik Sit alanında kalmaktadır"
Afyonkarahisar İli, Çobanlar İlçesi, Kocaöz Beldesi		2319	"Bir Bölümü I.(Bir) Derece Arkeolojik Sit alanında kalmaktadır"
Afyonkarahisar İli, Çobanlar İlçesi, Kocaöz Beldesi		2410	"Bir Bölümü I.(Bir) Derece Arkeolojik Sit alanında kalmaktadır"
Afyonkarahisar İli, Çobanlar İlçesi, Kocaöz Beldesi		2411	"Bir Bölümü I.(Bir) Derece Arkeolojik Sit alanında kalmaktadır"
Afyonkarahisar İli, Çobanlar İlçesi, Kocaöz Beldesi		2412	"Bir Bölümü I.(Bir) Derece Arkeolojik Sit alanında kalmaktadır"

Afyonkarahisar İli, Çobanlar İlçesi, Kocaöz Beldesi		2419	"Bir Bölümü I.(Bir) Derece Arkeolojik Sit alanında kalmaktadır"
Afyonkarahisar İli, Çobanlar İlçesi, Kocaöz Beldesi		2421	"Bir Bölümü I.(Bir) Derece Arkeolojik Sit alanında kalmaktadır"
Afyonkarahisar İli, Çobanlar İlçesi, Kocaöz Beldesi		2429	"Bir Bölümü I.(Bir) Derece Arkeolojik Sit alanında kalmaktadır"
Afyonkarahisar İli, Çobanlar İlçesi, Kocaöz Beldesi		2431	"Bir Bölümü I.(Bir) Derece Arkeolojik Sit alanında kalmaktadır"
Afyonkarahisar İli, Çobanlar İlçesi, Kocaöz Beldesi		2432	"Bir Bölümü I.(Bir) Derece Arkeolojik Sit alanında kalmaktadır"
Afyonkarahisar İli, Çobanlar İlçesi, Kocaöz Beldesi		2433	"Bir Bölümü I.(Bir) Derece Arkeolojik Sit alanında kalmaktadır"
Afyonkarahisar İli, Çobanlar İlçesi, Kocaöz Beldesi		2434	"Bir Bölümü I.(Bir) Derece Arkeolojik Sit alanında kalmaktadır"
Afyonkarahisar İli, Çobanlar İlçesi, Kocaöz Beldesi		2435	"Bir Bölümü I.(Bir) Derece Arkeolojik Sit alanında kalmaktadır"