

**T.C.**  
**KÜLTÜR VE TURİZM BAKANLIĞI**  
**ESKİŞEHİR KÜLTÜR VARLIKLARINI KORUMA BÖLGE KURULU**

**KARAR**

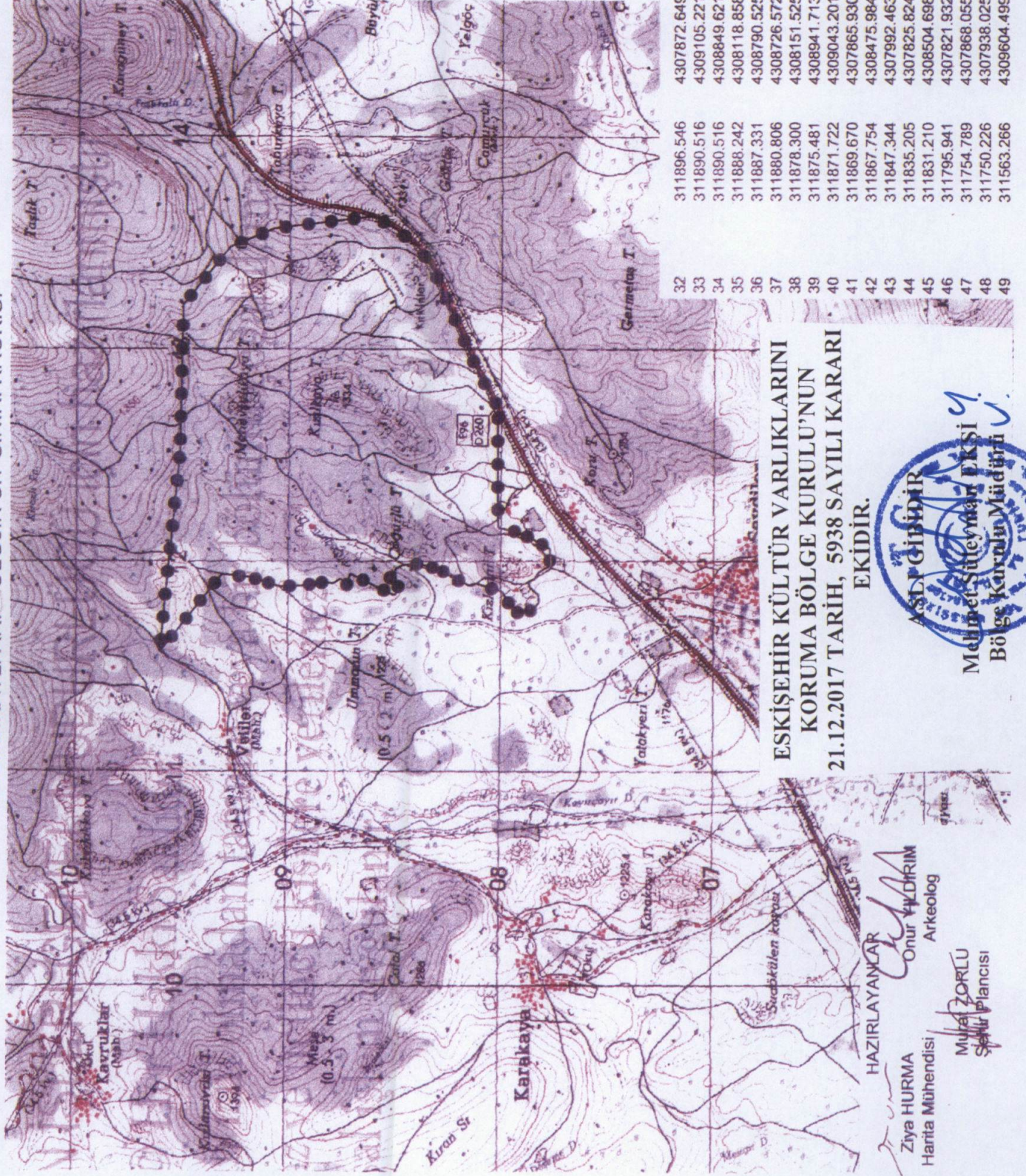
**Toplantı Tarih ve no:** 21.12.2017 - 257  
**Karar Tarih ve no :** 21.12.2017 - 5938


**Toplantı Yeri**  
**ESKİŞEHİR**

Afyonkarahisar İli, İsehisar İlçesi, Seydiler Beldesinde yer alan tescilli Kırkinler Kayalıkları I. (Bir) Derece Arkeolojik Siti'nin sınırlarının güncellenmesi konusunda faaliyeti etkilenen kurum görüşlerinin iletilmesi istemine ilişkin Kurul Müdürlüğünün 06.10.2017 tarih, 4464 sayılı yazısı, faaliyeti etkilenen kurum görüşlerinin iletildiği yazılar, Karayolları 3. Bölge Müdürlüğünün 20.10.2017 tarih, 346707 sayılı, alanın öneri doğal koruma alanı sınırları içerisinde yer aldığına ilişkin Afyonkarahisar Çevre ve Şehircilik İl Müdürlüğünün 02.11.2017 tarih, 4194 sayılı, Afyonkarahisar Kadastro 17.10.2017 tarih, 2292881 sayılı yazısı; 18.12.2017 tarih, 10693 sayılı dosya inceleme raporu okundu, koordinatlı sit sınırları krokisi, koordinatların aktarıldığı kadastral krokisi, fotoğrafları ve dosyası incelendi, yapılan görüşmeler sonucunda;

Afyonkarahisar İli, İsehisar İlçesi, Seydiler Beldesinde yer alan, Gayrimenkul Eski Eserler ve Anıtlar Yüksek Kurulunun 08.09.1978 tarih, 1279 sayılı kararı ile tescilli, Eskişehir Kültür ve Tabiat Varlıklarını Koruma Kurulunun 11.02.1999 tarih, 766 sayılı kararı ile sınırları haritada elle işaretlenen Kırkinler Kayalıkları I. (Bir) Derece Arkeolojik Siti'nin sınırlarının güncellenmesine ilişkin hazırlanan koordinatlı sit sınırları krokisi ve koordinatların aktarıldığı kadastral krokinin uygun olduğuna; söz konusu alanda Kültür Varlıklarını Koruma Yüksek Kurulu'nun Arkeolojik Sitler, Koruma ve Kullanma Koşullarına ilişkin 05.11.1999 tarih, 658 sayılı İlke Kararı'nda yer alan I. (Bir) Derece Arkeolojik Sitlerle ilgili hükümlerin geçerli olduğuna ve bu hükümlerin geçiş dönemi koruma esasları ve kullanma koşulları olarak belirlenmesine; sit sınırları içerisinde Kurulumuzdan izinsiz herhangi bir fiziki ve inşai müdahalede bulunulmamasına karar verildi.

KOORDINATLI ARKEOLOJİK SİT SINIRI KROKİSİ



İl	Afyonkarahisar
İlçe	İscehisar
Belde	Seydiler
Pafta	K25-B1
Adı	Kırkinler Kayalıkları
Tür/Derece	I.(Bir) Der. Arkeolojik Sit
Projeksiyon	UTM 6 Derece
Datum	ED50
Dom	33
Ölçek	1/Kroki
	I. (Bir) Derece Ark. Sit Sınırı

Nokta No	I.(Bir) Derece Sit Sınırı Koordinat Listesi	
	Y	X
1	313620.777	4308610.419
2	313562.140	4308504.420
3	313561.450	4309076.199
4	313477.882	4308399.323
5	313474.261	4309282.137
6	313380.453	4308334.371
7	313200.118	4309501.276
8	312880.320	4308110.285
9	312721.186	4308019.352
10	312508.973	4309513.783
11	312148.872	4308015.823
12	312147.742	4308010.144
13	312144.834	4307990.629
14	312130.221	4307927.666
15	312098.002	4307855.354
16	312049.835	4307770.216
17	311980.780	4308416.104
18	311972.949	4308465.700
19	311970.391	4308346.984
20	311969.546	4307771.330
21	311959.898	4308494.413
22	311954.818	4307800.703
23	311944.079	4308273.687
24	311936.339	4307828.797
25	311933.012	4308710.911
26	311929.513	4309313.165
27	311914.009	4308228.581
28	311913.876	4309179.548
29	311909.729	4307841.885
30	311909.591	4308756.591
31	311897.251	4308534.873

32	311896.546	4307872.649
33	311890.516	4309105.221
34	311890.516	4308849.621
35	311888.242	4308118.858
36	311887.331	4308790.525
37	311880.806	4308726.572
38	311878.300	4308151.525
39	311875.481	4308941.713
40	311871.722	4309043.201
41	311869.670	4307865.930
42	311867.754	4308475.984
43	311847.344	4307992.463
44	311835.205	4307825.824
45	311831.210	4308504.698
46	311795.941	4307821.932
47	311754.789	4307868.055
48	311750.226	4307938.025
49	311563.266	4309604.499

**ESKİŞEHİR KÜLTÜR VARLIKLARINI  
KORUMA BÖLGE KURULU'NUN  
21.12.2017 TARİH, 5938 SAYILI KARARI  
EKİDİR.**

**ASD GÜDDİR**  
Mühür ve Stüdyoları EKİSİ  
Bölge Kazanım Müdürü

**HAZIRLAYANLAR**  
**Ziya HURMA**  
Harita Mühendisi

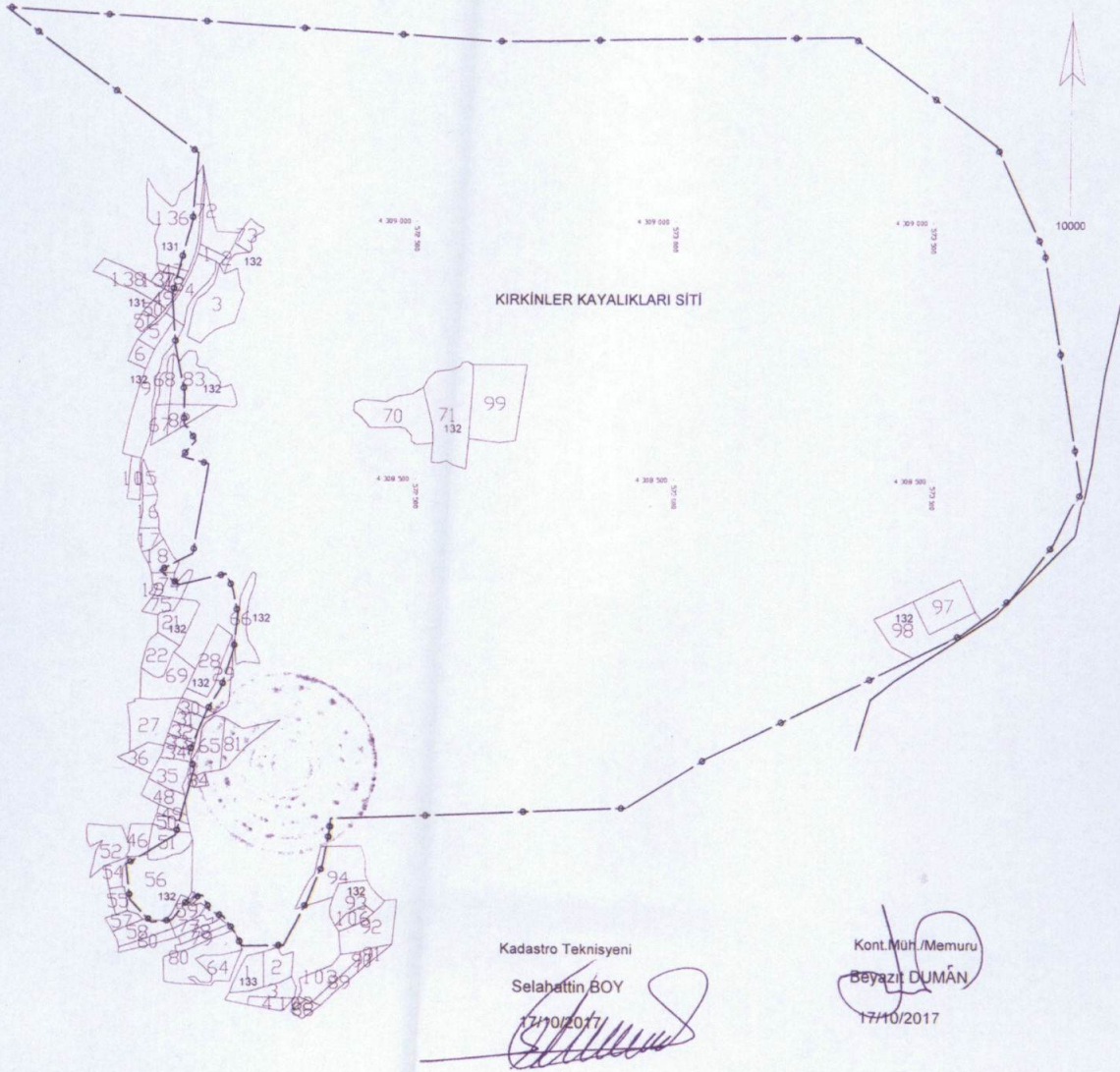
**Muharrem ZORLU**  
Şehir Plancısı

**Onur YILDIRIM**  
Arkeolog

AFYONKARAHİSAR İLİ  
İSCEHİSAR İLÇESİ SEYDİLER BELDESİ  
KIRKINLER KAYALIKLARI  
I. (BİR) DERECE ARKEOLOJİK SİTİ

••••• I. (Bir) Derece Arkeolojik Sit Sınırı

İLİ : AFYONKARAHİSAR  
İLÇESİ : MERKEZ  
KÖYÜ : SEYDİLER



ESKİŞEHİR KÜLTÜR VARLIKLARINI  
KORUMA BÖLGE KURULU'NUN  
21.12.2017 TARİH, 5938 SAYILI KARARI  
EKİDİR.

ASLI GİBİDİR  
Mehmet Süleyman EKŞİ  
Bölge Kurulu Müdürü



AFYONKARAHİSAR İLİ, İSCEHİSAR İLÇESİ, SEYDİLER BELDESİ  
KIRKINLER KAYALIKLARI  
I. (BİR) DERECE ARKEOLOJİK SİT ALANINDA KALAN PARSELLERİN LİSTESİ

İLÇE/BELDE	ADA	PARSEL	BEYANLAR HANESİNE YAZILACAK ŞERH
İscehisar/Seydiler	132	1	"Tamamı I. (Bir) Derece Arkeolojik Sit alanında kalmaktadır"
İscehisar/Seydiler	132	2	"Tamamı I. (Bir) Derece Arkeolojik Sit alanında kalmaktadır"
İscehisar/Seydiler	132	3	"Tamamı I. (Bir) Derece Arkeolojik Sit alanında kalmaktadır"
İscehisar/Seydiler	132	66	"Tamamı I. (Bir) Derece Arkeolojik Sit alanında kalmaktadır"
İscehisar/Seydiler	132	70	"Tamamı I. (Bir) Derece Arkeolojik Sit alanında kalmaktadır"
İscehisar/Seydiler	132	71	"Tamamı I. (Bir) Derece Arkeolojik Sit alanında kalmaktadır"
İscehisar/Seydiler	132	72	"Tamamı I. (Bir) Derece Arkeolojik Sit alanında kalmaktadır"
İscehisar/Seydiler	132	73	"Tamamı I. (Bir) Derece Arkeolojik Sit alanında kalmaktadır"
İscehisar/Seydiler	132	81	"Tamamı I. (Bir) Derece Arkeolojik Sit alanında kalmaktadır"
İscehisar/Seydiler	132	84	"Tamamı I. (Bir) Derece Arkeolojik Sit alanında kalmaktadır"
İscehisar/Seydiler	132	97	"Tamamı I. (Bir) Derece Arkeolojik Sit alanında kalmaktadır"
İscehisar/Seydiler	132	98	"Tamamı I. (Bir) Derece Arkeolojik Sit alanında kalmaktadır"
İscehisar/Seydiler	132	99	"Tamamı I. (Bir) Derece Arkeolojik Sit alanında kalmaktadır"
İscehisar/Seydiler	132	4	"Bir bölümü I. (Bir) Derece Arkeolojik Sit alanında kalmaktadır"
İscehisar/Seydiler	132	9	"Bir bölümü I. (Bir) Derece Arkeolojik Sit alanında kalmaktadır"
İscehisar/Seydiler	132	18	"Bir bölümü I. (Bir) Derece Arkeolojik Sit alanında kalmaktadır"
İscehisar/Seydiler	132	74	"Bir bölümü I. (Bir) Derece Arkeolojik Sit alanında kalmaktadır"
İscehisar/Seydiler	132	29	"Bir bölümü I. (Bir) Derece Arkeolojik Sit alanında kalmaktadır"
İscehisar/Seydiler	132	30	"Bir bölümü I. (Bir) Derece Arkeolojik Sit alanında kalmaktadır"
İscehisar/Seydiler	132	65	"Bir bölümü I. (Bir) Derece Arkeolojik Sit alanında kalmaktadır"
İscehisar/Seydiler	132	84	"Bir bölümü I. (Bir) Derece Arkeolojik Sit alanında kalmaktadır"
İscehisar/Seydiler	132	46	"Bir bölümü I. (Bir) Derece Arkeolojik Sit alanında kalmaktadır"
İscehisar/Seydiler	132	48	"Bir bölümü I. (Bir) Derece Arkeolojik Sit alanında kalmaktadır"
İscehisar/Seydiler	132	49	"Bir bölümü I. (Bir) Derece Arkeolojik Sit alanında kalmaktadır"
İscehisar/Seydiler	132	50	"Bir bölümü I. (Bir) Derece Arkeolojik Sit alanında kalmaktadır"
İscehisar/Seydiler	132	51	"Bir bölümü I. (Bir) Derece Arkeolojik Sit alanında kalmaktadır"
İscehisar/Seydiler	132	56	"Bir bölümü I. (Bir) Derece Arkeolojik Sit alanında kalmaktadır"
İscehisar/Seydiler	132	59	"Bir bölümü I. (Bir) Derece Arkeolojik Sit alanında kalmaktadır"

İscehisar/Seydiler	132	94	"Bir bölümü I. (Bir) Derece Arkeolojik Sit alanında kalmaktadır"
İscehisar/Seydiler	132	104	"Bir bölümü I. (Bir) Derece Arkeolojik Sit alanında kalmaktadır"
İscehisar/Seydiler	132	82	"Bir bölümü I. (Bir) Derece Arkeolojik Sit alanında kalmaktadır"
İscehisar/Seydiler	132	83	"Bir bölümü I. (Bir) Derece Arkeolojik Sit alanında kalmaktadır"
İscehisar/Seydiler	<b>131</b>	47	<b>"Bir bölümü I. (Bir) Derece Arkeolojik Sit alanında kalmaktadır"</b>
İscehisar/Seydiler	131	48	"Bir bölümü I. (Bir) Derece Arkeolojik Sit alanında kalmaktadır"
İscehisar/Seydiler	131	49	"Bir bölümü I. (Bir) Derece Arkeolojik Sit alanında kalmaktadır"
İscehisar/Seydiler	131	136	"Bir bölümü I. (Bir) Derece Arkeolojik Sit alanında kalmaktadır"