

T.C.
KÜLTÜR VE TURİZM BAKANLIĞI
EDİRNE KÜLTÜR VARLIKLARINI
KORUMA BÖLGE KURULU
K A R A R

Toplantı Tarihi ve No : 07.05.2018-265
Karar Tarihi ve No : 07.05.2018-5076

Toplantı Yeri
EDİRNE

Edirne İli, Uzunköprü İlçesi, sit alanı dışında, Eskiköy Köyü, Maliye Hazinesi mülkiyetine kayıtlı, 1384 parselde yer alan Çiftetepe A Tümülsü ve Çiftetepe B Tümülsü ile şahıs mülkiyetine kayıtlı, 255 parselde yer alan Tekhöyük Tümülsü ve tapulama harici alanda kalan Eskiköy 1-2-3 (Naifa) Köprülerinin tescil edilmesi istemine ilişkin Edirne Valiliği İl Kültür ve Turizm Müdürlüğü'nün 19.04.2018 tarih ve E.344271 sayılı yazısı ve ekleri ile raportörün raporu okundu, dosyası incelendi, yapılan görüşmeler sonunda;

Edirne İli, Uzunköprü İlçesi, sit alanı dışında, Eskiköy Köyü, Maliye Hazinesi mülkiyetine kayıtlı,1384 parselde yer alan Çiftetepe A Tümülsü ve Çiftetepe B Tümülsü ile şahıs mülkiyetine kayıtlı, 255 parselde yer alan Tekhöyük Tümülsünün;

-2863 sayılı yasanın 6 ıncı maddesi kapsamına giren özellikler taşıması nedeni ile ekli 1/25000 ölçekli kadastral paftada belirlenen koordinatlı sınırları itibariyle I. derece arkeolojik sit alanı olarak tescil edilmelerine,

-Taşınmazlarda Koruma Amaçlı İmar Planı yapılıncaya kadar, Koruma Yüksek Kurulunun 05.11.1999 tarih ve 658 sayılı ilke kararında yer alan I. derece arkeolojik sit alanı hükümlerinin geçiş dönemi koruma ve kullanma koşulları olarak belirlenmesine,

Edirne İli, Uzunköprü İlçesi, Eskiköy Köyü, tapulama harici alanda kalan Eskiköy 1-2-3 (Naifa) Köprülerinin yerinde incelenmesine karar verildi.

ASLI GİBİDİR

| | | | | | |
|--|---|--|--|------------------|----------------------|
| AVRUPA KONSEYİ TÜRKİYE | DOĞAL VE KÜLTÜREL VARLIKLARI KORUMA ENKAVANTERİ KÜLTÜR VE TABİAT VARLIKLARINI KORUMA GENEL MÜDÜRLÜĞÜ | KORUMA ENKAVANTERİ KÜLTÜR VE TABİAT VARLIKLARINI KORUMA GENEL MÜDÜRLÜĞÜ | İRİZİD. BAŞKANLIĞI SİT | ENVANTER NO | |
| İLİ : EDİRNE | İLÇESİ : UZUNKÖPRÜ | MAHALLE KÖYÜ : ESKİKÖY | VEYA MEVKİLİ : ESKİKÖY | HARİTA NO | |
| ADI : TEKHÖYÜK TÜRÜLÜSÜ | | | | KADASTRO PAFTA : | ADA : - PARSEL : 255 |
| GENEL TANIM: Tümölüsler yığma tepeler şeklinde oluşturulmuş anıt mezar tepeleridir. Türkiye'deki Tümölüs tipi gömünün en yaygın olduğu yerlerden birisi Trakya'dır. Trakya'da bulunan Tümölüsler, Geç Tunç Çağı'ndan, Roma Dönemi'nin sonlarına kadar süren geniş bir sürece tarihlenmektedir. | | | | | |
| Edirne İli, Uzunköprü İlçesi, Eskiköy'ün yaklaşık 3-4 km. güneydoğusunda yer alan <i>Tekhöyük Tümölüsü</i> 1.Derece Arkeolojik Sit Alanı olarak belirlenmiştir. Tümölüs yaklaşık 5-6 metre yüksekliğinde ve 50-60 metre yarıçapında olup özellikle güneybatı eteği tarımsal faaliyetler yüzünden tahribata uğramıştır. | | | | | |
| ŞİMDİKİ TEHLİKELER : Kaçak kazılar ve tarımsal faaliyetler sebebiyle tahribata açık konumdadır. | | | | | |
| ŞİMDİKİ DURUM : Kaçak kazı ve tarımsal faaliyetler sonucu tahribat | | | | | |
| ŞİT POTANSİYELİ : 1.Derece Arkeolojik Sit Alanı | | | KORUMA DERECESİ 1.Der. Arkeolojik | | |
| ŞİMDİKİ KORUMA : Yok | | | HAZIRLAYANLAR Şahan KIRÇIN Arkeolog <i>gcr</i> | | |
| ÖNERİLEN KORUMA : 1.Derece Arkeolojik Sit Alanı olarak tescil edilmelidir. | | | Hüseyin ÇETİNKAYA Arkeolog <i>çg</i> | | |
| YAYIN DİZİSİ : | | | KONTROL EDEN Hasan KARAKAYA Müze Müdürü <i>hsk</i> | | |
| GÖZLEMLER : Tümölüs, kaçak kazılar ve tarımsal faaliyetler sebebiyle tahribata açık durumdadır. | | | KORUMA KURULU KARARLARI | | |
| KOORDİNATLAR: Tepe: 0471750 D, 4573877 K 1- 0471740 D, 4573837 K; 2- 0471761 D, 4573855 K, 3- 0471786 D, 4573876 K 4- 0471788 D, 4573884 K; 5- 0471764 D, 4573902 K, 6- 0471744 D, 4573902 K 7- 0471725 D, 4573886 K; 8- 0471723 D, 4573863 K | | | REVİZYON KORUMA KURULU ONAYI <i>gcr</i> | | |

HARİTALAR, FOTOĞRAFLAR:



E.K.V.K. Kurulunun 02.05.2018
Tarih ve 2026 sayılı kararına

UYGUNDUR

Yusuf ŞAMİLOĞLU
Müdür V.

| | | | | | |
|--|--|---------------------------------------|---------------------|-------------|--------|
| AVRUPA KONSEYİ | DOĞAL VE KÜLTÜREL VARLIKLARI KORUMA ENVANTERİ | D.K.V.K.E. | SİT | ENVANTER NO | |
| TÜRKİYE | KÜLTÜR VE TABİAT VARLIKLARINI KORUMA GENEL MÜDÜRLÜĞÜ | | | HARİTA NO | |
| İLİ : EDİRNE | İLÇESİ : UZUNKÖPRÜ | MAHALLE - KÖY VEYA MEVKİİ: ESKİKÖY | KADASTRO PAFTA : | ADA | PARSEL |
| ADI : | ÇİFTETEPE I.DERECE ARKEOLOJİK SİT ALANI | | | | |
| GENEL TANIM: Tümülüsler yığma tepeler şeklinde oluşturulmuş anıt mezar tepeleridir. Türkiye'deki Tümülüs tipi gömünün en yaygın olduğu yerlerden birisi Trakya'dır. Trakya'da bulunan Tümülüsler, Geç Tunç Çağı'ndan, Roma Dönemi'nin sonlarına kadar süren geniş bir sürece tarihlenmektedir. | | | | | |
| Edirne İli, Uzunköprü İlçesi, Eskiköy'ün yaklaşık 3-4 km. güneyinde Buzağı Dere Mevkii'nde mera içinde yer alan <i>Çiftetepe A Tümülüsü</i> ve <i>Çiftetepe B Tümülüsü</i> 1.Derece Arkeolojik Sit Alanı olarak belirlenmiştir. Tümülüsler yaklaşık 4-5 metre yüksekliğinde ve 30-40 metre yarıçapında olup kaçak kazılar sonucu tahribata uğramışlardır. | | | | | |
| ŞİMDİKİ TEHLİKELER : Kaçak kazılara açık konumdadır. | | | | | |
| ŞİMDİKİ DURUM : Kaçak kazı sonucu tahribat | | | | | |
| SİT POTANSİYELİ : 1.Derece Arkeolojik Sit Alanı | | | | | |
| ŞİMDİKİ KORUMA : Yok | | | | | |
| ÖNERİLEN KORUMA : 1.Derece Arkeolojik Sit Alanı olarak tescil edilmelidir. | | | | | |
| YAYIN DİZİSİ : | | | | | |
| GÖZLEMLER : Tümülüsler, kaçak kazılara açık durumdadır. | | | | | |
| KOORDİNATLAR: Tepe A: 0470994 D, 4573200 K; Tepe B: 0471028 D, 4573206 K Çevre: 1- 0471006 D, 4573238 K; 2- 0471041 D, 4573236 K; 3- 0471055 D, 4573220 K; 4- 0471057 D, 4573202 K; 5- 0471046 D, 4573181 K; 6- 0471040 D, 4573177 K; 7-0471018 D, 4573175 K; 8- 0470989 D, 4573176 K; 9- 0470976 D, 4573185 K; 10- 0470967 D, 4573204 K; 11- 0470977 D, 4573224 K | | | | | |

T.C.
KÜLTÜR VE TURİZM BAKANLIĞI
EDİRNE KÜLTÜR VARLIKLARINI
KORUMA BÖLGE KURULU

KORUMA DERECESİ
1.Der. Arkeolojik

HAZIRLAYANLAR
Şahan KIRÇIN Arkeolog

Hüseyin ÇETİNKAYA Arkeolog

KONTROL EDEN
Hasan KARAKAYA Müze Müdürü

KORUMA KURULU KARARLARI

REVİZYON
KORUMA KURULU ONAYI

HARİTALAR, FOTOĞRAFLAR:

E.K.V.K. Kurulunun 02.05.2018
Tarih ve 5076 sayılı karar ekidir.

UYGUNDUR

T.C.
Yusuŕ ŐAMILOGLU
Müdür V.



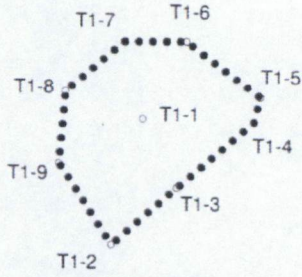
Çiftetepe A ve B Tümülüsü

EDİRNE İLİ UZUNKÖPRÜ İLÇESİ ESKİKÖY KÖYÜ TEKHÖYÜK TEPE MEVKİİ TÜMÜLÜSÜ 1.DERECE ARKEOLOJİK SİT ALANI

VAZİYETİ

KOORDİNAT ÖZETİ (UTM-ED50 6 DERECELİK)

3 DERECELİK



| NoktaNo | Y | X | NoktaNo | Y | X |
|---------|------------|-------------|---------|------------|-------------|
| T1-1 | 471750.000 | 4573877.000 | T1-1 | 471738.695 | 4575707.283 |
| T1-2 | 471740.000 | 4573837.000 | T1-2 | 471728.691 | 4575667.267 |
| T1-3 | 471761.000 | 4573855.000 | T1-3 | 471749.700 | 4575685.274 |
| T1-4 | 471786.000 | 4573876.000 | T1-4 | 471774.710 | 4575706.283 |
| T1-5 | 471788.000 | 4573884.000 | T1-5 | 471776.711 | 4575714.286 |
| T1-6 | 471764.000 | 4573902.000 | T1-6 | 471752.701 | 4575732.293 |
| T1-7 | 471744.000 | 4573902.000 | T1-7 | 471732.693 | 4575732.293 |
| T1-8 | 471725.000 | 4573886.000 | T1-8 | 471713.685 | 4575716.287 |
| T1-9 | 471723.000 | 4573863.000 | T1-9 | 471711.685 | 4575693.277 |

GÖSTERİM

..... 1-DERECE ARK. HAT

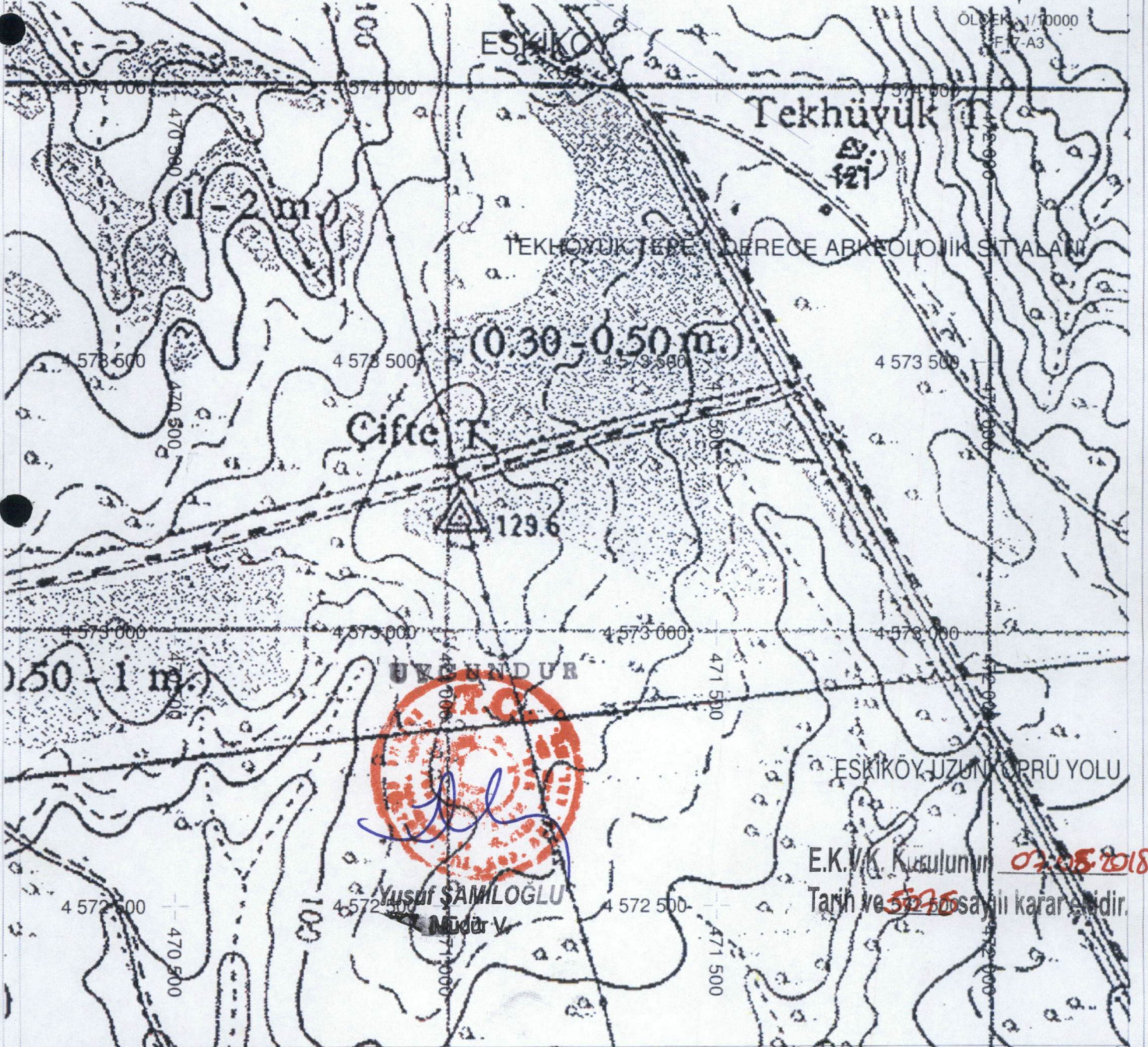
ESKİKÖY -255 TARLA PARSELİ ALANDA KALMAKTADIR.

T.C.

KÜLTÜR VE TURİZM BAKANLIĞI

EDİRNE KÜLTÜR VARLIKLARINI
KORUMA BÖLGE KURULU

KUZEY



E.K.V.K. Kurulunun 02.05.2018
Tarih ve 5276 sayılı kararı ile.

EDİRNE İLİ UZUNKÖPRÜ İLÇESİ ESKİKÖY KÖYÜ

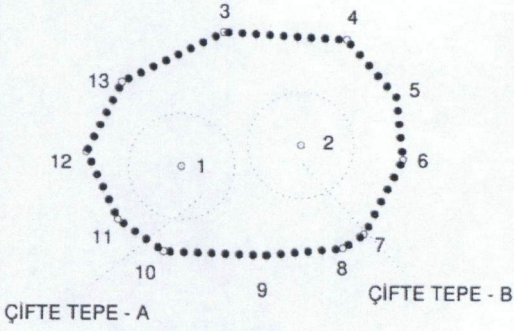
ÇİFTE TEPE MEVKİİ A VE B TÜMÜLSLERİ

1.DERECE ARKEOLOJİK SİT ALANI

KOORDİNAT ÖZETİ (UTM-ED50 6 DERECELİK)

3 DERECELİK

VAZİYETİ



| NoktaNo | Y | X | NoktaNo | Y | X |
|---------|------------|-------------|---------|------------|-------------|
| 1 | 470994.000 | 4573200.000 | 1 | 470982.393 | 4575030.012 |
| 2 | 471028.000 | 4573206.000 | 2 | 471016.407 | 4575036.014 |
| 3 | 471006.000 | 4573238.000 | 3 | 470994.398 | 4575068.027 |
| 4 | 471041.000 | 4573236.000 | 4 | 471029.412 | 4575066.026 |
| 5 | 471055.000 | 4573220.000 | 5 | 471043.417 | 4575050.020 |
| 6 | 471057.000 | 4573202.000 | 6 | 471045.418 | 4575032.013 |
| 7 | 471046.000 | 4573181.000 | 7 | 471034.414 | 4575011.004 |
| 8 | 471040.000 | 4573177.000 | 8 | 471028.411 | 4575007.003 |
| 9 | 471018.000 | 4573175.000 | 9 | 471006.403 | 4575005.002 |
| 10 | 470989.000 | 4573176.000 | 10 | 470977.391 | 4575006.002 |
| 11 | 470976.000 | 4573185.000 | 11 | 470964.386 | 4575015.006 |
| 12 | 470967.000 | 4573204.000 | 12 | 470955.382 | 4575034.014 |
| 13 | 470977.000 | 4573224.000 | 13 | 470965.386 | 4575054.022 |

GÖSTERİM

..... 1-DERECE ARK. HAT

ESKİKÖY -1384 MERA PARSELİ ALANDA KALMAKTADIR.

T.C.

KÜLTÜR VE TURİZM BAKANLIĞI

EDİRNE KÜLTÜR VARLIKLAR
KORUMA BÖLGE KURULU

KUZEY



ÖLÇEK: 1/10000
F:17-A3

