

T.C.
KÜLTÜR VE TURİZM BAKANLIĞI
EDİRNE KÜLTÜR VARLIKLARINI
KORUMA BÖLGE KURULU
K A R A R

Toplantı Tarihi ve No :07.05.2018–265
Karar Tarihi ve No :07.05.2018–5070

Toplantı Yeri
EDİRNE

Edirne İli, Merkez İlçesi, Kartaltepe mahallesi, Kartaltepe mevkiinde, 1219 ada 59 parselde yer alan, mülkiyeti Maliye Hazinesine kayıtlı bulunan Kazantepe (Turan) Tabyanın, 2863 sayılı Kanunun 6. ve 7. maddelerince tescil edilmesi ile ilgili Kanunun 8. Maddesi ve 18. Maddesi gereğince korunma alanı ve korunma grubunun belirlenmesine ilişkin raportörün raporu okundu, dosyası incelendi. Yapılan görüşmeler sonucunda;

Edirne İli, Merkez İlçesi, Kartaltepe mahallesi, Kartaltepe mevkiinde, 1219 ada 59 parselde yer alan, mülkiyeti Maliye Hazinesine kayıtlı bulunan Kazantepe (Turan) Tabyanın;

- 2863 sayılı Kanunun 6. ve 7. maddesi kapsamına giren özellikler taşınması sebebiyle Korunması Gerekli Taşınmaz Kültür Varlığı olarak tescil edilmesine, yine aynı Kanunun 8. maddesi kapsamında 1/10000 ölçekli haritada belirtilen koordinatlı sınırları itibariyle korunma alanının belirlenmesine, hazırlanan tescil fişinin uygun olduğuna,
- 2863 sayılı Kanunun 18. Maddesi gereği ve Koruma Yüksek Kurulunun 05.11.1999 gün ve 660 sayılı İlke Kararı doğrultusunda korunma grubunun 1. grup yapı olarak belirlenmesine

karar verildi.

ASLI GİBİDİR

AVRUPA KONSEYİ	KÜLTÜREL VARLIKLARI KORUMA ENVANTERİ	K.V.K.E.	ANIT	ENVANTER NO:
TÜRKİYE	KÜLTÜR VARLIKLARI VE MÜZELER GENEL MÜDÜRÜĞÜ			
İLİ: EDİRNE	İLÇE: MERKEZ	MAHALLE KÖY: KARTALTEPE	KORUMA DERECESİ:	1 2 3
SOKAK VE KAPI NO :	YAPTIRAN:	YAPAN:	MİMARİ ÇAĞI (ÜSLUP): GEÇ OSMANLI	
ADI: Kazantepe(Turan) Tabya	YAPIM TARİHİ: 19.y.y.	KİTABE:	VAKFIYE:	

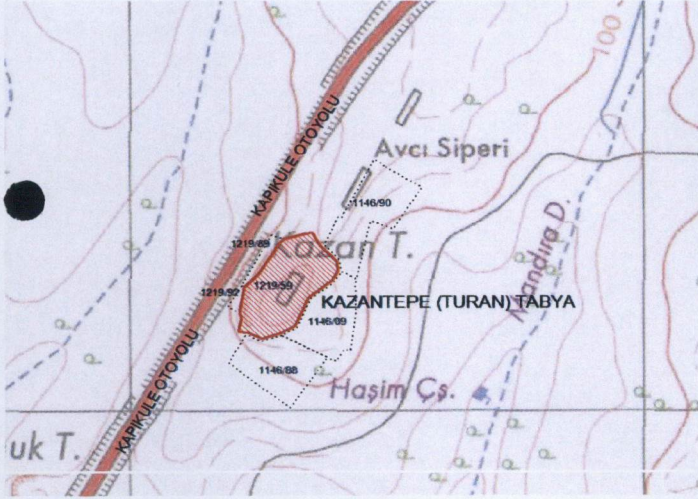
GENEL TANIMI:

Tabyalar stratejik öneme sahip bir yeri korumak amacıyla askerin geçici olarak barınması ve savaşması için yapılmış olan müstahkem yer ve binalardır. Edime Tabyalanının yapına 1886 yılında başlanmıştır. Söz konusu tabya İl merkezinin kuzeybatısında yer almaktadır. Kuzeyinde Karagöz tabya, Güneydoğusunda Abdurrahman Tabya, doğusunda Toprak Tabya ve Kuzeydoğusunda ise Aynalı Tabya bulunmaktadır.

KORUMA DURUMU	İYİ	TAŞIYICI YAPI	DIŞ YAPI	ÜST YAPI	İÇ YAPI	SÜSLEME ELEMANLARI	RUTUBET	A	YOK
	X	ORTA						B	İZİ VAR
		FENA	X					C	ÖNEMLİ

VAZİYET PLANI:

FOTOĞRAF :



GÖZLEMLER:

Yapılan taş kaplamaları da yer yer sökülüş, sıvaları dökülmüştür. Kapı yerlerinin taş silmeleri de yıkılmıştır.

BUGÜNKÜ SAHİBİ: MALİYE

BAKIMDAN SORUMLU OLMASI GEREKEN KURULUŞ: MAL SAHİBİ

YAPILAN ONARIMLAR:

AYRINTILI TANIM:

Tepenin üzerinde inşa edilmiş olan tabya "u" planlıdır. Tabya betonarmeden yapılmış olup ön cephesi moloz taş kaplama üzeri sıvalıdır. Tonozların tavanları oluklu ondüle zırh çelik kaplamadır. Bu zırhların bir kısmı yok olmuş ama izleri mevcuttur.Üst örtü toprak kaplamadır. Tabya on dört odadan oluşmaktadır. Siperin içinde 12 adet koğuş, 1 mutfak ve 1 tuvalet bulunmaktadır. Mekanda temiz hava sağlamak amacıyla havalandırma delikleri vardır.Tabyanın ön cephesi açık olup diğer üç cephe toprakla örtülmüştür. Ön cephede yedi giriş kapısı ve küçük pencere boşlukları mevcuttur. Tabyanın üstünde betonarme siperler yer alır. Çiğdem Zağra'nın adı geçen tezinde söz konusu tabyanın ölçüleri,52 m. uzunluğunda ve 8,50 m. genişliğinde ve odaların ölçüleri 3 m. genişliğinde 7 m. uzunluğunda olduğu belirtilerek,tabyanın planı çıkarılmıştır.Tabya Mehmet Selamiye ait 1895 sene haritasında yer almamaktadır ancak Kazancığı'nın kitabında tabyanın yeri harita üzerinde gösterilmiştir.

TEKNİK BİLGİLER	SU	ELEKTRİK	ISITMA	KANALİZASYON
-----------------	----	----------	--------	--------------

ORJİNAL KULLANIM: Tabya

BUGÜNKÜ KULLANIMI: Kullanılmıyor

ÖNERİLEN KULLANIMI: Kültürel

HAZIRLAYANLAR: Yusuf ŞAMİLOĞLU

Öznur ÇELİK: Müze Araştırmacısı(Sanat Tarihçi)

Hakan ERDEN :Harita Mühendisi

Tescil Kararları:

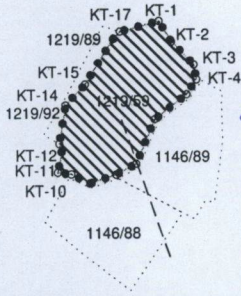
YAYIN DİZİNİ	EKLER:	KONTROL EDEN:
H.Çiğdem ZAĞRA: "Edirne'de Son Dönem Osmanlı Savunma Yapılarının Yeniden Kullanımına Yönelik Bir Model Önerisi (1876-1917)",Trakya Üniversitesi,2016,Yayınlanmamış Doktora Tezi.	RAPOR	Yusuf ŞAMİLOĞLU: Müdür V.
A.Fuat Öreng: İngiliz Belgeleri'nde Balkan Harbi Edirne Kuşatması 1912-1913 ,Trakya Üniversitesi Dergisi, Cilt.2 Kazancığı, "Hafız Rakım Ertürün Anılarından Balkan Savaşlarında Edirne Savunması Günleri", Kırklareli,1986.	FOTOĞRAF	
	RÖLÖVE PROJESİ	KURUL ONAYI NO. :
	RESTORASYON PROJESİ	REVİZYON
	HARİTA	KURUL KARARLARI
	KROKİ	
	KİTABE	
	VAKFIYE	

K.V.K. Kurulunun 0705/2018

5070 sayılı karar ekidir.

EDİRNE İLİ MERKEZ İLÇESİ KARTALTEPE MAH.-MEVKİİ KAZANTEPE (TURAN) TABYA KOORDİNATLARI- VAZİYETİ

VAZİYETİ



KAZANTEPE (TURAN) TABYA

..... KORUMA ALANI HAT

..... KADASTRAL HAT



TABYA (ANIT) PARSELI

1219 ADA 59 PARSELDE KALMAKTADIR.

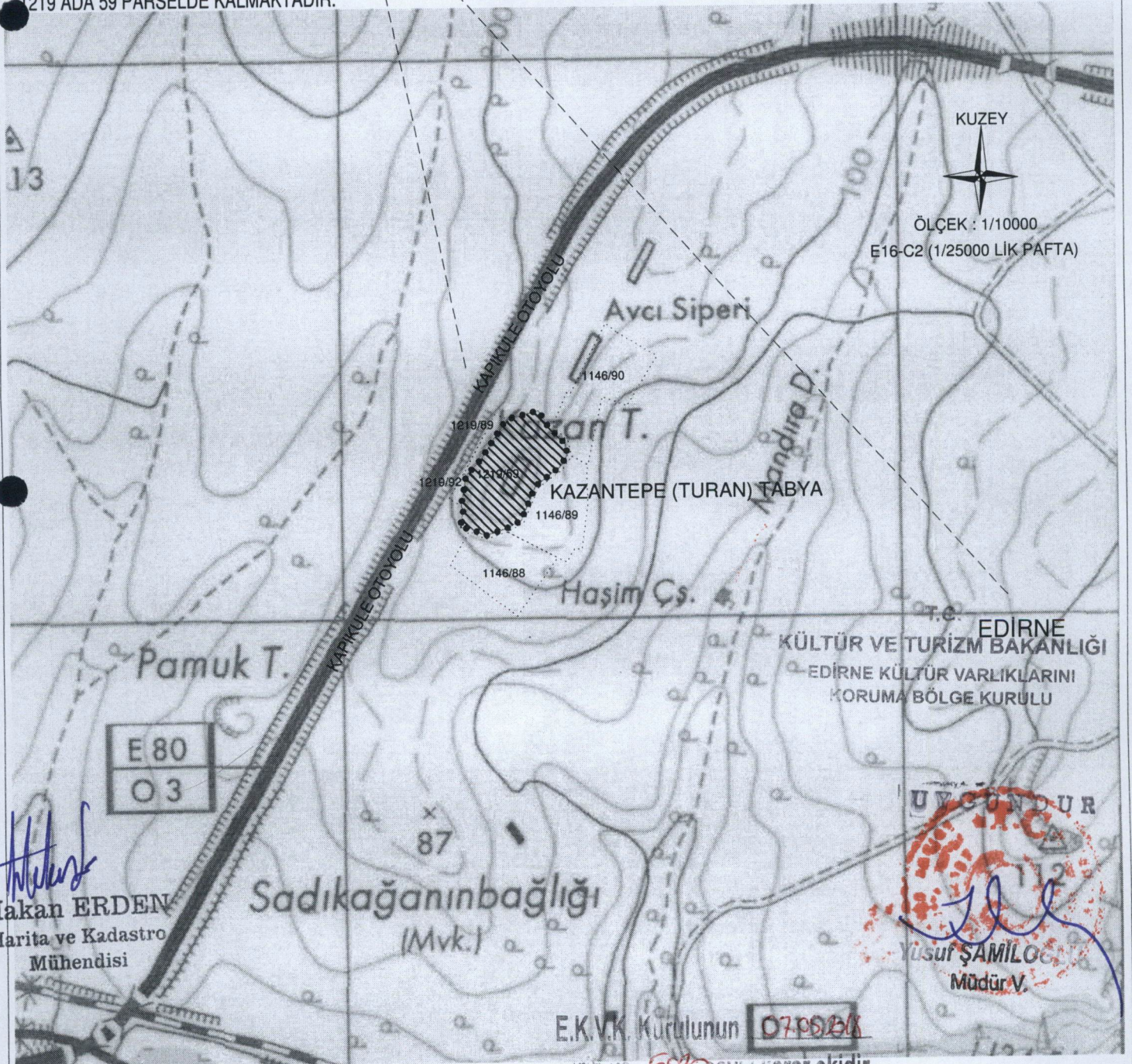
TABYA (ANIT) PARSELI KORUMA ALANI VAZİYET

6 DERECELİK (UTM ED50 DATUMUNDA)

3 DERECELİK (UTM ED50 DATUMUNDA)

NoktaNo	Y	X
KT-1	457355.970	4616375.679
KT-2	457372.668	4616347.053
KT-3	457403.678	4616315.246
KT-4	457406.859	4616294.572
KT-5	457393.341	4616273.898
KT-6	457348.811	4616239.707
KT-7	457322.570	4616178.480
KT-8	457294.739	4616164.168
KT-9	457258.162	4616152.241
KT-10	457231.922	4616164.964
KT-11	457212.838	4616167.350
KT-12	457218.405	4616195.180
KT-13	457215.164	4616206.906
KT-14	457224.302	4616260.088
KT-15	457251.803	4616289.008
KT-16	457291.562	4616351.030
KT-17	457301.104	4616361.367

NoktaNo	Y	X
KT-1	457338.906	4618222.968
KT-2	457355.610	4618194.330
KT-3	457386.633	4618162.511
KT-4	457389.815	4618141.829
KT-5	457376.291	4618121.146
KT-6	457331.744	4618086.942
KT-7	457305.492	4618025.690
KT-8	457277.651	4618011.372
KT-9	457241.058	4617999.441
KT-10	457214.808	4618012.169
KT-11	457195.717	4618014.556
KT-12	457201.285	4618042.397
KT-13	457198.043	4618054.127
KT-14	457207.185	4618107.331
KT-15	457234.697	4618136.263
KT-16	457274.472	4618198.309
KT-17	457284.018	4618208.650



Hakan ERDEN
Harita ve Kadastro
Mühendisi

Yusuf ŞAMİLOĞ
Müdür V.

E.K.V.K. Kurulunun 07.05.2018

tarih ve 5070 sayılı karar ekidir.