

T.C.
KÜLTÜR VE TURİZM BAKANLIĞI
DİYARBAKIR KÜLTÜR VARLIKLARINI
KORUMA BÖLGE KURULU
KARAR

Toplantı Tarihi ve No. : 02.05.2018-217
Karar Tarihi ve No. : 02.05.2018-5719
Dosya No. :21.11/71

Toplantı Yeri
DİYARBAKIR


Diyarbakır İli, Lice İlçesi, Körtük Mahallesi'nde bulunan, mülkiyeti Mahfuz AYTEK'e ait tapunun 329 ada, 12 no.lu parselinde yer alan V. No.lu Değirmenin (Aşa Mala Receba) tescil talebine ilişkin; Diyarbakır Kültür Varlıklarını Koruma Bölge Kurulu Müdürlüğünün 28.03.2018 gün ve 165591 sayılı uzman raporu, Lice Belediye Başkanlığının 02.04.2018 gün ve 771 sayılı yazısı, Diyarbakır Büyükşehir Belediye Başkanlığının ...04.2018 gün ve 221-3396 sayılı yazısı okundu. Ekleri ve konuya ilişkin bilgi, belgeler incelendi. Yapılan görüşmeler sonunda;

Diyarbakır İli, Lice İlçesi, Körtük Mahallesi'nde bulunan, mülkiyeti Mahfuz AYTEK'e ait tapunun 329 ada, 12 no.lu parselinde yer alan V. No.lu Değirmen(Aşa Mala Receba); "Korunması Gerekli Taşınmaz Kültür Varlığı" özelliği gösterdiğinden, 2863 sayılı Kanunun Tespit ve Tescil ile ilgili 7. Maddesi uyarınca tesciline, koruma grubunun "I. grup yapı" olarak, koruma alanının ise kendi parseli olarak belirlenmesine, tapu kütüğünün beyanlar hanesine "*Korunması Gerekli Taşınmaz Kültür Varlığı*" Şerhi konulmasına, karar verildi.

AVRUPA KONSEYİ	DOĞAL VE KÜLTÜREL VARLIKLARI KORUMA ENVANTERİ (D.K.V.K.E)	ANIT	ENVANTER NO:				
T Ü R K İ Y E	KÜLTÜR VARLIKLARI VE MÜZELER GENEL MÜDÜRLÜĞÜ		HARİTA NO:				
İLİ: DİYARBAKIR	İLÇESİ: LİCE	MAHALLE/MEVKİ: KÖRTÜK	KORUMA DERECESESİ	ANITSAL	1	2	3
SOKAK VE KAPI NO:		KADASTRO:PAFTA: ADA:329 ADA 12 PARSEL	ÇEVRESEL		1	2	3
ADI:V.Nolu Değirmen (Aşa Mala Receba)	YAPTIRAN:	YAPAN:	MİMARİ ÇAĞI:				
	YAPIM TARİHİ:	KİTABE:	VAKFİYE:				

GENEL TANIM: Lice İlçesi, Körtük mahallesi, 329 ada 12 no.lu parselde, Lice Ulu Camii'nin yaklaşık 320 metre güneyinde yer aldığı tespit edilmiştir.

KORUNMUŞLUK DURUMU:	TAŞIYICI YAPI:	CEPHE DURUMU:	ÖRTÜ DURUMU:	İÇ YAPI DURUMU:	BEZEME DURUMU:	RUTUBET DURUMU:
---------------------	----------------	---------------	--------------	-----------------	----------------	-----------------

VAZİYET PLANI:	FOTOĞRAF:
	

GÖZLEMLER: Lice depreminde tamamen yıkılmış olan değirmenin su haznesinin Ağız kısmının kısmen tahrip olduğu görülmüştür.

BUGÜNKÜ SAHİBİ:	BAKIMINDAN SORUMLU OLAN:
-----------------	--------------------------

YAPILAN ONARIMLAR:

Lice İlçesi, Körtük mahallesi, 329 ada 12 no.lu parselde, Lice Ulu Camii'nin yaklaşık 320 metre güneyinde yer aldığı tespit edilmiştir. Lice depreminde tamamen yıkılmış olan değirmenin su haznesinin Ağız kısmının kısmen tahrip olduğu görülmüştür. Silindir formu Su haznesi 6-7 metre derinlikte olup, yarısının taş ve toprak ile dolduğu tespit edilmiştir.

TEKNİK BİLGİLER:	ISITMA SİSTEMİ:	
	KANALİZASYON:	
	SU:	
	ELEKTRİK:	

ÖZGÜN KULLANIMI: Değirmen

BUGÜNKÜ KULLANIMI:

ÖNERİLEN KULLANIMI: Değirmen

HAZIRLAYANLAR:

Ahmet MIZRAK (Sanat tarihçi)

Serdar GÜLSEVEN (Müze

Araştırmacısı)

02.05.2018

KONTROL EDEN:

Mehriban KARAASLAN

Bölge Kurulu Müdürü

YAYIN DİZİNİ :	EKLER :	TESCİL KARAR NO
1-	RAPOR X	KARAR TARİHİ :
2-	FOTOĞRAF X	
3-	HARİTA X	
4-	KROKİ X	
	KİTABE	
	VAKFİYE	

T.C.
Diyarbakır Kültür Varlıklarını
Koruma Bölge Kurulunun
02.05.2018 tarih ve 5719...
Sayılı Karar Eki dir.

(Handwritten signatures and notes)





Foto 1-2- 3-4 Diyarbakır İli, Lice İlçesi, Körtük mahallesi, 329 ada 12 No.lu Parsel V. Nolu Değirmen (Aşe Mala Receba) 22.03.20183