

22.00.2000

T.C.
KÜLTÜR VE TURİZM BAKANLIĞI
EDİRNE KÜLTÜR VARLIKLARINI
KORUMA BÖLGE KURULU
K A R A R

Toplantı Tarihi ve No : 28.05.2018-267
Karar Tarihi ve No : 28.05.2018-5108

Toplantı Yeri
EDİRNE

Edirne İli, Merkez İlçesi, Maslak Mahallesi, 1351 ada 10 parselde, Maliye Hazinesi adına kayıtlı bulunan, Kurulumuzun 01.02.2007 gün ve 1238 sayılı kararı 1.derece arkeolojik sit alanı olarak tescil edilen Maltepe Tümülüsünün sınırlarının revize edilmesine ilişkin raportörün raporu okundu, dosyası incelendi, yapılan görüşmeler sonunda;

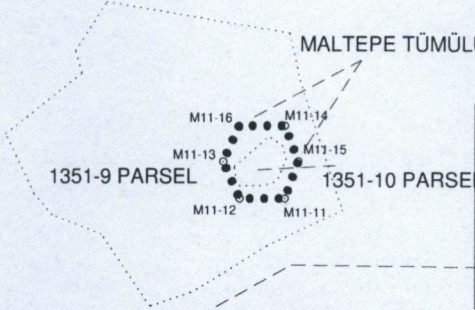
Edirne İli, Merkez İlçesi, Maslak Mahallesi, 1351 ada 9 ve 10 parselde, mülkiyeti Maliye Hazinesi adına kayıtlı bulunan Kurulumuzun 01.02.2007 gün ve 1238 sayılı kararı ile 1.derece arkeolojik sit alanı olarak tescil edilen Maltepe Tümülüsü sınırlarının, 1/25000 ölçekli haritada revize edilen koordinatlı sınırları itibariyle I. derece arkeolojik sit alanı olarak tescilinin devamına, taşınmazda Koruma Amaçlı İmar Planı yapıncaya kadar Koruma Yüksek Kurulunun 05.11.1999 tarih ve 658 sayılı ilke kararında yer alan I. derece arkeolojik sit alanı hükümlerinin geçiş dönemi koruma esasları ve kullanma koşulları olarak belirlenmesine karar verildi.

ASLI GİBİDİR

EDİRNE İLİ MERKEZ İLÇESİ MASLAK MAH.-MEVKİİ

MALTEPE TÜRÜLÜSÜ KOORDİNATLARI- VAZİYETİ

VAZİYETİ



TÜRÜLÜS (SİT) PARSELİ

6 DERECELİK (UTM ED50 DATUMUNDA)

3 DERECELİK (UTM ED50 DATUMUNDA)

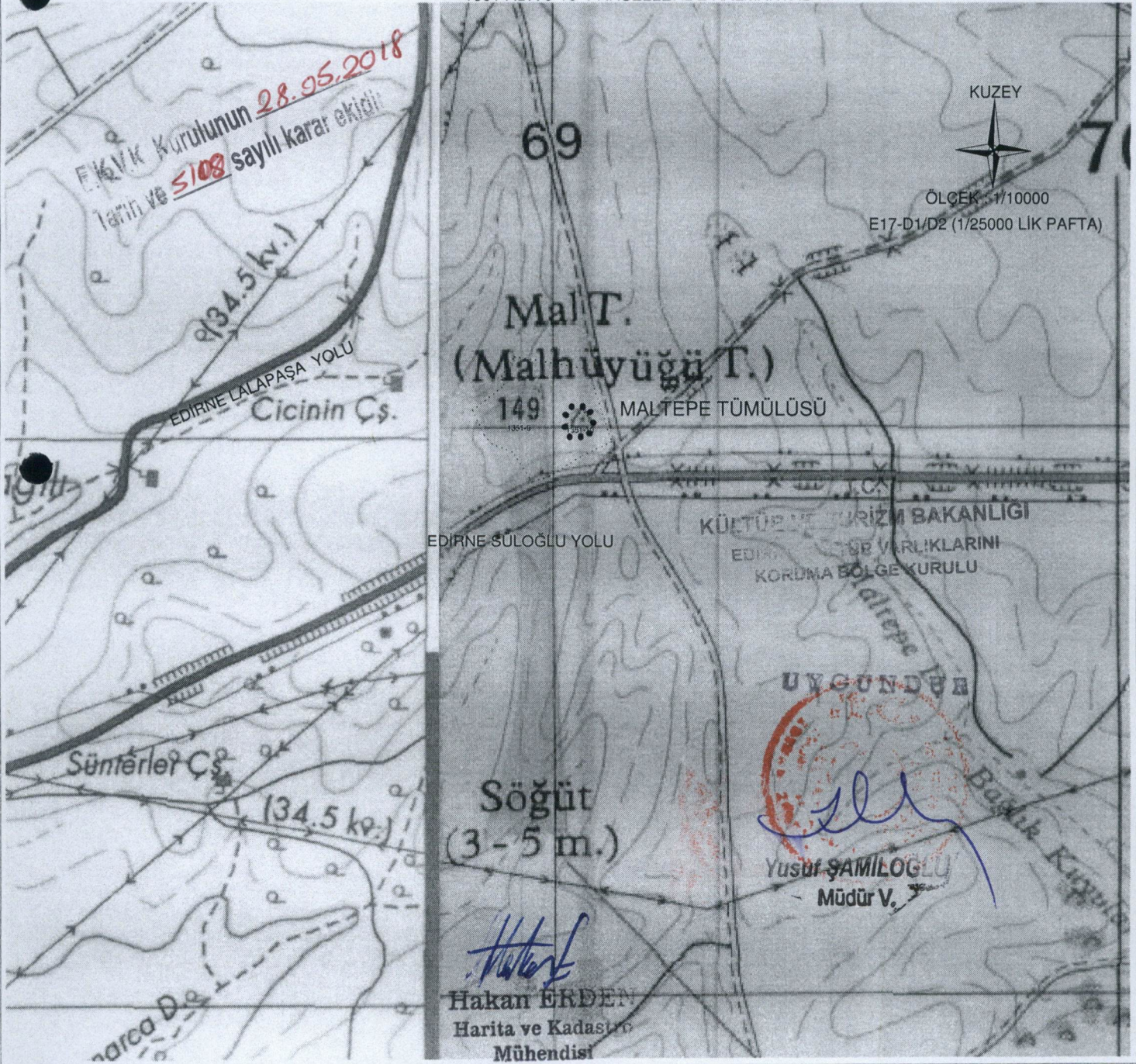
NoktaNo	Y	X	NoktaNo	Y	X
M11-11	469070.902	4616983.295	M11-11	469058.525	4618830.827
M11-12	469037.880	4616983.245	M11-12	469025.491	4618830.778
M11-13	469025.837	4617010.192	M11-13	469013.443	4618857.735
M11-14	469070.947	4617036.525	M11-14	469058.570	4618884.079
M11-15	469080.623	4617010.494	M11-15	469068.250	4618858.037
M11-16	469037.524	4617036.495	M11-16	469025.134	4618884.049

EDİRNE SÜLOĞLU YOLU

..... 1.DERECE ARK_HAT

..... KADASTRAL HAT

1351 ADA 9-10 PARSELLERDE KALMAKTADIR.



Hakan ERDEN
Harita ve Kadastır
Mühendisi

Yusuf ŞAMİLOĞLU
Müdür V.

AVRUPA KONSEYİ	KÜLTÜREL VARLIKLARI KORUMA ENVANTERİ K.V.K.E		SİT	ENVANTER NO :
TÜRKİYE	KÜLTÜR VARLIKLARI VE MÜZELER GENEL MÜDÜRLÜĞÜ			HARİTA NO:
İLİ : EDİRNE	İLÇESİ: MERKEZ	MAHALLE KÖY: MASLAK	KADASTRO: PAFTA: -	ADA: 1351 PARSEL: 9-10
ADI: MALTEPE TÜMÜLÜSÜ	TÜRÜ: TÜMÜLÜS		DÖNEMİ:	

GENEL TANIMI:

Tümülüsler yığma tepeler şeklinde oluşturulmuş anıt mezar tepeleridir. Türkiye'deki Tümülüs tipinin yaygın olduğu yerlerden birisi Trakya'dır. En çok bilinen biçim konik olmak üzere, küre, yarımküre, biçimsiz tümsekler gibi çeşitli tipleri bulunmaktadır. Tümülüsler mezar tipine göre platformlar, çukurlular, mezar odalılar, lahitliler ve basit mezar olmak üzere beş ayrı grupta incelenebilir. Nadiren tek, çoğunlukla gruplar halinde bulunurlar.

ŞİMDİKİ TEHLİKELER:

Tarımsal faaliyetler ve defnecilik.

ŞİMDİKİ DURUMU:

Edirne-Süloğlu yol ayrımının yaklaşık 1 km.sinde, yolun kuzeyinde yer almaktadır. Yaklaşık 8 metre yüksekliğinde ve 35 metre çapındadır.

SİT POTANSİYELİ:

I. Derece Arkeolojik Sit

KORUMA DERECESESİ:

I. Derece Arkeolojik Sit

T.C.

KÜLTÜR VE TURİZM BAKANLIĞI
EDİRNE KÜLTÜR VARLIKLARINI
KORUMA BÖLGE KURULU

ŞİMDİKİ KORUMA:

Korumasız.

UYGUNDUR

ÖNERİLEN KORUMA:

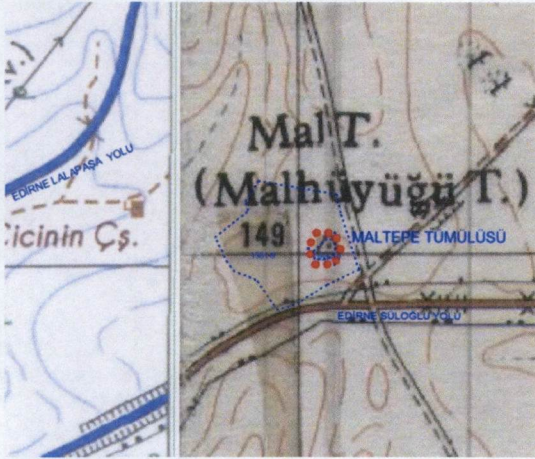
- "I. Derece Arkeolojik Sit Alanı" olarak tescil edilmesi ve koruma sınırının belirlenmesi.
- Bölgedeki güvenlik birimleri tarafından izlenmesi.
- Tarım amaçlı kullanımının engellenmesi.

GÖZLEMLER:

E.K.V.K. Kurulunun 28.05.2018
Tarih ve 5108 sayılı kararı ile ekidir.

Yusuf ŞAMİLOĞLU
Müdür V.

VAZİYET PLANI



FOTOĞRAF



KOORDİNATLAR:

FOTOĞRAF ÇEKİM TARİHİ: 25.04.2018

HAZIRLAYANLAR:

Öznur ÇELİK Müze Araştırmacısı (Sanat Tarihiçi M.A.)
Figen BAYRAKTAR Arkeolog

EKLER:

RAPOR	Var
FOTOĞRAF	Var
HARİTA	Var
KROKİ	Var

KONTROL EDEN:

Yusuf ŞAMİLOĞLU Müdür V.

KURUL ONAYI NO:

YAYIN DİZİNİ

Şahin YILDIRIM, Doğu Trakya'da Mezar Tepelerinin Ortaya Çıkışı ve Gelişimi, Ankara Üniversitesi, 2008 (Yayınlanmamış Doktora Tezi.)

REVİZYON:

KURUL KARARLARI: