

T.C.
KÜLTÜR VE TURİZM BAKANLIĞI
ESKİŞEHİR KÜLTÜR VARLIKLARINI KORUMA BÖLGE KURULU

KARAR

Toplantı Tarih ve no: 30.03.2018 - 267
Karar Tarih ve no : 30.03.2018 - 6291

Toplantı Yeri
ESKİŞEHİR

Bilecik İli, Pazaryeri İlçesi, Alınca ve Bulduk Köyleri sınırları içerisinde tespit edilen Çalova Kilise ve Nekropol Alanı'nın tesciline esas hazırlanan bilgi ve belgelerin değerlendirilmesi istemine ilişkin Bilecik Valiliğinin (İl Kültür ve Turizm Müdürlüğü) 12.07.2016 tarih, 85836379/164-1443 sayılı yazısı ve ekleri, ilgili kurum görüşlerinin iletildiği yazılar, Bilecik Valiliğinin (Kadastro Müdürlüğü) 02.02.2018 tarih, E.314407 sayılı yazısı ve eki, 21.03.2018 tarih, 152967 sayılı dosya inceleme raporu okundu, koordinatlı sit sınırı paftası, sit sınırlarının aktarıldığı koordinatlı kadastral pafta, tescil fişi, fotoğrafları ve dosyası incelendi, yapılan görüşmeler sonucunda;

Bilecik İli, Pazaryeri İlçesi, Alınca ve Bulduk Köyleri sınırları içerisinde tespit edilen ve 2863 sayılı Kanun'un 6. Maddesi kapsamında korunması gerekli kültür varlıklarından olan alanın "Çalova Kilise ve Nekropol Alanı" adıyla I.(Bir) Derece Arkeolojik Sit alanı olarak tesciline, hazırlanan tescil fişi, koordinatlı sit sınırı paftası ve sit sınırlarının aktarıldığı koordinatlı kadastral paftanın uygun olduğuna; söz konusu alanda Kültür Varlıklarını Koruma Yüksek Kurulu'nun Arkeolojik Sitler, Koruma ve Kullanma Koşulları'na ilişkin 05.11.1999 tarih, 658 sayılı İlke Kararı'nın ilgili hükümlerinin geçerli olduğuna ve bu hükümlerin geçiş dönemi koruma esasları ve kullanma koşulları olarak belirlenmesine, alanda gerekli güvenlik önlemlerinin artırılmasına ve Kurulumuzdan izinsiz herhangi bir fiziki ve inşai müdahalede bulunulmamasına karar verildi.

1/5000 ÖLÇEKLİ

ALINCA KÖYÜ

ÇALOVA KİLİSE VE NEKROPOL ALANI
..... I(BİR) DERECE ARKEOLOJİK SİT SINIRI


112/2

110/1

125/1

BULDUK KÖYÜ

ESKİŞEHİR KÜLTÜR VARLIKLARINI
KORUMA BÖLGE KURULUNUN
30.03.2018 TARİH VE 6291 SAYILI KARARI



BİR KISMI GİREN PARSELLER

BİLECİK İLİ PAZARYERİ İLÇESİ ALINCA KÖYÜ
110 ADA 1 VE 112 ADA 2 NOLU PARSELLER VE
BİLECİK İLİ PAZARYERİ İLÇESİ BULDUK KÖYÜ
125 ADA 1 NOLU PARSEL

EDS0 3 DERECE KOORDİNAT

| NoktaNo | Y | X |
|---------|-----------|------------|
| 1 | 483173.58 | 4425542.58 |
| 2 | 483239.93 | 4425463.32 |
| 3 | 483271.55 | 4425422.25 |
| 4 | 483291.07 | 4425407.59 |
| 5 | 483086.33 | 4425320.12 |
| 6 | 483419.98 | 4425166.19 |


Ethem BÜYÜKPEKİN
Kontrol Mühendisi

BİLECİK İLİ, PAZARYERİ İLÇESİ
SARIDAYI KÖYÜ ÇALOVA MEVKİİ
ÇALOVA KİLİSE VE NEKROPOL ALANI
KÜTAHYA İ23-B1 1/5000

Çalova MŞ.

Çalova D.






Çalova
Mevkii

ÇALOVA KİLİSE VE NEKROPOL ALANI
(5 Derece 5D-30 Koordinatları)

- 226004-18-4420472.421
- 226057-879-4420399.938
- 226000-121-4420348.801
- 227000-108-4420433.485
- 226779-742-4420261.594
- 227127-917-4420087.257

KİLİSELER KÜLTÜR VARLIKLARINI
KORUMA BÖLGE KURULUŞUNUN
30.03.2018 TARİH VE 6291 SAYILI KARARI
EKİDİR



| | | | |
|--|---|--|-------------------------------------|
| AVRUPA KONSEYİ | DOĞAL VE KÜLTÜREL VARLIKLARI KORUMA ENVANTERİ | | ENVANTER NO: |
| TÜRKİYE | ESKİŞEHİR KÜLTÜR VARLIKLARINI KORUMA KURULU | | HARITA NO: |
| İLİ: Bilecik | İLÇESİ: Pazaryeri | MAHALLE KÖY VEYA MEVKİİ: Sarıdayı Köyü, Çalova Mevkii | KADASTRO PAFTA: 123-B1 ADA: PARSEL: |
| ADI: ÇALOVA KİLİSE VE NEKROPOL ALANI | | | |
| GENEL TANIM: Bilecik İli, Pazaryeri İlçesi, Sarıdayı Köyünün kuzeybatısında, Bozcaarmut Göletinin yaklaşık 2 km doğusunda, Çalova (Kilise) Mevkiinde yer alan bir Nekropol alanıdır. Orman içerisinde küçük bir dere yatağının bulunduğu düzlük bir alan olup özellikle ormanın başladığı yamaçlarda çok sayıda kaçak kazı çukuru mevcuttur. Yoğun olarak Geç Roma Dönemi pişmiş toprak kaba seramiklere ve mermer mimari parçalara rastlanmıştır. | | | |
| ŞİMDİKİ TEHLİKELER: Kaçak kazılar | | | |
| ŞİMDİKİ DURUM: Defineciler tarafından açılmış çok sayıda kaçak kazı çukuru mevcuttur. | | | |
| SİT POTANSİYELİ: 1.Derece Arkeolojik Sit | | KORUMA DERECESİ: HAZIRLAYANLAR: 30.06.2016 Arkeolog: Tuba KONUK Arkeolog: Özge KOCABAS | |
| ŞİMDİKİ KORUMA: | | | |
| ÖNERİLEN KORUMA: Jandarma güçleri tarafından rutin olarak kontrol edilmelidir. ESKİŞEHİR KÜLTÜR VARLIKLARINI KORUMA BÖLGE KURULUNUN 30.03.2018 TARİH VE 6291 SAYILI KARARI EKİDİR. | | KONTROL EDEN: 30.06.2016 Harun KÜÇÜKAYDIN Müze Müdürü | |
| YAYIN DİZİSİ: ASLI GİBİDİR Mehmet Süleyman EKŞİ BÖLGE KURULUŞ MÜDÜRÜ | | KURUL KARARLARI: | |
| GÖZLENENLER: | | REVİZYON: | |
| HARİTALAR FOTOĞRAFLAR: | | | |
|  | |  | |
|  | |  | |
|  | | | |

BİLECİK İLİ, PAZARYERİ İLÇESİ, ALINCA VE BULDUK KÖYLERİ
ÇALOVA KİLİSE VE NEKROPOL ALANI
I.(BİR) DERECE ARKEOLOJİK SİT ALANINDA KALAN PARSELLERİN LİSTESİ

| İLÇE/KÖY | ADA | PARSEL | BEYANLAR HANESİNE YAZILAN |
|--|-----|--------|--|
| "Bir Bölümü I.(Bir) Derece Arkeolojik Sit alanında kalmaktadır" | | | |
| Bilecik-Pazaryeri-Bulduk Köyü | 125 | 1 | "Bir Bölümü I.(Bir) Derece Arkeolojik Sit al |
| Bilecik-Pazaryeri-Alınca Köyü | 110 | 1 | "Bir Bölümü I.(Bir) Derece Arkeolojik Sit al |
| Bilecik-Pazaryeri-Alınca Köyü | 112 | 2 | "Bir Bölümü I.(Bir) Derece Arkeolojik Sit al |