

T.C.
KÜLTÜR VE TURİZM BAKANLIĞI
ESKİŞEHİR KÜLTÜR VARLIKLARINI KORUMA BÖLGE KURULU

KARAR

Toplantı Tarih ve no: 28.03.2018 - 265
Karar Tarih ve no : 28.03.2018 - 6201

Toplantı Yeri
ESKİŞEHİR

Eskişehir İli, Mahmudiye İlçesi, Çal Mahallesi'nde Eskişehir Valiliğinin(İl Kültür ve Turizm Müdürlüğü) 23.01.2018 tarih, 67244 sayılı yazısı eki TİGEM(Anadolu Tarım İşletmesi Müdürlüğü) 19.01.2018 tarih, E.2018.95852.13218 sayılı yazısı ile mevcut su deposu ile su kuyusu arasındaki yıpranmış olan hattın yenilenmesi talebi doğrultusunda yapılan incelemede tespit edilen Sarıkışla Höyüğü'nün tesciline esas hazırlanan bilgi ve belgelerin değerlendirilmesi istemine ilişkin Eskişehir Kültür Varlıklarını Koruma Bölge Kurulu Müdürlüğü uzmanlarının 07.02.2018 tarihli raporu, ilgili kurum görüşlerinin iletildiği yazılar, Tarım İşletmeleri Genel Müdürlüğü'nün(Emlak ve İştirakler Daire Başkanlığı) 26.02.2018 tarih, E.2018.5.36959 sayılı yazısı, Eskişehir Valiliğinin(Kadastro Müdürlüğü) 01.03.2018 tarih, E.574766 sayılı yazısı ve eki, 21.03.2018 tarih, 152468 sayılı dosya inceleme raporu okundu, koordinatlı sit paftası, sit sınırlarının aktarıldığı koordinatlı kadastral paftası, tescil fişi, fotoğrafları ve dosyası incelendi, yapılan görüşmeler sonucunda;

Eskişehir İli, Mahmudiye İlçesi, Çal Mahallesi'nde tespit edilen ve 2863 sayılı Kanun'un 6. Maddesi kapsamında korunması gerekli kültür varlıklarından olan alanın "Sarıkışla Höyüğü" adıyla I.(Bir) Derece Arkeolojik Sit alanı olarak tesciline, hazırlanan tescil fişi, koordinatlı sit paftası ve sit sınırlarının aktarıldığı koordinatlı kadastral paftanın uygun olduğuna; söz konusu alanda Kültür Varlıklarını Koruma Yüksek Kurulu'nun Arkeolojik Sitler, Koruma ve Kullanma Koşulları'na ilişkin 05.11.1999 tarih, 658 sayılı İlke Kararı'nın ilgili hükümlerinin geçerli olduğuna ve bu hükümlerin geçiş dönemi koruma esasları ve kullanma koşulları olarak belirlenmesine; Anadolu Tarım İşletmesi Müdürlüğüne yapılmak istenen hat yenileme çalışmasının konuya ilişkin projelerin Kurulumuza iletilmesinden sonra değerlendirilmesine, sit sınırları içerisinde gerekli güvenlik önlemlerinin artırılmasına ve Kurulumuzdan izinsiz herhangi bir fiziki ve inşai müdahalede bulunulmamasına karar verildi.

ESKİŞEHİR KÜLTÜR VARLIKLARINI
KORUMA BÖLGE KURULUNUN
28.03.2018 TARİH VE 6201 SAYILI KARARI
ASLI GÜZER
EKİDİR

SARIKİSİLA HÖYÜĞÜ
I.(BİR) DERECE ARKEOLOJİK SİT SINIRI
Ada: 192
Parcel: 3

NoktaNo	X	Y
SA1	436122.27	58209.21
SA2	436115.46	58208.04
SA3	436100.81	58284.82
SA4	436080.70	58321.98
SA5	436049.90	58362.83
SA6	436017.29	58359.16
SA7	4367901.35	58356.91
SA8	4367956.31	58346.11
SA9	4367956.31	58323.00
SA10	4367927.57	58294.43
SA11	4367929.10	58259.07
SA12	4367937.31	58241.19
SA13	4367967.28	58203.93
SA14	4367974.82	58171.63
SA15	4368002.20	58149.33
SA16	4368028.98	58141.70
SA17	4368054.23	58146.25
SA18	4368076.01	58157.18
SA19	4368087.91	58177.86
SA20	4368112.97	58191.32

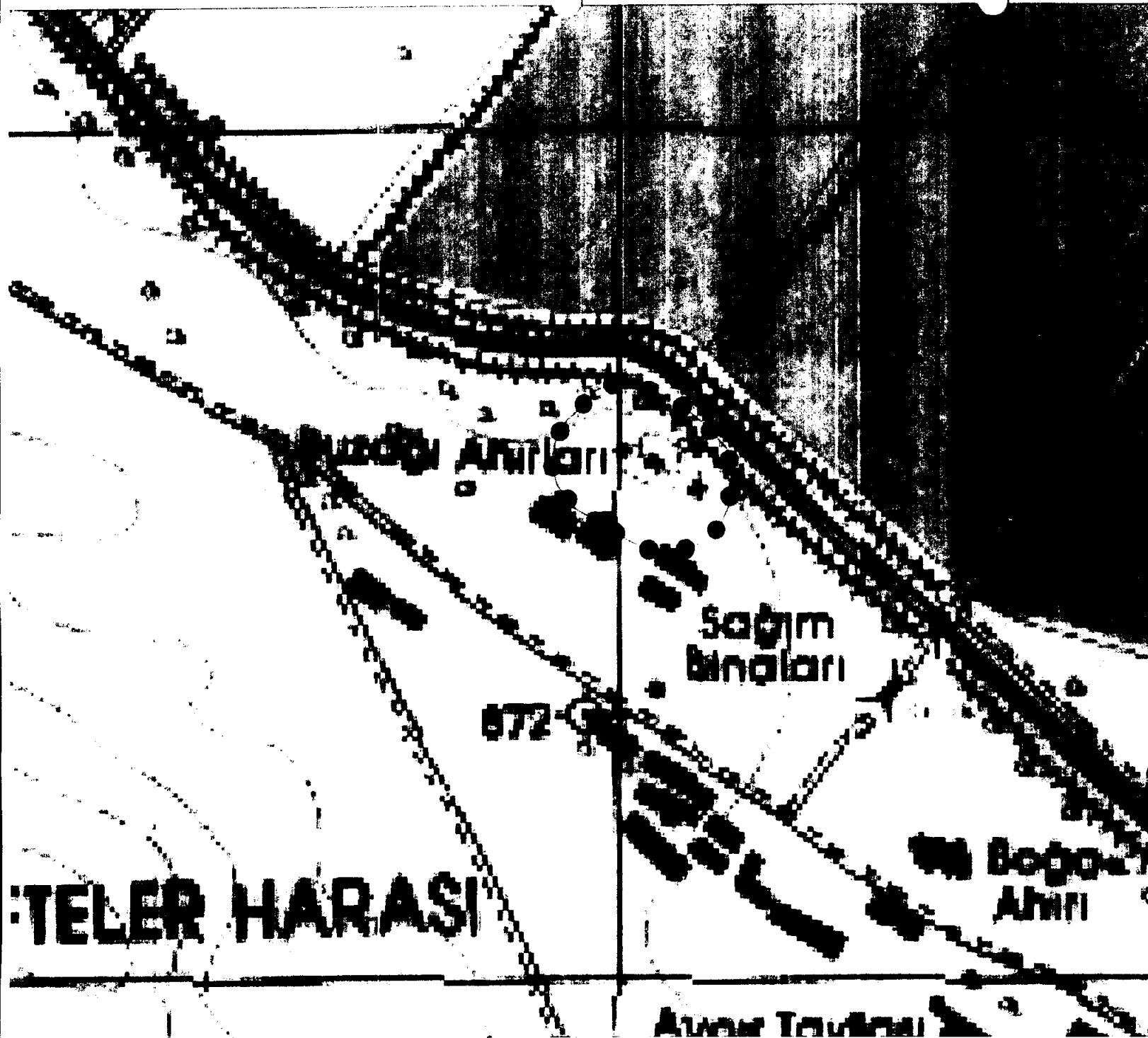
ED 50 30-3 KOORDİNE ÖZET ÇİZELGESİ



Taşınmazın
Kam. Tol.
3

III. Ekirerix
İlan: Mithmudix
Mth: Gal
Ada: 192
Parcel: 3

KOORDİNATLI ARKEOLOJİK SİT SINIRI KROKİSİ





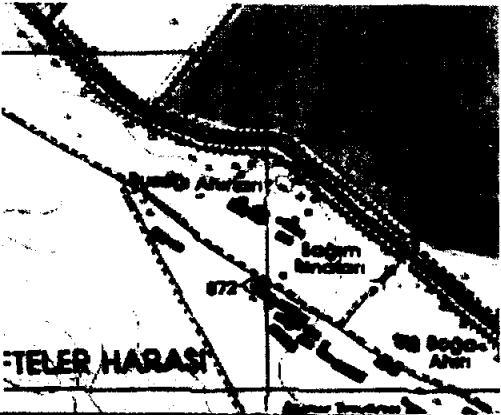



İl	Eskişehir
İlçe	Mahmudiye
Mah.	Çal
Pafta	J26-A1
Adı	Sarıkişla Höyük
Tür/Derece	I.(Bir) Der. Arkeolojik Sit
Projeksiyon	UTM 6 Derece
Datum	ED50
Dom	33
Ölçek	1/Kroki
I. (Bir) Derece Ark. Sit Sınırı	

I. (Bir) Derece Sit Sınırı Koordinat Listesi

Nokta No	Y	X
1	331001 906	4367703 344
2	331011 395	4367702 786
3	331058 457	4367694 347
4	331086 828	4367678 767
5	331113 224	4367657 782
6	331143 013	4367625 942
7	331148 251	4367593 173
8	331143 816	4367557 308
9	331133 253	4367534 623
10	331109 431	4367513 682
11	331080 584	4367505 609
12	331045 303	4367508 361
13	331027 703	4367517 166
14	330991 133	4367538 369
15	330959 437	4367556 957
16	330938 073	4367585 085
17	330931 326	4367612 062
18	330936 723	4367637 165
19	330946 356	4367658 505
20	330969 778	4367679 761
21	330983 705	4367694 314

ESKİŞEHİR KÜLTÜR VARLIKLARINI
KORUMA BÖLGE KURULUNUN
28.03.2018 TARİH VE 6201 SAYILI KARARI
KİTİBİ



AVRUPA KONSEYİ	KÜLTÜREL VARLIKLARI KORUMA ENVANTERİ K.V.K.E		SİT	ENVANTER NO:	
TÜRKİYE	ESKİŞEHİR KÜLTÜR VARLIKLARINI KORUMA BÖLGE KURULU			HARİTA NO:	
İli: Eskişehir	İlçesi: Mahmutiye	Mahalle veya Köyü: Çal Mahallesi	Pafta:	Ada: 193	Parsel: 2
Adı: Sarıkışla Höyüğü					
GENEL TANIM: Eskişehir İli, Mahmutiye İlçesi, Çal Mahallesi sınırları içerisinde yer alan höyüğün üzerinde su deposu mevcut durumdadır. Höyük konikliği ve yakın çevresinde İTÇ II-III' e tarihlenen çok sayıda seramik malzeme gözlemlenmektedir.					
Koruma Şimdiki Tehlikeler:					
Şimdiki Durum:			Koruma Derecesi: I. (Bir) Derece Arkeolojik Sit		
Sit Potansiyeli:			HAZIRLAYANLAR : TARİH: 13.02.2018		
Şimdiki Koruma:			Necdet BAYBOSTAN Arkeolog		
			Özlem ÇAKAR KILIÇ Arkeolog		
Önerilen Koruma: Kolluk kuvvetlerince gerekli güvenlik tedbirlerinin alınması. ESKİŞEHİR KÜLTÜR VARLIKLARINI KORUMA BÖLGE KURULUNUN 28.03.2018 TARİH VE 6201 SAYILI KARARI EKİDİR.			KONTROL EDEN: TARİH : 19.03.2018		
			Mehmet Süleyman EKŞİ Bölge Kurulu Müdürü		
			KURUL KARARLARI:		
Yayın Dizisi: -			REVİZYON: GEEAYK ONAYI:		
Gözlemler:		Kurul İsmi: Kurul Karar Tarihi: Kurul Karar No:			
					
					

ESKİŐEHİR İLİ, MAHMUDİYE İLÇESİ, ÇAL MAHALLESİ
SARIKIŐLA HÖYÜĐÜ
I.(BİR) DERECE ARKEOLOJİK SİT ALANINDA KALAN PARSELLERİN LİSTESİ

İLÇE/KÖY	ADA	PARSEL	BEYANLAR HANESİNE YAZILACAK ŐERH
"Bir Bölümü I.(Bir) Derece Arkeolojik Sit alanında kalmaktadır"			
Afyonkarahisar İli, Mahmudiye İlçesi, Çal Mahallesi	193	2	"Bir Bölümü I.(Bir) Derece Arkeolojik Sit alanında kalmaktadır"