

03.00.2412

T.C.  
KÜLTÜR VE TURİZM BAKANLIĞI  
ESKİŞEHİR KÜLTÜR VARLIKLARINI KORUMA BÖLGE KURULU

KARAR

**Toplantı Tarih ve no:** 29.03.2018 - 266  
**Karar Tarih ve no :** 29.03.2018 - 6240

**Toplantı Yeri**  
**ESKİŞEHİR**

Afyonkarahisar, Merkez, Gebeceler Beldesi'nde tespit edilen Sarıkaya Höyük'ün tescili ve öneri I. (Bir) Derece Arkeolojik Sit sınırlarına ilişkin hazırlanan bilgi ve belgelerin değerlendirilmesinin istendiği Afyonkarahisar Valiliği'nin (İl Kültür ve Turizm Müdürlüğü) 23.11.2017 tarih, 16586271-165/4574 sayılı yazısı ve eki Afyonkarahisar Valiliği (Kadastro Müdürlüğü) 11.10.2017 tarih, 84082599-170.03.01-E.2233534 sayılı yazısı ile diğer ekleri; konuyla ilgili faaliyeti etkilenen Kurum ve Kuruluşların görüşlerinin iletiliği yazılar, 26.03.2018 tarih, 160554 sayılı dosya inceleme raporu okundu, koordinatlı sit sınırı paftası, sit sınırlarının aktarıldığı kadastral pafta, tescil fişi, fotoğrafları ve dosyası incelendi, yapılan görüşmeler sonucunda;

Afyonkarahisar, Merkez, Gebeceler Beldesi'nde tespit edilen Sarıkaya Höyük'ün, 2863 sayılı Kanun kapsamında I. (Bir) Derece Arkeolojik Sit olarak tesciline; hazırlanan tescil fişi, koordinatlı sit sınırı paftası ve sit sınırlarının aktarıldığı kadastral paftasının uygun olduğuna; söz konusu alanda Kültür Varlıklarını Koruma Yüksek Kurulu'nun Arkeolojik Sitler, Koruma ve Kullanma Koşulları'na ilişkin yürürlükteki İlke Kararı'nda yer alan I. (Bir) Derece Arkeolojik Sitlerle ilgili hükümlerin geçerli olduğuna ve bu hükümlerin geçiş dönemi koruma esasları ve kullanma koşulları olarak belirlenmesine; sit sınırları içerisinde güvenlik önlemlerinin ilgili kurumlarca alınmasına ve Kurulumuzdan izinsiz herhangi bir fiziki ve inşai müdahalede bulunulmamasına karar verildi.

304500

305000

305500

AFYONKARAHİSAR İLİ  
MERKEZ GEBECELER BELDESİ  
SARIKAYA HÖYÜK

SİT ARKEOLOJİK I

I. (BİR)DERECE ARKEOLOJİK SİTİ

..... I. (Bir) Derece Arkeolojik Sit Sınırı

429160

429100

ESKİŞEHİR KÜLTÜR VARLIKLARINI  
KORUMA BÖLGE KURULU'NUN  
29.03.2018 TARİH, 6240 SAYILI KARARI  
EKİDİR.

ASLI GİBİDİR

Mehmet Süleyman EKŞİ  
Bölge Kurulu Müdürü

KOORDİNATLAR

305093	4291279
305088	4291244
305024	4291214
305003	4291240
305025	4291303
305052	4291314
305081	4291316
305053	4291219
305008	4291279

Geographic Coordinate System:  
1950 ED UTM Zone 38N ( 6 DERECE )

1:5,000

AFYONKARAHİSAR-MERKEZ  
Gebeceler Beldesi- Sarıkaya Höyüğü

0 75 150 300 Meters

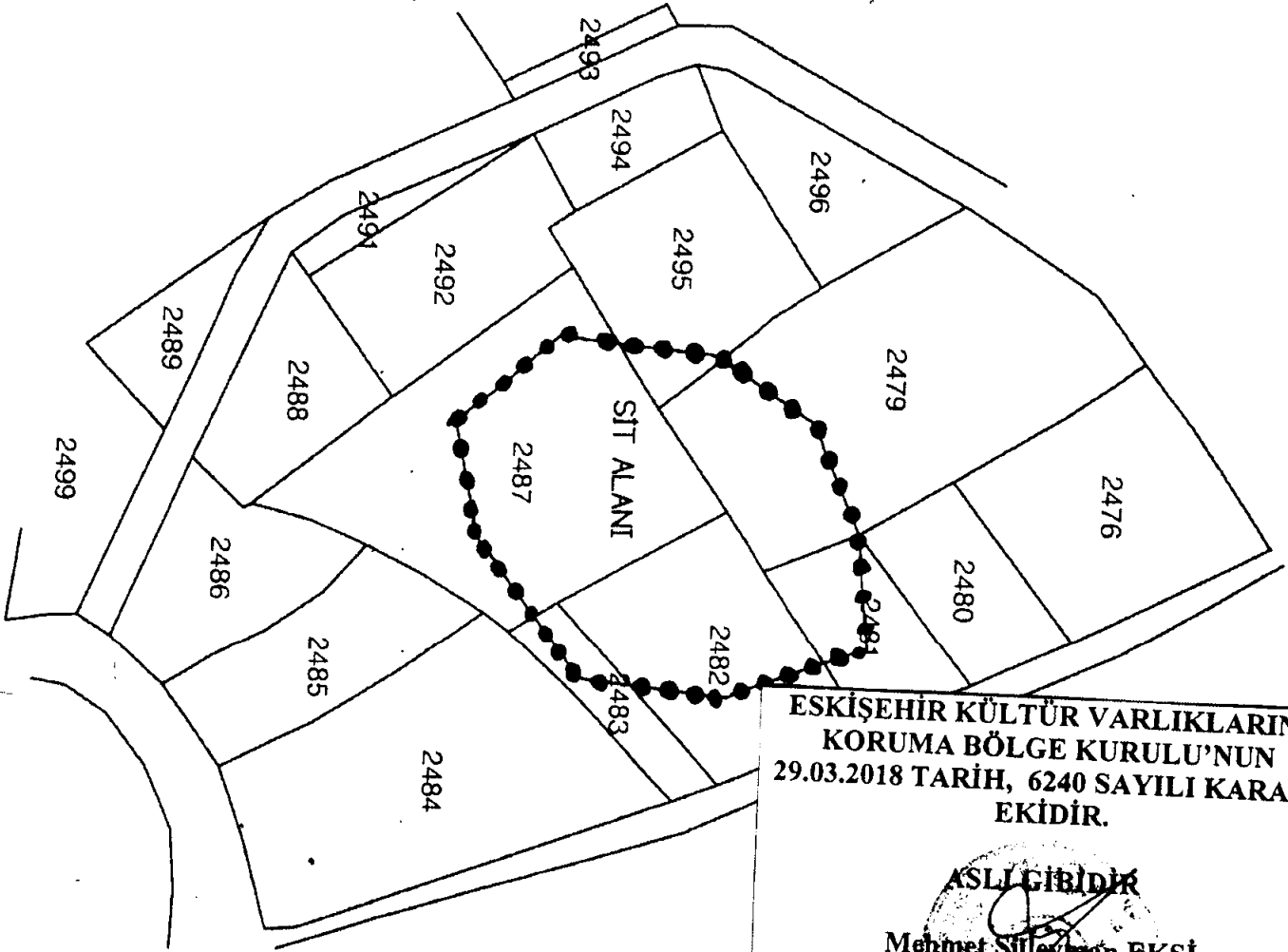
SARIKAYA HÖYÜĞÜ

AFYONKARAHİSAR İLİ  
MERKEZ GEBECELER BELDESİ  
SARIKAYA HÖYÜK

I. (BİR)DERECE ARKEOLOJİK SİTİ

..... I. (Bir) Derece Arkeolojik Sit Sınırı

I.(Bir) Derece Arkeolojik Sit





ESKİŞEHİR KÜLTÜR VARLIKLARINI  
KORUMA BÖLGE KURULU'NUN  
29.03.2018 TARİH, 6240 SAYILI KARARI  
EKİDİR.

ASLİ GİBİDİR

Mehmet Süleyman EKŞİ  
Bölge Kurulu Müdürü

*Sit sınırları tarafımızca gerçekleştirilmiştir.*

  
Bilal AYNUR  
Diğ. Tek. Hiz. Pers.  
Sanat Tarihçi

  
Alper CANSIZ  
Diğ. Tek. Hiz. Pers.  
Sanat Tarihçi

AVRUPA KONSEYİ	DOĞAL VE KÜLTÜREL VARLIKLARI KORUMA ENVANTERİ D.K.V.K.E	<b>S İ T</b>	ENVANTER No.
TÜRKİYE	KÜLTÜR VARLIKLARI VE MÜZELER GENEL MÜDÜRLÜĞÜ		HARİTA NO:
İL: Afyonkarahisar	İLÇE: Merkez	KASABA/KÖY: Gebeceler Beldesi	Pafta: 0 Ada:0 Parsel:2479, 2481, 2482, 2483, 2487, 2495

ADI: Sarıkaya Höyüğü

GENEL TANIM: İlimiz, Merkez İlçesi, Gebeceler Beldesi'nin yaklaşık 3km güneydoğusunda yer alan höyüktür. Höyük yaklaşık 60m. çapında ve 5m. yüksekliğinde küçük ölçekli bir höyüktür. Yüzeydeki seramiklerden ETÇ ve Roma Döneminde iskan görmüş bir höyük olduğu anlaşılmıştır.

ŞİMDİKİ TEHLİKELER: Kaçak kazılar

ŞİMDİKİ DURUMU: Höyük üzerinde çok sayıda kaçak kazı çukuru mevcuttur.

SİT POTANSİYELİ: Arkeolojik Sit

KORUMA DERECEŚİ:  
I.(Bir) Derece Arkeolojik Sit.

ŞİMDİKİ KORUMA: Korumasız

HAZIRLAYANLAR : 16.11.2017  
Bilal AYNUR DTHP (Sanat Tarihçi)

ERİLEN KORUMA: Yerel Yönetimlerce Korunması.

Alper CANSIZ DTHP (Sanat Tarihçi)

YAYIN DİZİNİ:


GÖZLEMLER:

KONTROL EDEN: 16.11.2017  
Mevlüt ÜYÜMEZ Müze Müdürü

KURUL ONAY:

REVİZYON:

HARİTA VE FOTOĞRAFLAR:



ESKİŞEHİR KÜLTÜR VARLIKLARINI  
KORUMA BÖLGE KURULU'NUN  
29.03.2018 TARİH, 6240 SAYILI KARARI  
EKİDİR.

ASLİSİDİR

Mehmet Süleyman EKŞİ  
Bölge Kurulu Müdürü

EK: 4 - Afyonkarahisar Merkez Gebeceler Beldesi,  
Sarıkaya Höyüğü  
ARKEOLOJİK SİT ALANINDA KALAN PARSELLERİN LİSTESİ

İLÇE/BELDE	ADA	PARSEL	BEYANLAR HANESİNE YAZILACAK ŞERH
Afyonkarahisar/ Gebeceler		2479	"Birbölümü I. (Bir) Derece Arkeolojik Sit alanında kalmaktadır"
Afyonkarahisar/ Gebeceler		2481	"Birbölümü I. (Bir) Derece Arkeolojik Sit alanında kalmaktadır"
Afyonkarahisar/ Gebeceler		2482	"Birbölümü I. (Bir) Derece Arkeolojik Sit alanında kalmaktadır"
Afyonkarahisar/ Gebeceler		2483	"Birbölümü I. (Bir) Derece Arkeolojik Sit alanında kalmaktadır"
Afyonkarahisar/ Gebeceler		2487	"Birbölümü I. (Bir) Derece Arkeolojik Sit alanında kalmaktadır"
Afyonkarahisar/ Gebeceler		2495	"Birbölümü I. (Bir) Derece Arkeolojik Sit alanında kalmaktadır"