

T.C.
KÜLTÜR VE TURİZM BAKANLIĞI
ESKİŞEHİR KÜLTÜR VARLIKLARINI KORUMA BÖLGE KURULU

KARAR

Toplantı Tarih ve no: 29.03.2018 - 266
Karar Tarih ve no : 29.03.2018 - 6242

Toplantı Yeri
ESKİŞEHİR

Afyonkarahisar İli, Merkez, Kışlacık Mahallesi, Davulga Mevkii'nde ve Kocatepe Tarihi Siti içinde kalan alanda Müze Müdürlüğü uzmanlarınca tespit edilen Davulga Nekropolü ve Öreninin I. (Bir) ve III. (Üç) Derece Arkeolojik Sit olarak tescil edilmesi talebine ilişkin bilgi ve belgelerin iletildiği Afyonkarahisar Valiliğinin (İl Kültür ve Turizm Müdürlüğü) 12.05.2017 tarih ve 16586271-165/1950 sayılı yazısı, kurum görüşlerinin iletildiği yazılar ile Koruma Bölge Kurulu Müdürlüğü uzmanının 28.03.2018 tarih ve 166254 sayılı dosya inceleme raporu okundu, ekleri incelendi, yapılan görüşmeler sonunda;

Afyonkarahisar İli, Merkez, Kışlacık Mahallesi, Davulga Mevkii'nde ve Kocatepe Tarihi Siti içinde kalan alanda Müze Müdürlüğü uzmanlarınca tespit edilen Davulga Nekropolü ve Öreninin 2863 sayılı Kanun kapsamında I.(Bir) ve III.(Üç) Derece Arkeolojik Sit olarak tesciline; hazırlanan tescil fişi, koordinatlı sit sınırı paftası ve sit sınırlarının aktarıldığı kadastral paftasının uygun olduğuna; söz konusu alanda Kültür ve Tabiat Varlıklarını Koruma Yüksek Kurulu'nun 05.11.1999 gün ve 660 sayılı İlke Kararı ile Kültür Varlıklarını Koruma Yüksek Kurulu'nun 16.01.2014 tarih ve 271 sayılı İlke Kararlarının geçerli olduğuna; sit sınırları içerisinde güvenlik önlemlerinin ilgili kurumlarca alınmasına ve Kurulumuzdan izinsiz herhangi bir fiziki ve inşai müdahalede bulunulmamasına karar verildi.



KOORDİNATLAR

I DERECE

282986	4290959
282919	4290939
292821	4290797
282721	4290691
292734	4290602
282954	4290693
282980	4290807

III DERECE

282975	4290651
282708	4290555
282672	4290710
282816	4290853
282897	4290977
283011	4290999
283018	4290823



1:5,000

AFYONKARAHİSAR-MERKEZ
Kışlacık Mah. Davulga Mevkii
Davulga Öreni ve Nekropolü

0 75 150 300

T.C.
KÜLTÜR VE TURİZM BAKANLIĞI
ESKİŞEHİR KÜLTÜR VARLIKLARINI
KORUMA BÖLGE KURULU'NUN
29.03.2018 GÜN VE 6242 SAYILI KARARI EKİDİR.



AVRUPA KONSEYİ	DOĞAL VE KÜLTÜREL VARLIKLARI KORUMA ENVANTERİ D.K.V.K.E.		SİT	ENVANTER No.
TÜRKİYE	KÜLTÜR VARLIKLARI VE MÜZELER GENEL MÜDÜRLÜĞÜ			HARİTA NO:
İLİ: AFYONKARAHİSAR	İLÇE: MERKEZ	MAHALLE,KÖY Kışlacık Mah. Davulga Mevkii.	PAFTA: ADA: PARSELLER: 108 ada 1 parsel ve 103 ada 2 parsel	

ADI: DAVULGA ÖRENİ VE NEKROPOLÜ

GENEL TANIM: İlimiz, Merkez, Kışlacık Mahallesi, Davulga Mevkii'nde Geç Roma ve Doğu Roma döneminde kullanım gördüğü düşünülen kaya mekânlarının yanı sıra ana kaya içerisine oyulmuş khamosorion tipi mezar ve kaya mezarlarının bulunduğu örenyeri ve nekropol alanıdır.

ŞİMDİKİ TEHLİKELER: Kaçak olarak yapılabilecek ağır ve baraka tarzı yapılar.

ŞİMDİKİ DURUMU:

SİT POTANSİYELİ: Arkeolojik Sit.

KORUMA DERECESESİ:
I.(Bir) ve III.(Üç) Derece Arkeolojik Sit.

ŞİMDİKİ KORUMA: Korumasız.

HAZIRLAYANLAR 28.04.2017

Mevlüt ÜYÜMEZ
İbrahim DEMİREL Sanat Tarihçisi

ÖNERİLEN KORUMA: Yerel Yönetimlerce Korunması.

YAYIN DİZİNİ:--



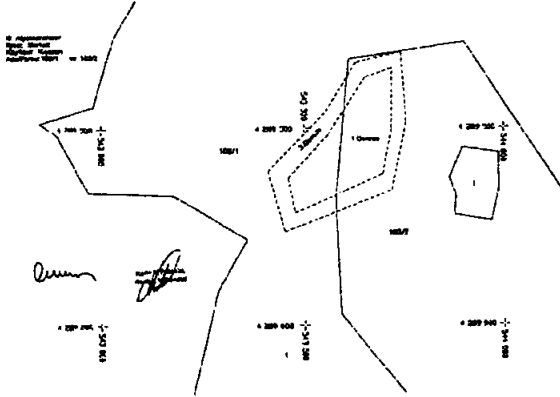
KONTROL EDEN: 28.04.2017
Mevlüt ÜYÜMEZ Müz. Müdürü

GÖZLEMLER:


KURUL ONAYI:

REVİZYON:

HARİTA VE FOTOĞRAFLAR:



T.C.
KÜLTÜR VE TURİZM BAKANLIĞI
ESKİŞEHİR KÜLTÜR VARLIKLARINI
KORUMA BÖLGE KURULU'NUN
29.03.2018 GÜN VE 6242 SAYILI KARARI EKİDİR.



F. KATI

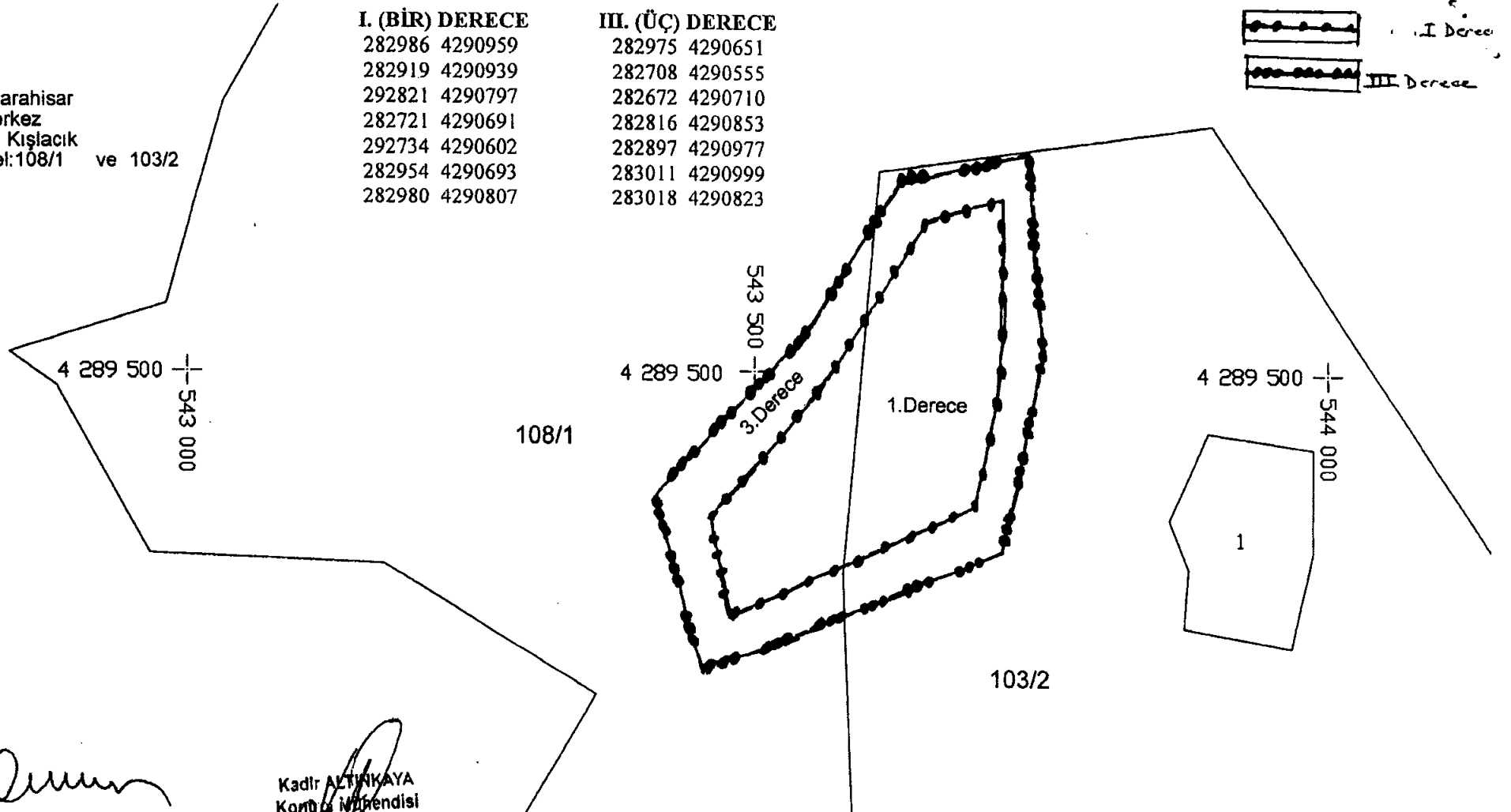
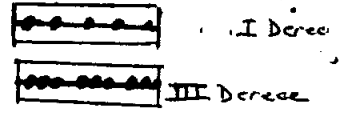
İli: Afyonkarahisar
İlçesi: Merkez
Köy/Mah: Kışlacık
Ada/Parsel:108/1 ve 103/2

I. (BİR) DERECE

282986 4290959
282919 4290939
292821 4290797
282721 4290691
292734 4290602
282954 4290693
282980 4290807

III. (ÜÇ) DERECE

282975 4290651
282708 4290555
282672 4290710
282816 4290853
282897 4290977
283011 4290999
283018 4290823



(Signature)

Kadir ALTINKAYA
Koruma Mühendisi

T.C.
KÜLTÜR VE TURİZM BAKANLIĞI
ESKİŞEHİR KÜLTÜR VARLIKLARINI
KORUMA BÖLGE KURULU'NUN

4 289 1 29.03.2018 GÜN VE 6242 SAYILI KARARI EKİDİR.



F. KURT

Sit sınırları tarafsızca belirlenmiştir.

4 289 000 — 543 500
1

(Signature)
Mevlüt YILMAZ

4 289 000 — 544 000

İbrahim DEMİREL
Memur
Sanat Terfici