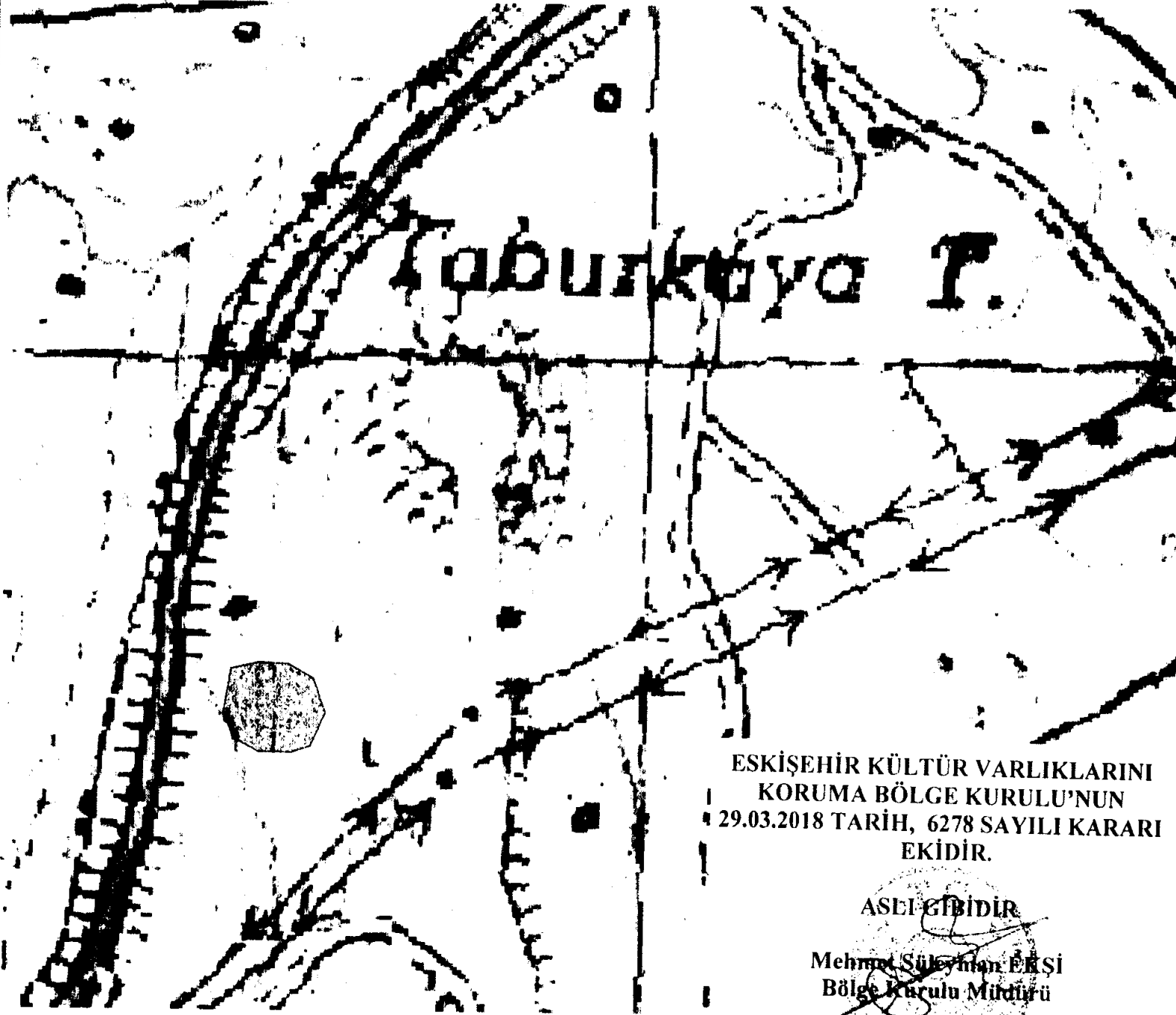


KOORDİNATLI KORUNMASI GEREKLİ KÜLTÜR VARLIĞI SINIRI KROKİSİ



ESKİŞEHİR KÜLTÜR VARLIKLARINI
KORUMA BÖLGE KURULU'NUN
29.03.2018 TARİH, 6278 SAYILI KARARI
EKİDİR.

ASEL GİBİDİR

Mehmet Süleyman ERŞİ
Bölge Kurulu Müdürü

İl	Afyonkarahisar	
İlçe	İscehisar	
Belde	Seydiler	
Pafta	K25-B1	
Adı	Taburkaya Tepesi Mevkii Kaya Mekanı	
Tür/Derece	I. (Bir) Grup KGKV	
Projeksiyon	UTM 6 Derece	
Datum	ED50	
Dom	33	
Ölçek	1/Kroki	
	I. (Bir) Grup KGKV	
I. (Bir) Grup KGKV Sınırı Koordinat Listesi		
Nokta No	Y	X
1	313728.142	4308790.100
2	313749.072	4308789.181
3	313766.791	4308778.969
4	313775.203	4308754.922
5	313764.822	4308731.745
6	313751.464	4308727.375
7	313728.387	4308727.919
8	313710.648	4308737.280
9	313703.805	4308755.328
10	313708.800	4308785.872

HAZIRLAYANLAR

Ziya HURMA
Harita Mühendisi

Onur HILDIRIM
Arkeolog

Murat ZORLU
Sanatçısı

AFYONKARAHİSAR İLİ
İSCEHİSAR İLÇESİ SEYDİLER BELDESİ

TABURKAYA TEPESİ MEVKİİ KAYA MEKANI
I. (BİR) GRUP KORUNMASI GEREKLİ KÜLTÜR VARLIĞI

..... Korunma Alanı Sınırı

KAYA MEKANI

239



ESKİŞEHİR KÜLTÜR VARLIKLARINI
KORUMA BÖLGE KURULU'NUN
29.03.2018 TARİH, 6278 SAYILI KARARI
EKİDİR.

ASLI GİBİDİR

Mehmet Süleyman EKŞİ
Bölge Kurulu Müdürü

Bayram KARAKAYA
Kadastro Teknisyeni

Ayşegül EKE
Kontrol Mühendisi

AVRUPA KONSEYİ	DOĞAL VE KÜLTÜREL VARLIKLARI KORUMA ENVANTERİ			ANIT	ENVANTER NO:							
TÜRKİYE	ESKİŞEHİR KÜLTÜR VARLIKLARINI KORUMA BÖLGE KURULU				HARİTA NO:							
İLİ: Afyonkarahisar	İLÇESİ: İscehisar	BELDE : Seydiler Beldesi		KORUMA DERECESESİ: I. (Bir) Grup	ANITSAL:	1	2	3				
SOKAK VE KAPI NO:	KADASTRO : PAFTA:	ADA: 232	PARSEL: 19		ÇEVRESEL:	1	2	3				
ADI: Taburkaya Tepesi Mevkii Kaya Mekanı	YAPTIRAN: -	YAPAN:	MİMARİ ÇAĞI(Üslup):	ÇEVREYE AYKIRI:								
GENEL TANIM: Kirkinler Kayalıkları'nın yaklaşık 130 metre doğusunda, Afyon-Eskişehir karayolunun doğu yönündeki kaya mekanı.		YAPIM TARİHİ:		KİTABE: -		VAKFIYE: -						
KORUMA DURUMU:	A İYİ B ORT C FENA	TAŞIYICI YAPI	A D B I C S Y A P I	EST YAPI	A B C	KÇ YAPI	A B C	SÖSLEME ELEMANLARI	A B C	RUTUBET	A B C	YOK İZİ VAR ÖNEMLİ
VAZİYET PLANI												
												
AYRINTILI TANIM:				TEKNİK BİLGİLER		SU	ELEKTRİK	ISITMA	KANALİZASYON			
Söz konusu alan Seydiler Beldesinde ve Kirkinler Kayalıkları'nın yaklaşık 130 metre doğusunda, Afyon-Eskişehir karayolunun doğu yönündeki doğal tüf taşı kayalığına batıya bakan yamacında yer almaktadır. Kaya mekanının geniş bir girişi bulunmakta olup içerisi doğa ve insan eliyle yapılan tahribatlar nedeniyle zarar görmüştür. Doğu yönünde iki adet niş görülmekte olup tüf taşının çözünmesi sonucu deforme olduğu anlaşılmaktadır. Nişlerin yaklaşık 3 metre yukarısında ise yine kayaya oyma bir adet pencere (epifani penceresi?) görülebilmektedir.				ORJİNAL KULLANIM : Kaya Yerleşimi		BUGÜNKÜ KULLANIM : Kullanılmamaktadır		ÖNERİLEN KULLANIM :				
<p style="text-align: center;">ESKİŞEHİR KÜLTÜR VARLIKLARINI KORUMA BÖLGE KURULU'NUN 29.03.2018 TARİH, 6278 SAYILI KARARI EKİDİR.</p> <p style="text-align: center;">ASLİ GİBİDİR</p> <p style="text-align: center;">Mehmet Süleyman EKŞİ Bölge Kurulu Müdürü</p>				HAZIRLAYANLAR :		TARİH: 27.03.2018		Onur YILDIRIM (Arkeolog):				
				Özlem ÇAKAR KILIÇ (Arkeolog):				KONTROL EDEN: Mehmet Süleyman EKŞİ Bölge Kurulu Müdürü				
YAYIN DİZİNİ				EKLER:		RAPOR		RESTORASYON PROJESİ				
				FOTOĞRAF		RÖLÖVE PROJESİ		KROKİ				
				KİTABE		VAKFIYE						
				TARİH :27.03.2018								

T.C.
KÜLTÜR VE TURİZM BAKANLIĞI
ESKİŞEHİR KÜLTÜR VARLIKLARINI KORUMA BÖLGE KURULU

KARAR

Toplantı Tarih ve no: 29.03.2018 - 266
Karar Tarih ve no : 29.03.2018 - 6278

Toplantı Yeri
ESKİŞEHİR

Afyonkarahisar İli, İncehisar İlçesi, Seydiler Beldesinde tespit Taburkaya Tepesi Mevkii Kaya Mekanının tescili ve öneri korunma alanı sınırlarına ilişkin hazırlanan bilgi ve belgelerin değerlendirilmesi konusunda faaliyeti etkilenen kurum görüşlerinin iletilmesi istemine ilişkin Kurul Müdürlüğünün 29.12.2017 tarih, 5910 sayılı yazısı, faaliyeti etkilenen kurum görüşlerinin iletildiği yazılar, Afyonkarahisar Kadastro Müdürlüğünün 23.01.2018 tarih, 192564 sayılı yazısı; 27.03.2018 tarih, 163838 sayılı dosya inceleme raporu okundu, tescil fişi, koordinatlı korunma alanı sınırları krokisi, koordinatların aktarıldığı kadastral krokisi, fotoğrafları ve dosyası incelendi, yapılan görüşmeler sonucunda;

Afyonkarahisar İli, İncehisar İlçesi, Seydiler Beldesinde tespit Taburkaya Tepesi Mevkii Kaya Mekanının 2863 sayılı Kanun kapsamında I. (Bir) Grup Korunması Gerekli Kültür Varlığı olarak tesciline; hazırlanan tescil fişi, koordinatlı korunma alanı sınırları krokisi ve korunma alanının aktarıldığı kadastral krokinin uygun olduğuna; söz konusu korunma alanı sınırları içerisinde Kurulumuzdan izinsiz herhangi bir fiziki ve inşai müdahalede bulunulmamasına karar verildi.