

T.C.
KÜLTÜR VE TURİZM BAKANLIĞI
ESKİŞEHİR KÜLTÜR VARLIKLARINI KORUMA BÖLGE KURULU

KARAR

Toplantı Tarih ve no: 29.03.2018 - 266
Karar Tarih ve no : 29.03.2018 - 6279

Toplantı Yeri
ESKİŞEHİR

Afyonkarahisar İli, Çobanlar İlçesi, Kale Köyü'nde tespit edilen Köyiçi Mevkii Tümülüsü'nün tesciline esas hazırlanan bilgi ve belgelerin değerlendirilmesi istemine ilişkin Afyonkarahisar Valiliğinin (İl Kültür ve Turizm Müdürlüğü) 21.12.2017 tarih, 5013 sayılı yazısı ve ekleri, ilgili kurum görüşlerinin iletiildiği yazılar, 21.03.2018 tarih, 152447 sayılı dosya inceleme raporu okundu, koordinatlı sit paftası, sit sınırlarının aktarıldığı koordinatlı kadastral paftası, tescil fişi, fotoğrafları ve dosyası incelendi, yapılan görüşmeler sonucunda;

Afyonkarahisar İli, Çobanlar İlçesi, Kale Köyü'nde tespit edilen ve 2863 sayılı Kanun'un 6. Maddesi kapsamında korunması gerekli kültür varlıklarından olan alanın "Köyiçi Mevkii Tümülüsü" adıyla I.(Bir) Derece Arkeolojik Sit alanı olarak tesciline, hazırlanan tescil fişi, koordinatlı sit paftası ve sit sınırlarının aktarıldığı koordinatlı kadastral paftanın uygun olduğuna; söz konusu alanda Kültür Varlıklarını Koruma Yüksek Kurulu'nun Arkeolojik Sitler, Koruma ve Kullanma Koşulları'na ilişkin 05.11.1999 tarih, 658 sayılı İlke Kararı'nın ilgili hükümlerinin geçerli olduğuna ve bu hükümlerin geçiş dönemi koruma esasları ve kullanma koşulları olarak belirlenmesine, sit sınırları içerisinde gerekli güvenlik önlemlerinin artırılmasına ve Kurulumuzdan izinsiz herhangi bir fiziki ve inşai müdahalede bulunulmamasına karar verildi.

KÖYÜCİ MEVKİİ TÜMÜLÜSÜ
..... I.(BİR) DERECE ARKEOLOJİK SİT SINIRI



ITRF KOORDİNATLAR

1	578437 856	4297642 306
2	578450 817	4297643 762
3	578456 746	4297639 991
4	578450 106	4297629 032
5	578450 307	4297622 739
6	578438 214	4297625 344
7	578432 856	4297636 175

160
23

2500

27

24

İl Kültür ve Turizm Müdürlüğü'nün 05.06.2017 tarih ve 2303 sayılı yazılılarında verilen ED 5/1 koordinatlarını Kale Köyü mevkii koordinatları olan ITRF koordinatlarına dönüştürülmesi sonucu elde edilmiş ve tablodan hazırlanmıştır.

HAZIRLAYAN
Serdar ÇINCI
Kadastro Mühendisi

KONTROL EDEN:

ESKİŞEHİR KÜLTÜR VARLIKLARINI
KORUMA BÖLGE KURULUNUN
29.03.2018 TARİH VE 6279 SAYILI KARARI
EKİDİR.

ASLI GİBİDİR

MÜHÜR
BÖLGE KURULU BAŞKANI


Mehmet AKGÖZ
Arkeolog

0 45 90 180 Meters

AFYONKARAHISAR-ÇOBANLAR
Kale Köyü - Köyiçi Mevki Tümülsü



1:3,000



ESKİŞEHİR KÜLTÜR VARLIKLARI
KORUMA BÖLGE KURULUMU
29.03.2018 TARİH VE 6279 SAYILI KARARI
EKİDİR.
ASLİ İBRETİ

ST ARKEOLOJİK I

317951 4297808
317964 4297809
317970 4297805
317972 4297794
317963 4297788
317951 4297791
317946 4297802

KOORDİNATLAR



Geographic Coordinate System:
1950 ED UTM Zone 36N (6 DERECE)

AVRUPA KONSEYİ	DOĞAL VE KÜLTÜREL VARLIKLARI KORUMA ENVANTERİ D.K.V.K.E.	S İ T	ENVANTER No.
TÜRKİYE	KÜLTÜR VARLIKLARI VE MÜZELER GENEL MÜDÜRLÜĞÜ		HARİTA NO:
İLİ: AFYONKARAHİSAR	İLÇE: ÇOBANLAR	MAH-KÖY: KALE KÖYÜ, KÖYÜÇİ MEVKİİ	L(Bir) Derece: PAFTA:- ADA: 160 PARSEL : 23

ADI: KÖYÜÇİ MEVKİİ TÜRÜMÜSÜ

GENEL TANIM: Afyonkarahisar İli, Çobanlar İlçesi, Kale Köyü'nün yaklaşık 1 km. güneydoğusunda, 160 da 23 parselin doğusunda yer alan türmüs yaklaşık 1 metre yüksekliğinde 10 metre çapındadır.

ŞİMDİKİ TEHLİKELER: Kaçak Kazılar ve Çevresel Tahribatlar

ŞİMDİKİ DURUMU: Kaçak Kazı Tahribatları.

SİT POTANSİYELİ: Arkeolojik Sit

KORUMA DERECE:
I. (Bir) Derece Arkeolojik Sit.

ŞİMDİKİ KORUMA: Korumasız.

HAZIRLAYANLAR : 12.12.2017

Mehmet AKBAŞ

Arkeolog

Muhammed SEVİM

Arkeolog

ÖNERİLEN KORUMA: Yerel Yönetimlerce Korunması.

YAYIN DİZİNİ:-

ESKİŞEHİR KÜLTÜR VARLIKLARINI
KORUMA BÖLGE KURULUNUN
29.03.2018 TARİH VE 6279 SAYILI KARARI
EKİDİR.

KONTROL EDEN:
Mevlüt ÜYÜMEZ


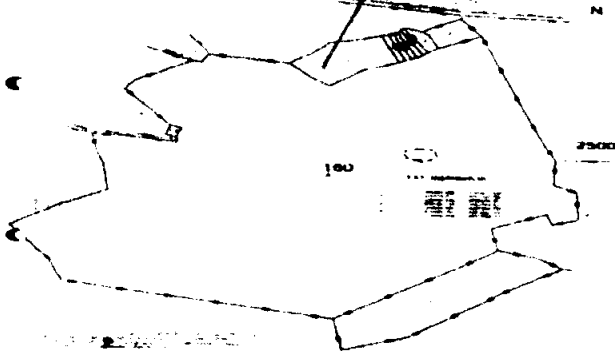
12.12.2017
Müze Müdürü.

GÖZLEMLER:

KURUL ONAYI:

REVİZYON:

HARİTA VE FOTOĞRAFLAR:



AFYONKARAHİSAR İLİ, ÇOBANLAR İLÇESİ, KALE KÖYÜ
KÖYİÇİ MEVKİİ TUMULUSU
I.(BİR) DERECE ARKEOLOJİK SİT ALANINDA KALAN PARSELLERİN LİSTESİ

İLÇE/KÖY	ADA	PARSEL	BEYANLAR HANESİNE Y
"Bir Bölümü I.(Bir) Derece Arkeolojik Sit alanında kalmaktadır"			
Afyonkarahisar İli, Çobanlar İlçesi, Kale Köyü	160	23	"Bir Bölümü I.(Bir) Derece Arkeoloj