



T.C.
KÜLTÜR VE TURİZM BAKANLIĞI
İZMİR 2 NUMARALI KÜLTÜR VARLIKLARINI
KORUMA BÖLGE KURULU
KARAR

TOPLANTI TARİHİ VE NO : 29.06.2018-409

45.06/695

KARAR TARİHİ VE NO : 29.06.2018-9933

Toplantı Yeri
İZMİR

Manisa ili Kula ilçesi Ahmetli Mahallesi mülki hudutlarında bulunan alanın Arkeolojik sit potansiyeli taşıdığına ilişkin Kültür Varlıkları ve Müzeler Genel Müdürlüğünün 06.11.2008 tarihli ve 201503 sayılı yazısı ve ekleri, İzmir 2 Numaralı Kültür Varlıklarını Koruma Bölge Kurulu Müdürlüğünün 19.04.2018 tarihli ve 344513 sayılı yazısı ve eki kurum görüşü haritası; 2863 sayılı Kanunun 7. Maddesi gereği iletilen kurum görüşleri; Kurul Müdürlüğü uzmanlarınca hazırlanan 29.06.2018 tarihli ve 324189 sayılı ile kayıtlı rapor okundu, ekleri incelendi, yapılan görüşmeler sonunda;

Manisa ili Kula ilçesi Ahmetli Mahallesi mülki hudutlarında bulunan alanın kararımız eki 1/5000 ölçekli kadastral pafta üzerinde işaretlendiği şekli ve "Yusuftepe Höyüğü" adı ile 1 (birinci) Derece Arkeolojik Sit ve 3. (üçüncü) Derece Arkeolojik sit olarak tescil edilmesine, ekli tescil fişinin uygun olduğuna karar verildi.



T.C.
KÜLTÜR VE TURİZM BAKANLIĞI
İZMİR 2 NUMARALI KÜLTÜR VARLIKLARINI
KORUMA BÖLGE KURULU
KARAR

TOPLANTI TARİHİ VE NO : 29.06.2018-409

45.06/695

KARAR TARİHİ VE NO : 29.06.2018-9934

Toplantı Yeri
İZMİR

Manisa ili Kula ilçesi Ahmetli Mahallesi mülki hudutlarında bulunan İzmir 2 Numaralı Kültür Varlıklarını Koruma Bölge Kurulunun 29.06.2018 tarihli ve 9933 sayılı kararı ile 1. (birinci) Derece Arkeolojik Sit ve 3. (üçüncü) Derece Arkeolojik Sit olarak tescillenen Yusuftepe Höyüğünün yer aldığı taşınmazların Geçiş Dönemi Koruma Esasları ve Kullanma Koşullarının belirlenmesi gerektiğine ilişkin Kurul Müdürlüğü uzmanlarınca hazırlanan 29.06.2018 tarihli ve 324189sayılı ile kayıtlı rapor okundu, ekleri incelendi, yapılan görüşmeler sonunda;

Manisa ili Kula ilçesi Ahmetli Mahallesi mülki hudutlarında bulunan ve İzmir 2 Numaralı Kültür Varlıklarını Koruma Bölge Kurulunun 29.06.2018 tarihli ve 9933 sayılı kararı ile 1. (birinci) Derece Arkeolojik Sit ve 3. (üçüncü) Derece Arkeolojik Sit olarak sınırlarının belirlenen alanda yer alan taşınmazlara ilişkin Geçiş Dönemi Koruma Esasları ve Kullanma Koşullarının:

I. (birinci) Derece Arkeolojik Sit Sınırları içerisinde ;

“ -Bilimsel amaçlı kazıların dışında hiçbir kazı yapılamaz.

- Resmi ve özel kuruluşlarca zorunlu durumlarda yapılacak altyapı uygulamaları için Müze Müdürlüğünün ve varsa Kazı Başkanının görüşüyle talep; Koruma Bölge Kurulunda değerlendirilmeden herhangi bir uygulamaya gidilemez.

-Taş, toprak, kum vb. alınamaz, kireç, taş, tuğla, mermer, kum, maden vb. ocaklar açılmaz, toprak, cüruf, çöp, sanayi atığı ve benzeri malzeme dökülemez.

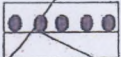
-Ağaçlandırmaya gidilemez.” olarak, 3 (üçüncü) Derece Arkeolojik sit sınırlarında ;

-Üst ölçekli plan kararlarına ve 3194 sayılı imar kanunu mevzuatına aykırı olmamak koşuluyla; alana ilişkin fiziki ve inşai müdahale gerektiren her türlü talep, Koruma Bölge Kurulunda değerlendirilir. Koruma Bölge Kurulunca uygun görülmesi halinde; Kültür ve Tabiat Varlıklarını Koruma Yüksek Kurulu'nun 05.11.1999 tarihli ve 658 sayılı ilke kararı kapsamında Müze Müdürlüğünce sondaj kazısı yapılarak sondaj kazısı sonuçları Koruma Bölge Kuruluna iletilir. Sondaj kazıları sonucunda herhangi bir buluntuya rastlanılmaması halinde, uygulama Koruma Bölge Kurulu izni ile gerçekleştirilebilir.

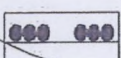
-Taş, toprak, kum vb. alınamaz, kireç, taş, tuğla, mermer, kum, maden vb. ocakları açılmaz, toprak, cüruf, çöp, sanayi atığı ve benzeri malzeme dökülemez.” olarak belirlenmesine,

- 648 sayılı KHK ile 5226-3386 sayılı Kanun ile değişik 2863 sayılı Yasanın 17. maddesi gereği hazırlanacak koruma amaçlı imar planının değerlendirilmek üzere Kurulumuza iletilmesine karar verildi

Manisa ili Kula ilçesi, Ahmetli Mahallesi
Yusuftepe Höyüğü



1.(Birinci) Derece Arkeolojik Sit Sınırı



3.(Üçüncü) Derece Arkeolojik Sit Sınırı

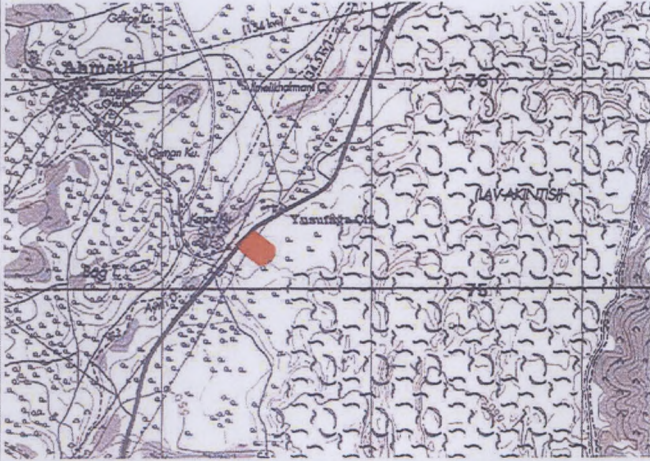
1/5000

45.06/695

AVRUPA KONSEYİ	KÜLTÜREL VARLIKLARI KORUMA ENVANTERİ	K.V.K.E.	S İ T	ENVANTER NO	4 5 . 0 6 / 6 9 5	
TÜRKİYE	KÜLTÜR VARLIKLARI VE MÜZELER GENEL MÜDÜRLÜĞÜ			HARİTA NO		
İLİ : Manisa	İLÇESİ : Kula	MAHALLE - KÖY VEYA MEVKİİ: Ahmetli Mahallesi	KADASTRO PAFTA :	ADA	PARSEL	
ADI : Yusuftepe Höyüğü						
GENEL TANIM : Kula'nın 8,5 km kuzeydoğusunda Ahmetli mahallesinin 800 m güneydoğusunda Kula- Ahmetli Emir kaplıcaları yolunun hemen doğu kenarında yer almaktadır. Höyüğün kuzey eteklerinde günümüzde kullanımı devam eden küçük bir mezarlık batısında höyüğe de adını veren Yusuftepe Çiftliği bulunmaktadır.						
ŞİMDİKİ TEHLİKELER :	Tarımsal faaliyetler					
ŞİMDİKİ DURUM	Tarla					
SİT POTANSİYELİ	I (birinci) Derece Arkeolojik sit – 3. (üçüncü) Derece Arkeolojik Sit			KORUMA DERECESİ		
ŞİMDİKİ KORUMA	Yok.			HAZIRLAYANLAR .../.../2018 Tolga KOPARAL Arkeolog Özlem DEMİREL Şehir Plancısı		
ÖNERİLEN KORUMA :	İlgili yerel yönetim ve güvenlik birimince alanın sık sık kontrolünün yapılması ve yerel halkın konuya ilişkin bilgilendirilmesi korumaya ilişkin ivedilikle alınması gereken önlemlerdir.			KONTROL EDEN Fuat KESKİN Müdür V.		
YAYIN DİZİSİ	E.AKDENİZ "2008 yılında Manisa ili ve ilçelerinde yürütülen Prehistorik - Protohistorik Yüzev Araştırmaları" 31. Araştırma Sonuçları Toplantısı 2.cilt Ankara 2010 sf. 153-174			KORUMA KURULU KARARLARI		
GÖZLEMLER	Höyük üzerinde tarımsal faaliyetler yapılmakta olup faaliyetler sonucunda tepe üzerinde tahribat meydana gelmiştir. Bu tahribata karşın 5 m. civarında yüksekliğini korumuştur. 160*80 m.lik bir alanı kaplamaktadır. Tepede yoğun İlk Tunç Çağı, sınırlı miktarda Orta Tunç Çağı seramiği saptanmıştır. Höyükte ele geçen seramik parçalarından Dışa kalınlaştırılmış ağız kenarı parçası: İlk Tunç Çağına tarihlenmektedir. Pamukçu'da benzeri bulunmuştur. Dışa sarkıtılmış kase ağız kenarı, Kennez I , Beycesultan Orta Tunç Çağı'na tarihlendirilen tabaka V'de benzer örnekleri bulunmuştur			REVİZYON KORUMA KURULU ONAYI		

HARİTALAR

FOTOĞRAFLAR



(Prof Dr. Engin AKDENİZ Arşivinden)



T.C.
KÜLTÜR VE TURİZM BAKANLIĞI
İzmir 2 Numaralı Kültür Varlıklarını
Koruma Bölge Kurulu
Müdürüğü

İZMİR 2 NUMARALI
KÜLTÜR VARLIKLARINI
KORUMA BÖLGE KURULUNUN
29.06.2018 TARİH VE 9916
SAYILI KARARI EKİDİR



Tolga KOPARAL
Tolga KOPARAL
Arkeolog