

**T.C.**  
**KÜLTÜR VE TURİZM BAKANLIĞI**  
**DIYARBAKIR KÜLTÜR VARLIKLARINI**  
**KORUMA BÖLGE KURULU**  
**KARAR**

**Toplantı Tarihi ve No :15.08.2018-230**  
**Karar Tarihi ve No :15.08.2018-6033**  
**Dosya No :73.02/109**

**Toplantı Yeri**  
**DIYARBAKIR**

Şırnak İli, Cizre İlçesi, Nur Mahallesinde bulunan, tapunun 251 ada, 2 ve 4 no.lu parselinde kayıtlı taşınmaz üzerinde yer alan Güzeller Höyüğü'nün tescil talebine ilişkin; Diyarbakır Kültür Varlıklarını Koruma Bölge Kurulu Müdürlüğü'nün 04.06.2018 gün ve 1453-E284923 sayılı uzman raporu okundu. Ekleri ve konuya ilişkin bilgi, belgeler incelendi

Şırnak İli, Cizre İlçesi, Nur Mahallesi sınırları içinde yer alan Güzeller Höyüğü'nün; "Korunması Gerekli Taşınmaz Kültür Varlığı" özelliği gösterdiğinden 2863 sayılı Kanunun Tespit ve Tescil ile ilgili 7. Maddesi uyarınca sınırları ekli harita üzerine belirlendiği şekliyle I. Derece Arkeolojik Sit Alanı olarak tescilinin uygun olduğuna,

Ekli haritada sit sınırlarını gösteren koordinatlar içinde kalan parsellerin tapu kütüğü beyanlar hanesine "korunması gerekli taşınmaz kültür varlığı" şerhinin konulmasına,

Güzeller Höyüğü'nün koruma esasları ve kullanma şartlarının, 2863 sayılı Kanunun 17. Maddesi gereğince, Kültür ve Tabiat Varlıklarını Koruma Yüksek Kurulunun, Arkeolojik Sitler, Koruma ve Kullanma Koşulları Başlıklı 05.11.1999 gün ve 658 sayılı ilke kararının I. Madde'sinde bahsedilen hususlar çerçevesinde belirlenmesine karar verildi.



AVRUPA KONSEYİ	DOĞAL VE KÜLTÜREL VARLIKLARI KORUMA ENVANTERİ	D.K.V.K.E.	S İ T	ENVANTER NO	
T Ü R K İ Y E	KÜLTÜR VARLIKLARI VE MÜZELER GENEL MÜDÜRLÜĞÜ			HARİTA NO	
İLİ :	İLÇESİ: Cizre	MAHALLE - KÖY VEYA MEVKİİ : Nur		PAFTA :	ADA 251 PARSEL 2
Şırnak					
ADI : GÜZELLER HÖYÜĞÜ					

**GENEL TANIM :** Güzeller Höyüğü Cizre İlçesinin güneydoğusunda, İpek Yolunun güneyinde, Dicle Nehrinin kenarında ve Suriye Sınırının sınır noktasında yer almaktadır. Güzeller Höyüğü'nün yüksekliği yaklaşık 10-15 metredir. Höyük, yaklaşık 14X190 metre ebatlara orta büyüklükte bir yerleşmedir. Höyük üzerinde Güzeller Jandarma Komutanlığı yada Kara Kuvvetleri Komutanlığı sınır komutanlığı tarafından gözetleme kuleleri yapılmıştır. Bu gözetleme kulelerinin yanı sıra höyük üzerinde iş makineleri yardımıyla hendek ve siper yapılmak üzere kazı çalışması yapılarak höyükte tahribata neden olunmuştur. Höyüğün yaklaşık 150 metre doğusunda Güzeller Jandarma Komutanlığı yer almaktadır. Höyük üzerinde ve çevresinde yapılan yüzey araştırması sırasında yoğun şekilde seramik parçaları, çakmaktaşı aletler tespit edilmiştir. Seramik parçalarının tarihlendirilmesi; Erken Tunç, Orta Tunç, Erken demir çağı, Asur, Demirçağı, Bizans ve Osmanlı dönemine kadar sürekliliği olan seramiklere yoğun şekilde ve höyüğün tamamında rastlanmıştır.

**ŞİMDİKİ TEHLİKELER :** Kaçak Kazılar ve toprak alımları mevcuttur.

**ŞİMDİKİ DURUM :**

**SİT POTANSİYELİ :** I.Derece Arkeolojik Sit Alanı olarak tescil edilmektedir.


**ŞİMDİKİ KORUMA :** Herhangi bir koruma önlemi alınmamıştır. TSK tarafından tahrib edilmiştir.

**ÖNERİLEN KORUMA :** Tescil edilerek ilgili makamlara duyurulması gereklidir.

**AYIN DİZİSİ :**

**GÖZLEMLER :** Alanda bilimsel sondaj, kazı ve temizlik çalışmalarının yapılması gerekmektedir.



**HARİTALAR, FOTOĞRAFLAR :**



T.C.  
Diyarbakır Kültür Varlıkları  
Koruma Bölge Kurulunun  
15.08.2018...tarih ve 6033  
Sayılı Karar Eki dir.



*D. Bayar*  
*[Signature]*  
*[Signature]*  
*[Signature]*

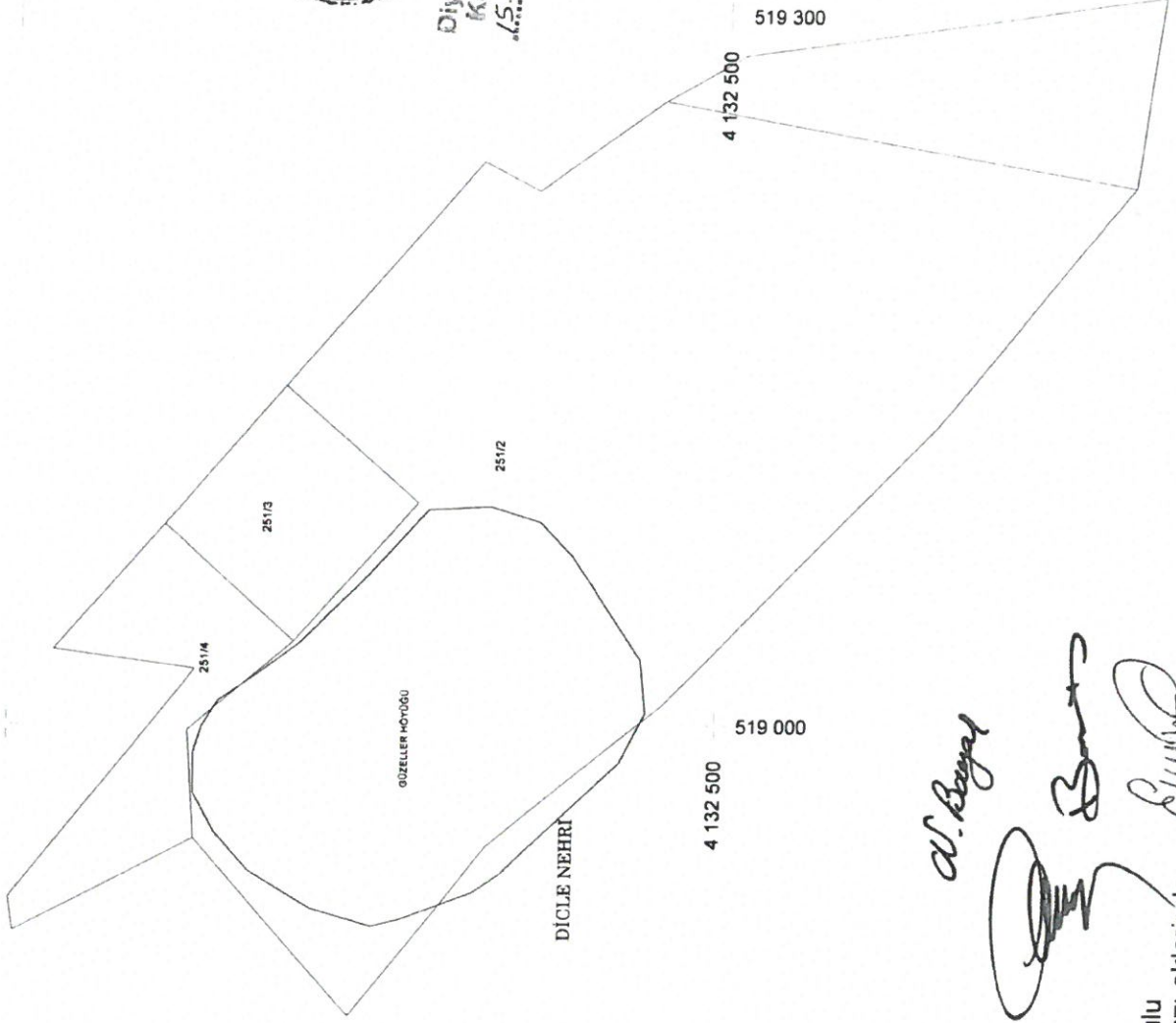


# KROKİ - I

İLİ	L ÇESİ	MAHALLE	ADA / PAR. NO
ŞIRNAK	CIZRE	KONAK	251/2-3-4 .NEHIR YATAĞI

4 132 800

518 700



3000

( UTM 42-3 ED50 )



Diyarbakır Kültür Varlıklarını  
Koruma Bölge Kurulunun  
15.05.2018 tarih ve 6033  
Sayılı Karar Eki dir.



Tarafından Düzenlenmiştir.

Mehmet Emin EĞE  
Kadastro Uyk

PARSEL SINIRLARI

HÖYÜK SINIRLARI

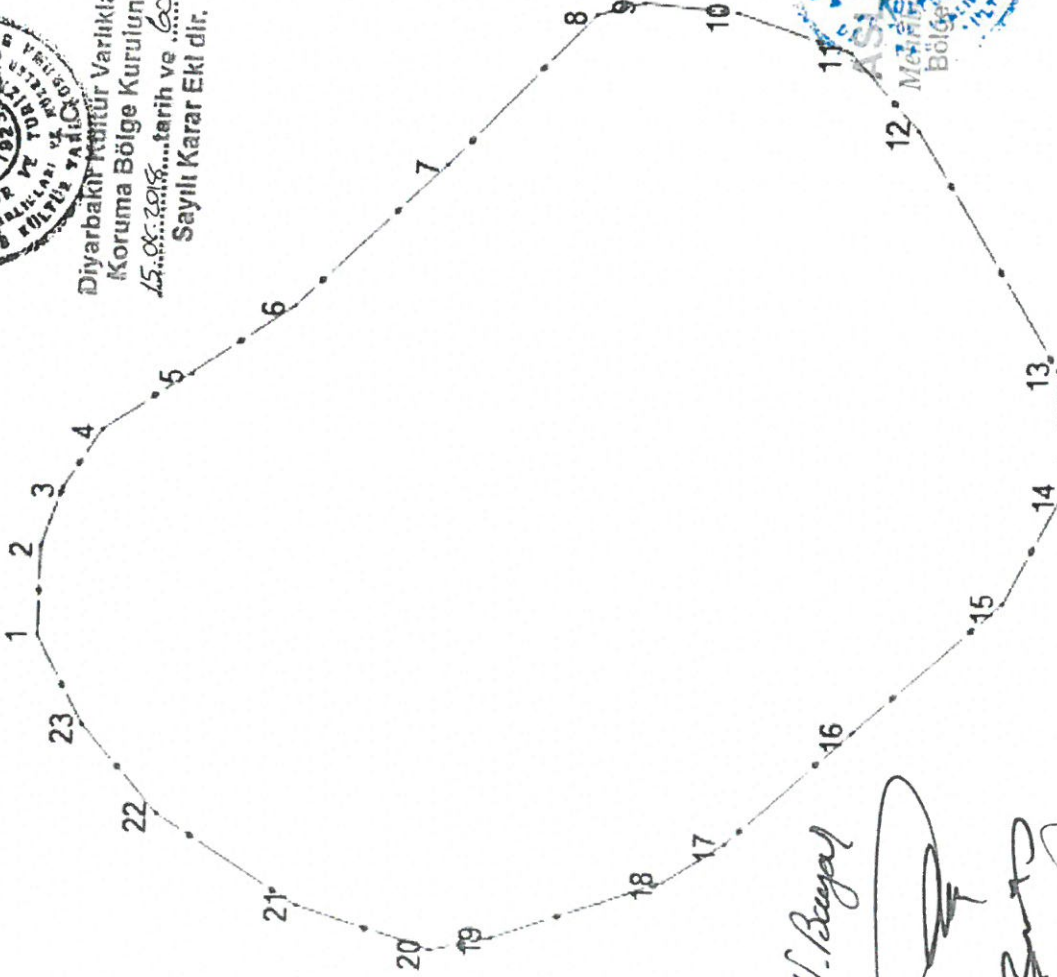
NOT:

Diyarbakır Kültür Varlıklarını Koruma Bölge Kurulu  
Müdürlüğünün 09.05.2018 tarih ve 972 sayılı yazı eklerinde  
gönderilen koordinat değerlerine istinaden düzenlenmiştir.





Diyarbakır Mültür Varlıklarını  
Koruma Bölge Kurulunun  
15.06.2018 tarih ve 6033  
Sayılı Karar Eki dir.



### Cizre Güzeller Höyüğü Sit Sınırı

Nokta No	Y	X
1	253139.784	4134687.445
2	253156.438	4134687.147
3	253167.441	4134683.281
4	253178.337	4134676.037
5	253188.686	4134659.621
6	253201.533	4134640.708
7	253228.298	4134612.516
8	253256.490	4134585.394
9	253258.774	4134576.544
10	253257.061	4134558.986
11	253249.781	4134537.575
12	253235.221	4134524.299
13	253190.256	4134496.464
14	253167.560	4134494.751
15	253146.576	4134505.885
16	253122.167	4134533.292
17	253101.124	4134556.893
18	253093.690	4134568.491
19	253082.984	4134600.608
20	253080.605	4134612.205
21	253088.931	4134637.484
22	253106.180	4134664.249
23	253122.833	4134678.523

ED50 - UTM 6 - 38

U. Beyazal

